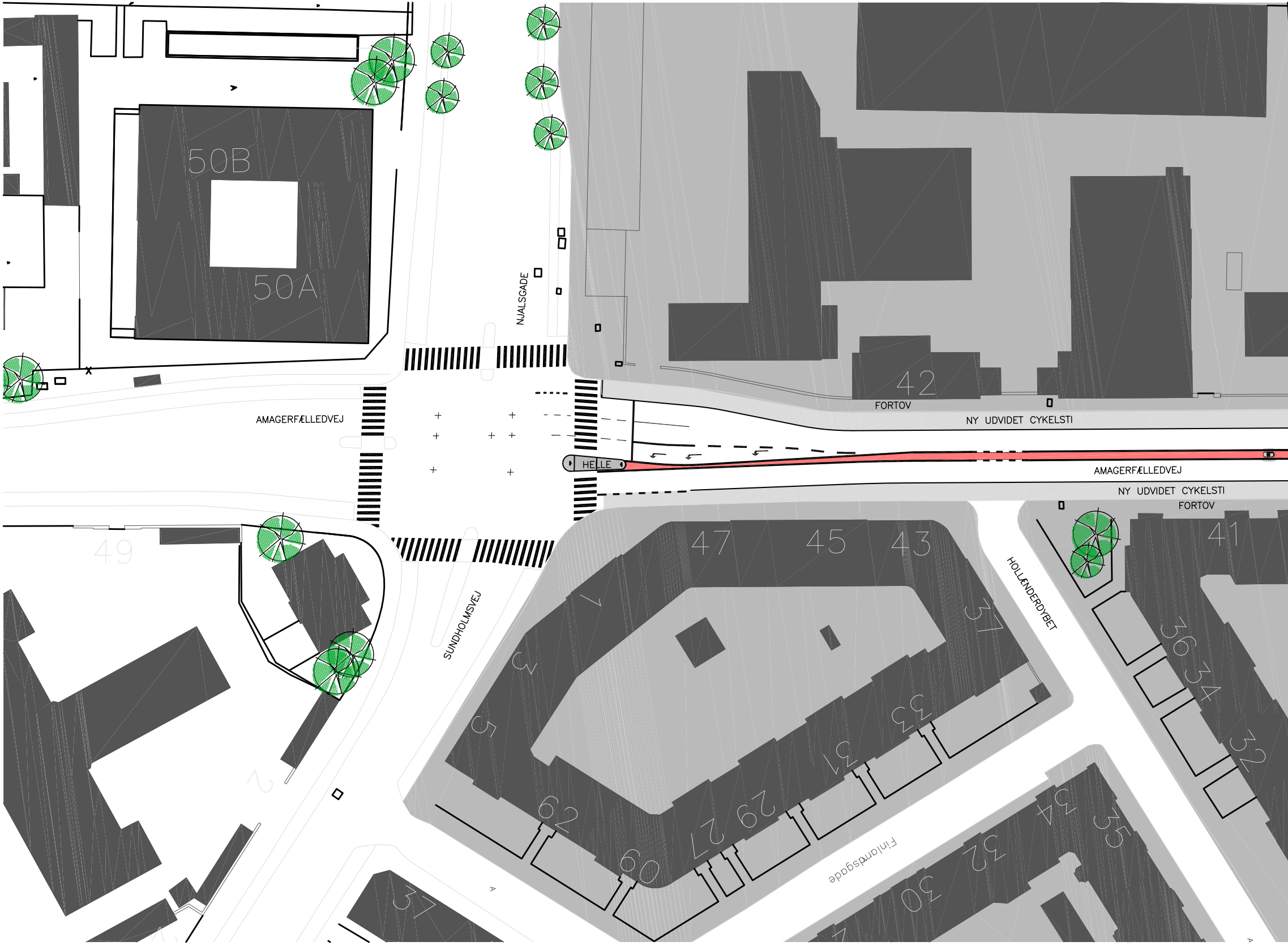
50B
50A
NJALSGADE
AMAGERFÆLLEDVEJ
42
FORTOV
NY UDVIDET CYKELSTI
HELLE
AMAGERFÆLLEDVEJ
NY UDVIDET CYKELSTI
FORTOV
41
47
45
43
49
SUNDHOLMSVEJ
HOLLÆNDERDYBET
1
3
5
37
36
34
32
33
31
29
27
62
60
2
Finlandsgade
37
30
32
34
35

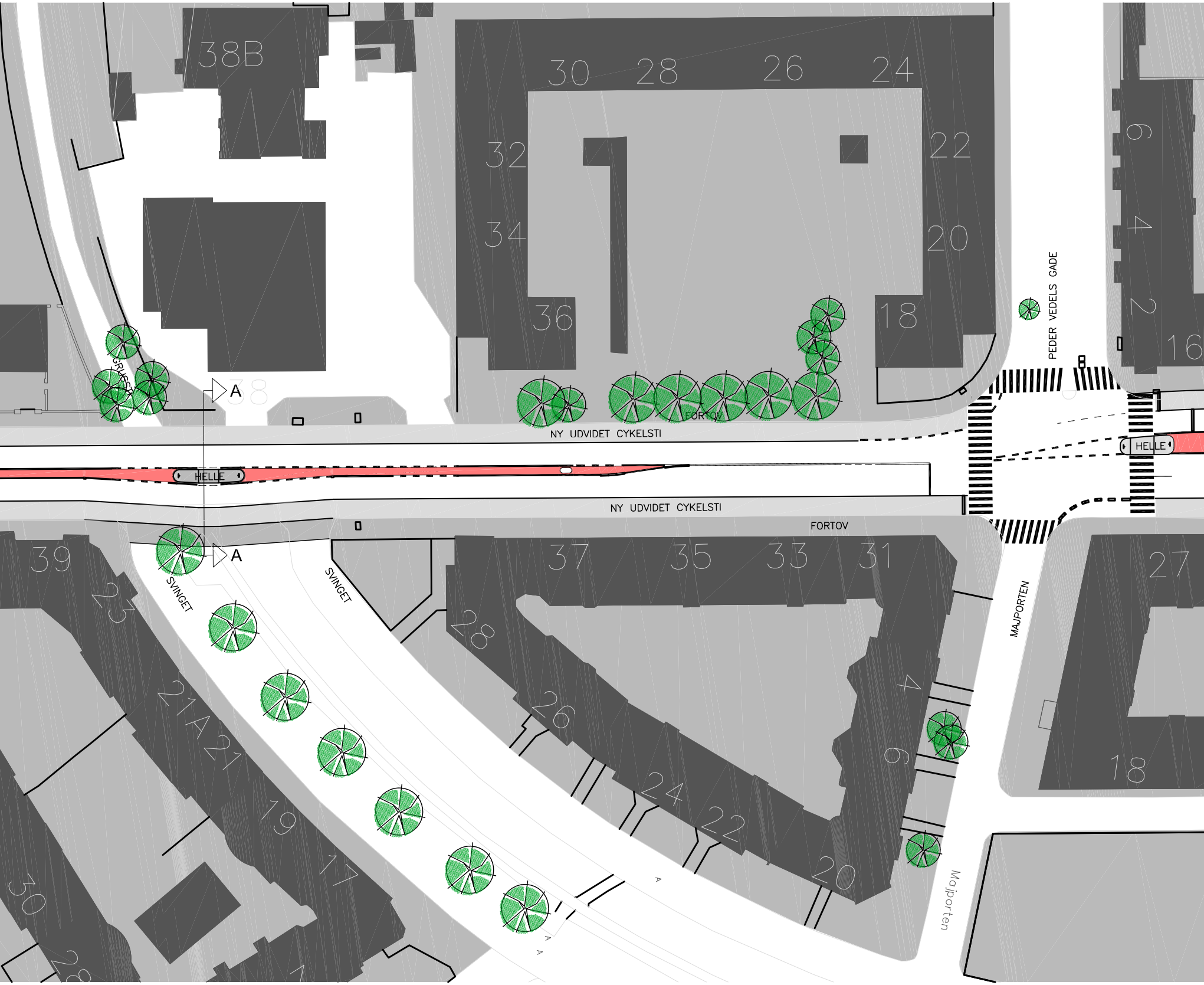
38B
30
28
26
24
32
22
34
20
36
18
PEDER VEDELS GADE
6
4
2
16
GRUSSTI
A
FORTOV
NY UDVIDET CYKELSTI
HELLE
HELLE
NY UDVIDET CYKELSTI
FORTOV
A
39
37
35
33
31
27
SVINGET
SVINGET
23
28
MAJPORTEN
21A 21
26
4
6
19
24
22
18
17
20
Majporten
30
28

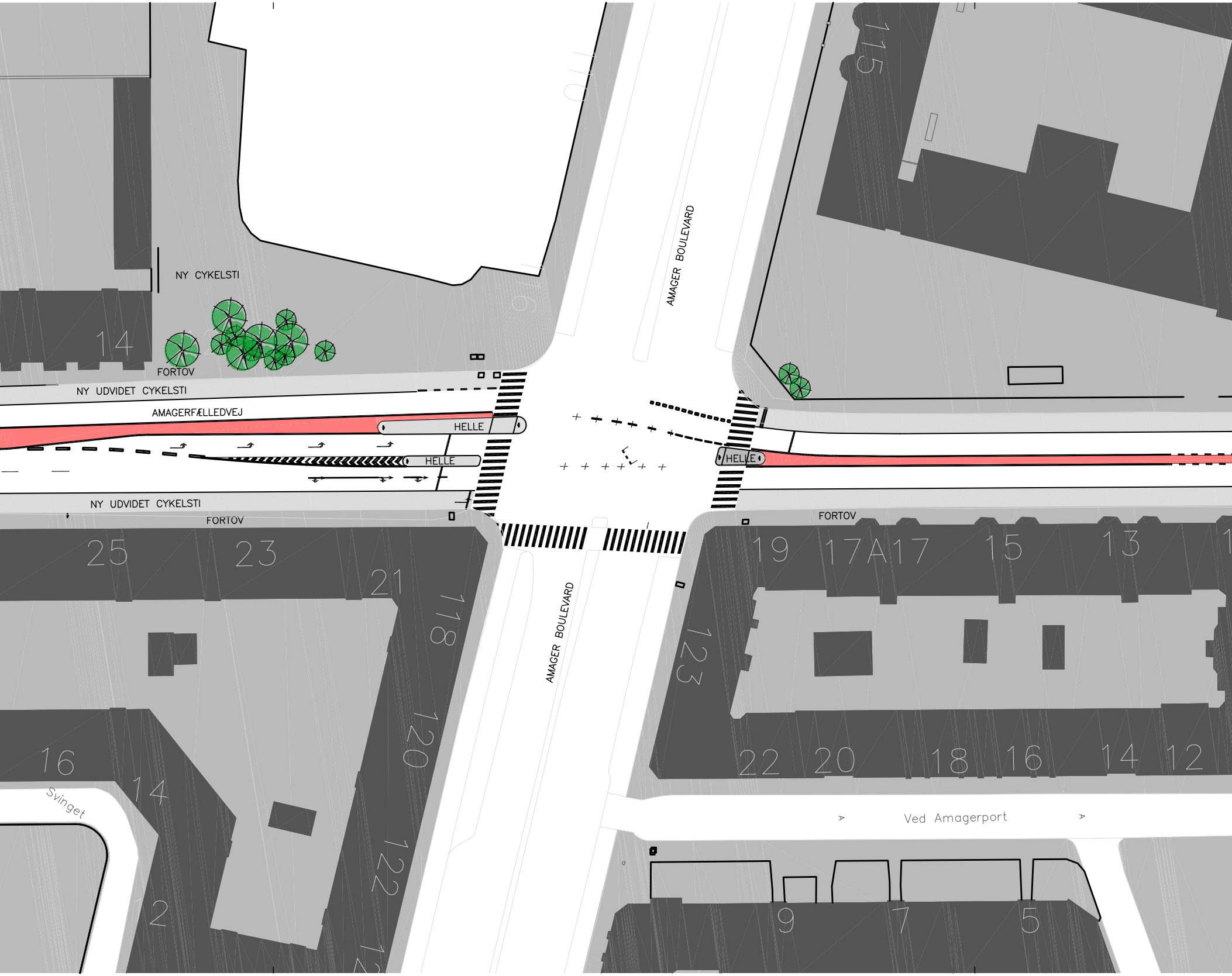
NY CYKELSTI
14
FORTOV
NY UDVIDET CYKELSTI
AMAGERFÆLLEDVEJ
HELLE
HELLE
NY UDVIDET CYKELSTI
FORTOV
AMAGER BOULEVARD
115
HELLE
FORTOV
25
23
21
118
120
122
16
14
Svinget
2
19
17A
17
15
13
123
AMAGER BOULEVARD
22
20
18
16
14
12
Ved Amagerport
9
7
5

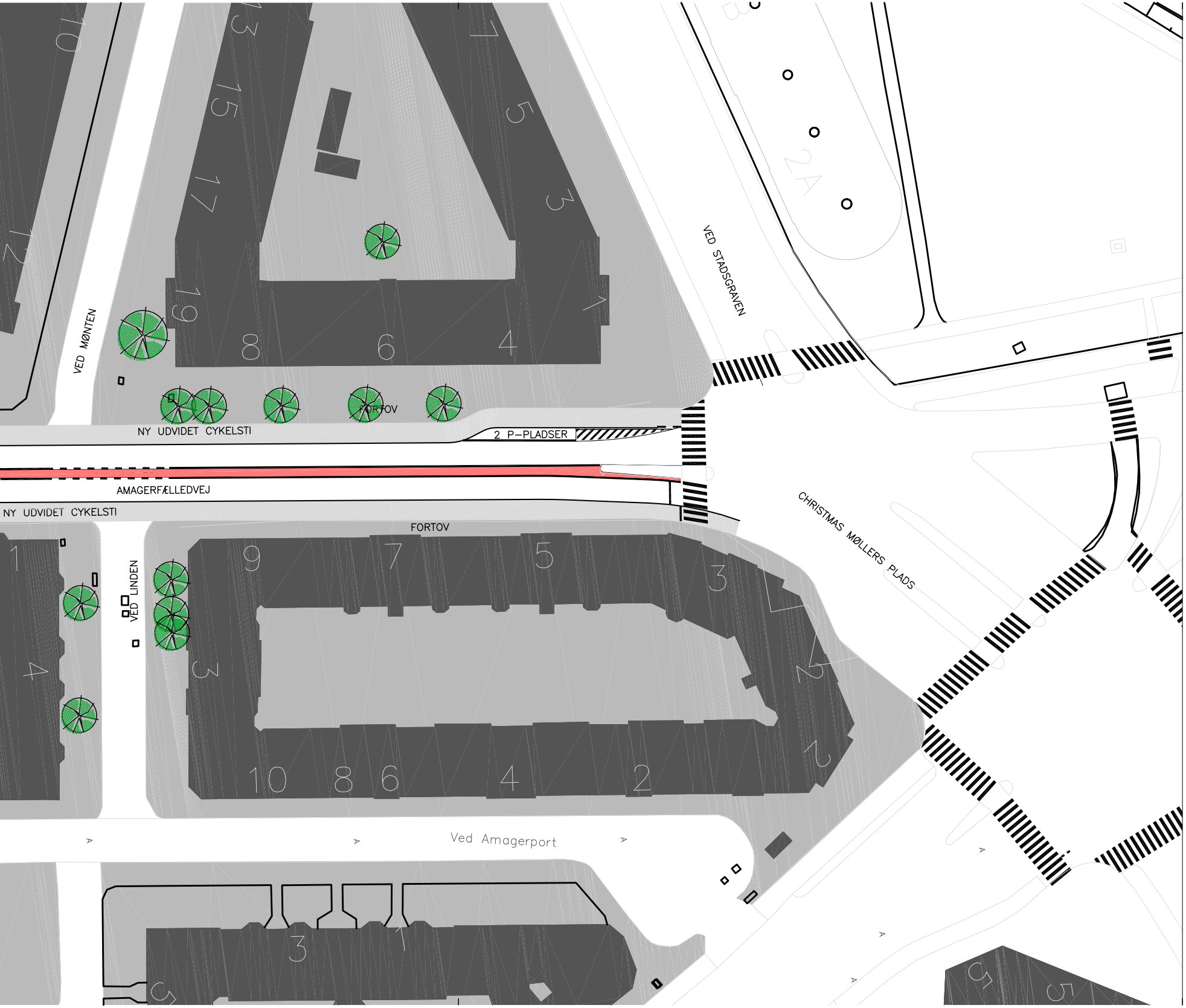

VED MØNTEN
VED STADSGRAVEN
2A
FORTOV
NY UDVIDET CYKELSTI
2 P–PLADSER
AMAGERFÆLLEDVEJ
NY UDVIDET CYKELSTI
FORTOV
VED LINDEN
CHRISTMAS MØLLERS PLADS
Ved Amagerport
13
15
17
19
8
6
4
7
5
3
1
10
12
9
7
5
3
3
2
1
10
8
6
4
2
2
1
4
3
1
5
5

SIGNATURFORKLARING

Tegningsnr.: 20 A17

⊛ EKSISTERENDE TRÆ SOM BEVARES

⊛ NYT TRÆ

▨ FORTOVS– OG CHAUSSESTENSAREALER

▨ CYKELSTI

☐ KØREBANE

🟥 KØREBANE MED RØD OB

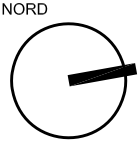

FORELØBIGT UDGAVE 21.04.2015

Rev.	Dato	Tegn.	Godk.	Revisiontekst	Rev.	Dato	Tegn.	Godk.	Revisiontekst
a					d				
b					e				
c					f	rdate_6	rdate_6	rdate_6	rdate_6

Københavns Kommune
Teknik- og Miljøforvaltningen

Byens Fysik
Islands brygge 37
2300 København S

Tlf: 33 66 33 66
Email: anlaeg@tmf.kk.dk

☐ Grontmij A/S Granskoven 8 2600 Glostrup Tlf: 43 48 60 60
■ GHB Landskabsarkitekter A/S Carl Jacobsens Vej 16, opg. 6 2500 Valby Tlf: 33 12 37 38

Etablering af cykelsti

Situationsplan

Amagerfælledvej

Projektnr.: 01223
Fasebenævnelse: Projektforslag
Dato: 15.04.2015
Projekteret / tegnet: NCP
Kontrolleret: JSL
Godkendt: MWB/PTG
Målforhold: 1:500
Tegningsformat: 30X168 cm
Projektleder i Københavns Kommune: BY5J
Tegningsnr.: 20 A17
Løbenr.: XXX

PRINT DATO:$$$$SYTIME$$$$$$$$$$$

CADFIL: $$$DGNSPEC$$$$$$$$$$$

: