

--- Anlægsområde

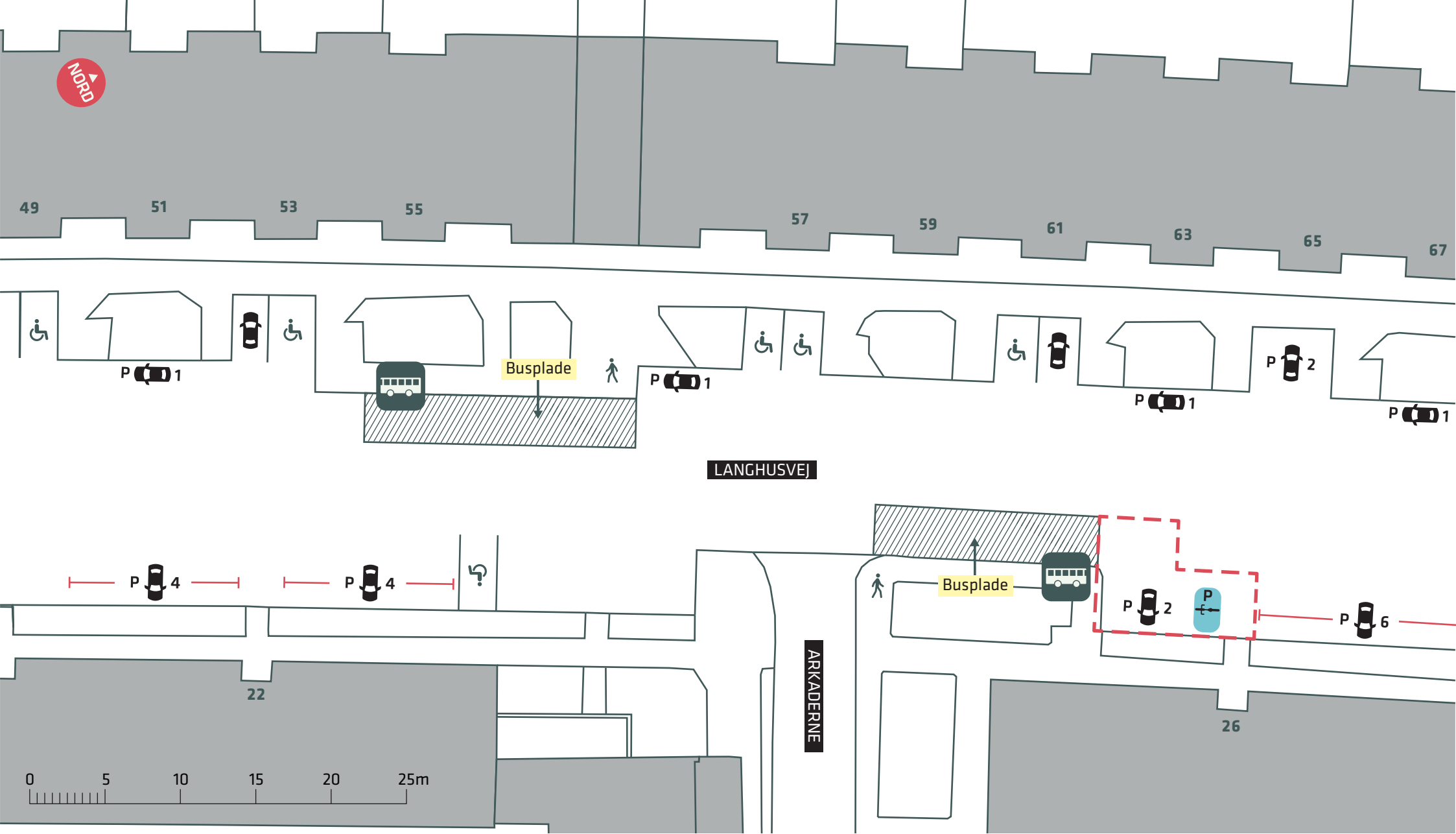
TILPASNING AF STOPPESTEDER, LINIE 2A

Fuglegavl, Brønshøj-Husum

Eksisterende forhold, lokalitet 1

Bilag 3A





--- Anlægsområde

TILPASNING AF STOPPESTEDER, LINIE 2A

Arkaderne, Brønshøj-Husum

Eksisterende forhold, lokalitet 2

Bilag 3B



NORD

1

LANGHUSVEJ

RUTEN

0 5 10 15 20 25m

--- Anlægsområde

TILPASNING AF STOPPESTEDER, LINIE 2A

Ruten/Langhusvej, Brønshøj-Husum

Eksisterende forhold, lokalitet 3

Bilag 3C





51

53

55

RUTEN



TAXI  3

ÅKANDEVEJ



--- Anlægsområde

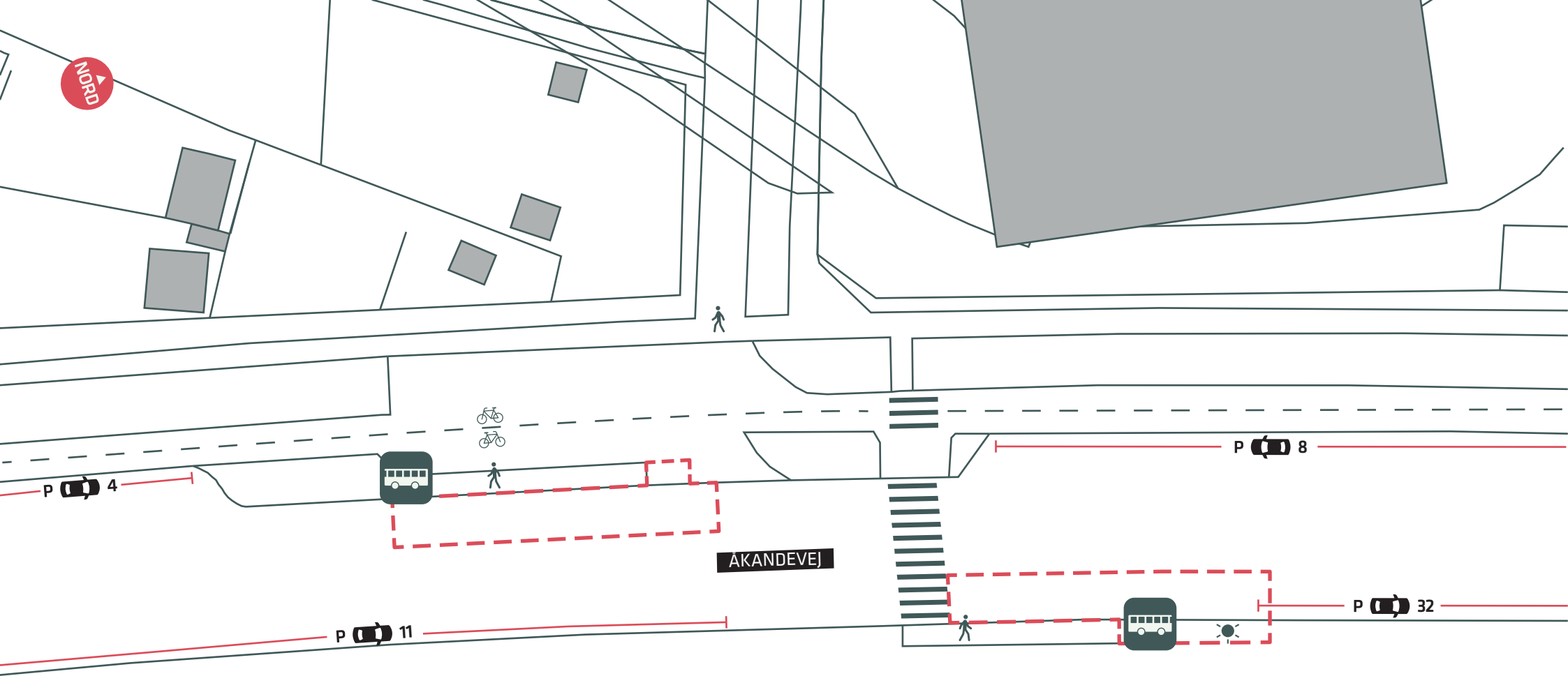
TILPASNING AF STOPPESTEDER, LINIE 2A

Terrasserne, Brønshøj-Husum

Eksisterende forhold, lokalitet 4

Bilag 3D





NORD

ÅKANDEVEJ

P 4

P 11

P 8

P 32



--- Anlægsområde

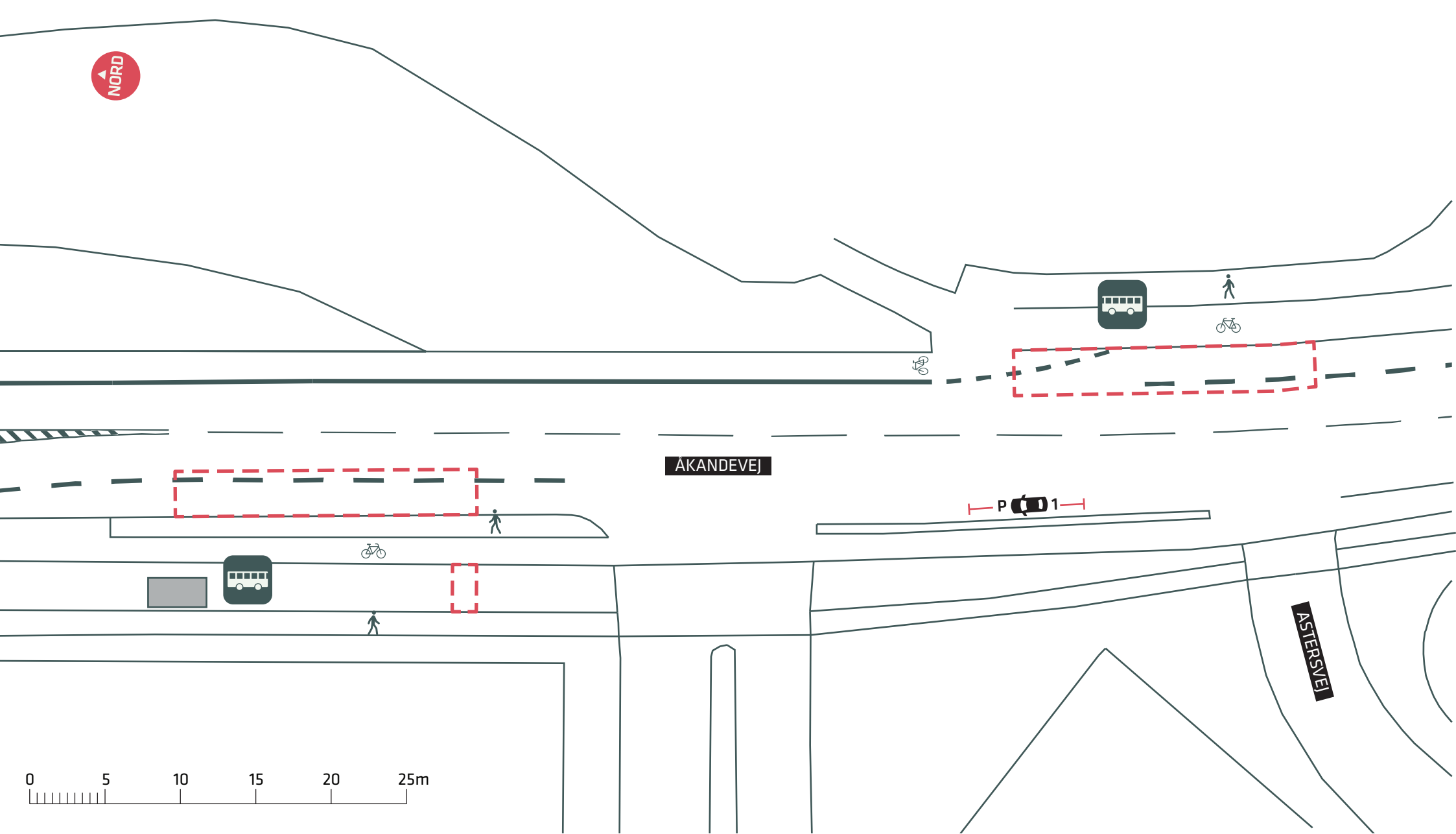
TILPASNING AF STOPPESTEDER, LINIE 2A

Energicenter - Voldparken, Brønshøj-Husum

Eksisterende forhold, lokalitet 5

Bilag 3E





--- Anlægsområde

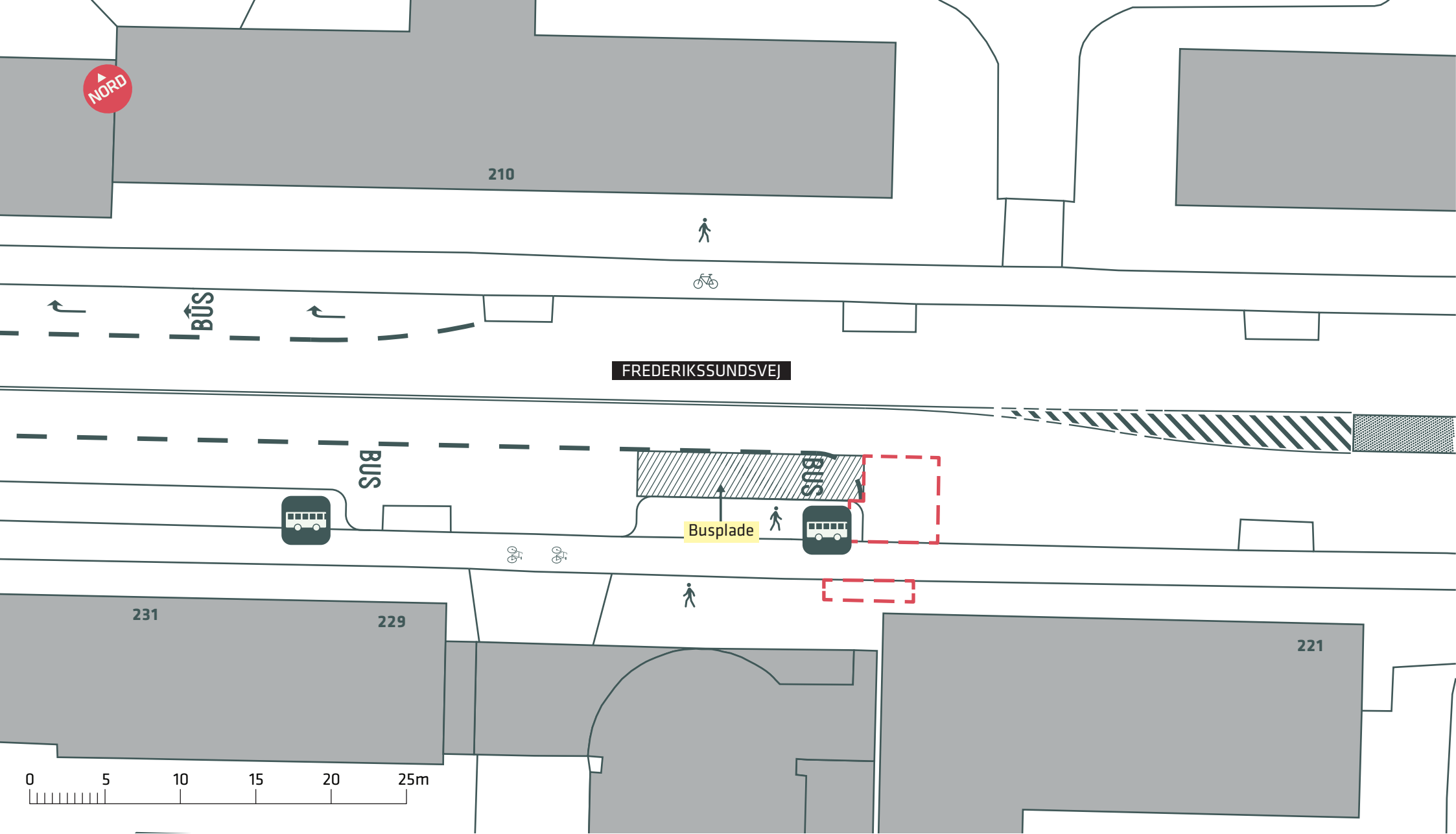
TILPASNING AF STOPPESTEDER, LINIE 2A

Husumvold Kirke, Brønshøj-Husum

Eksisterende forhold, lokalitet 6

Bilag 3F





--- Anlægsområde

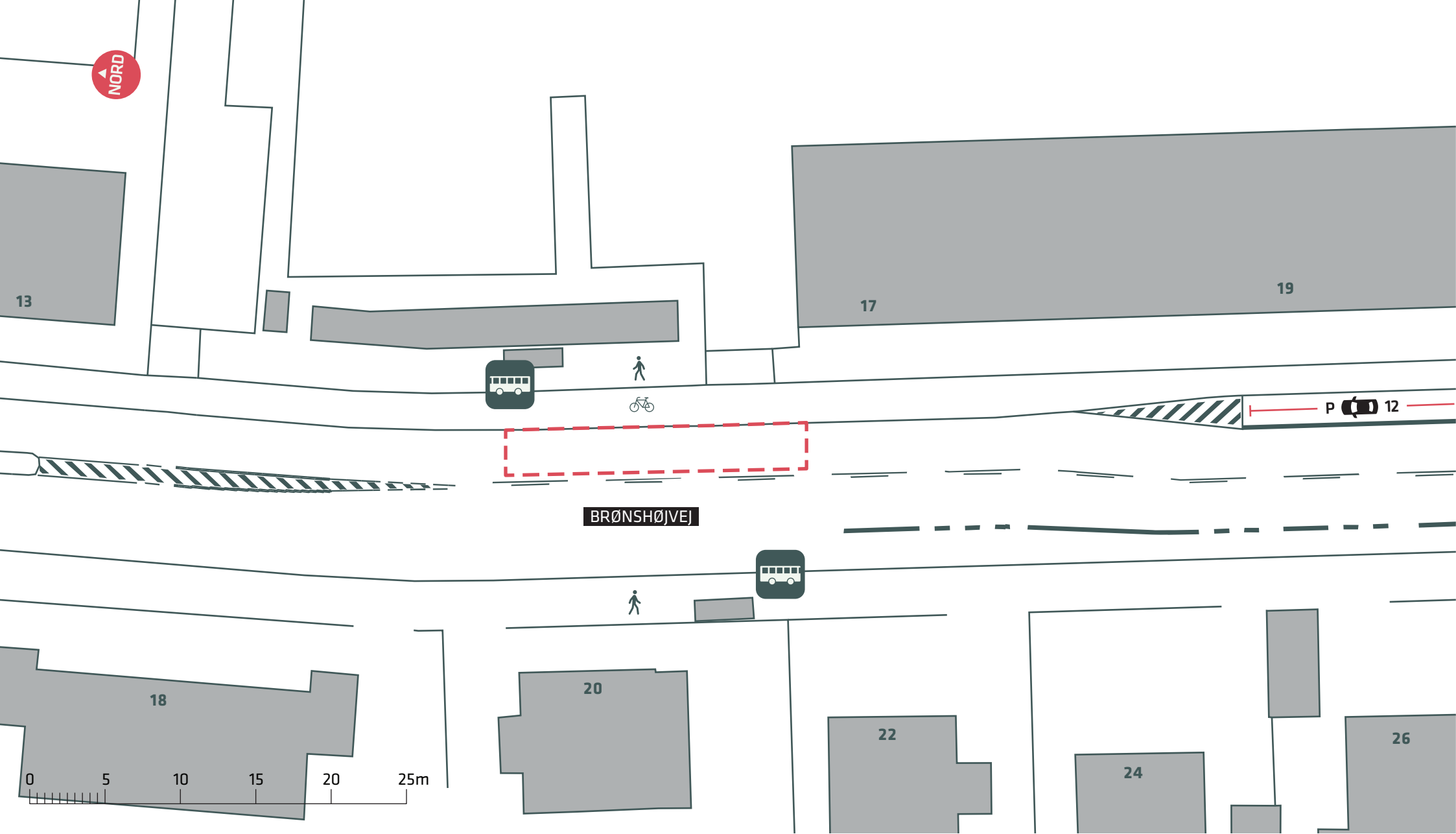
TILPASNING AF STOPPESTEDER, LINIE 2A

Veksøvej, Brønshøj-Husum

Eksisterende forhold, lokalitet 7

Bilag 3G





--- Anlægsområde

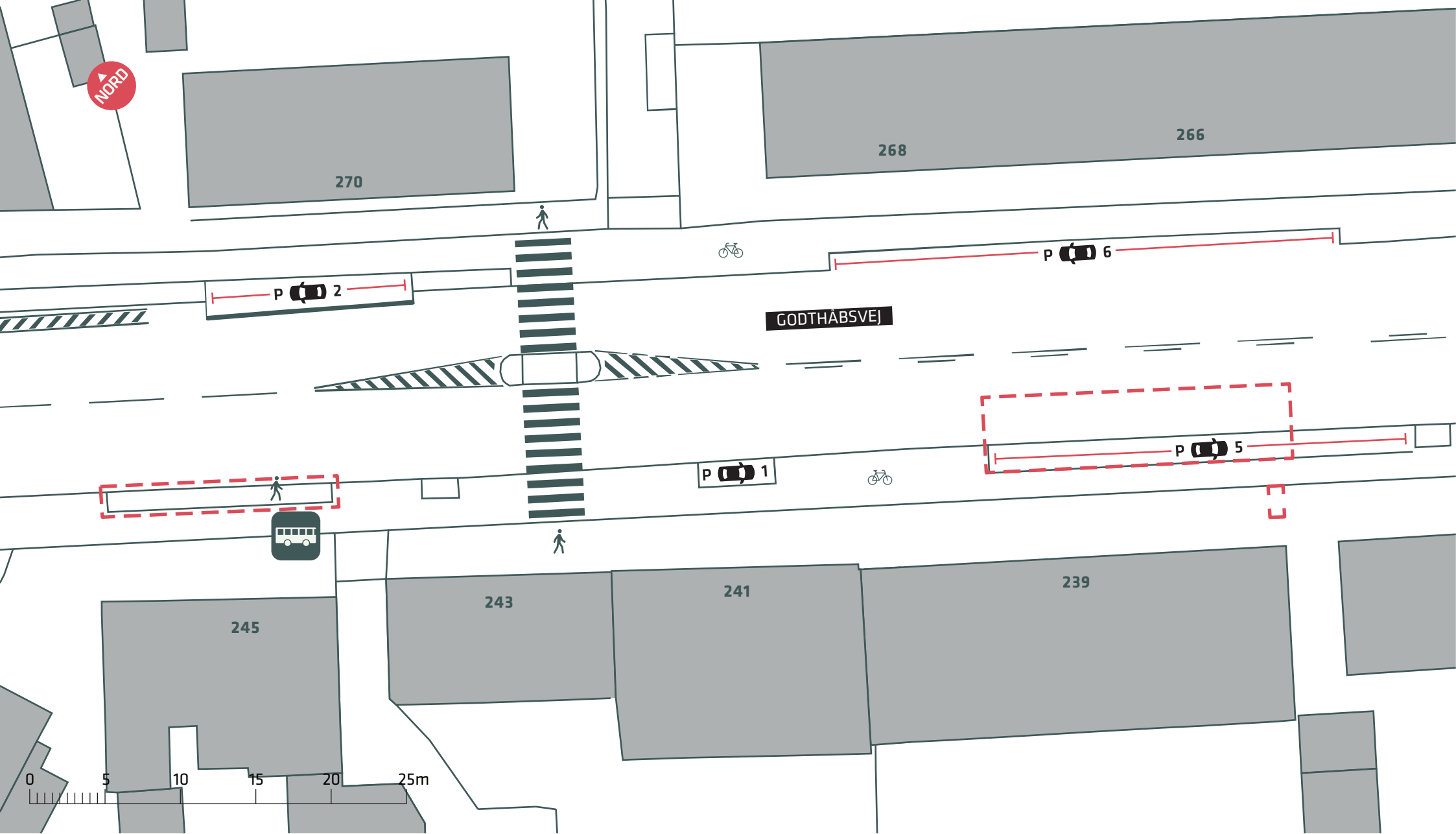
TILPASNING AF STOPPESTEDER, LINIE 2A

Valløvej, Brønshøj-Husum

Eksisterende forhold, lokalitet 8

Bilag 3H





--- Anlægsområde

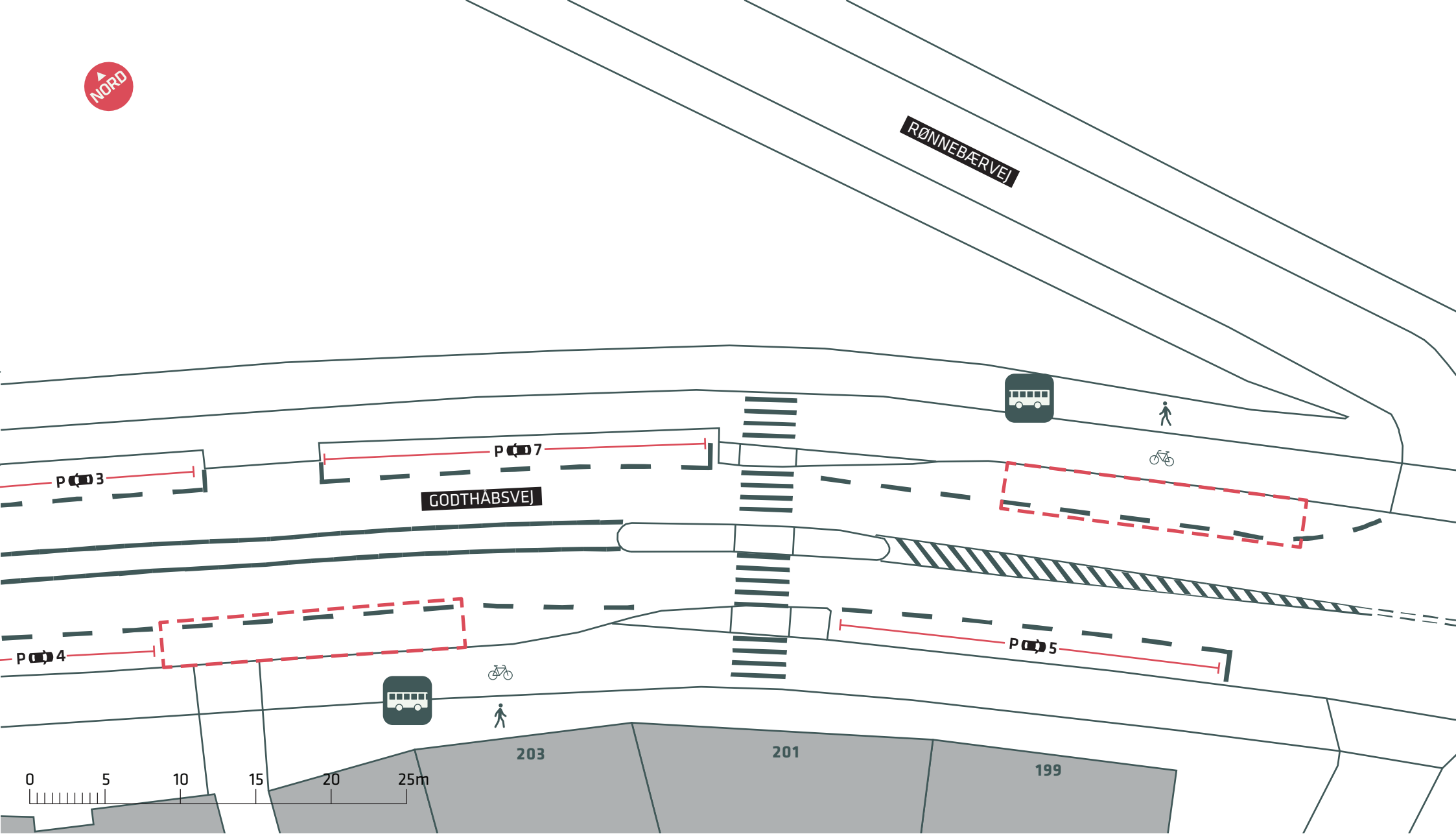
TILPASNING AF STOPPESTEDER, LINIE 2A

Rødkildevej, Vanløse

Eksisterende forhold, lokalitet 9

Bilag 3I





--- Anlægsområde


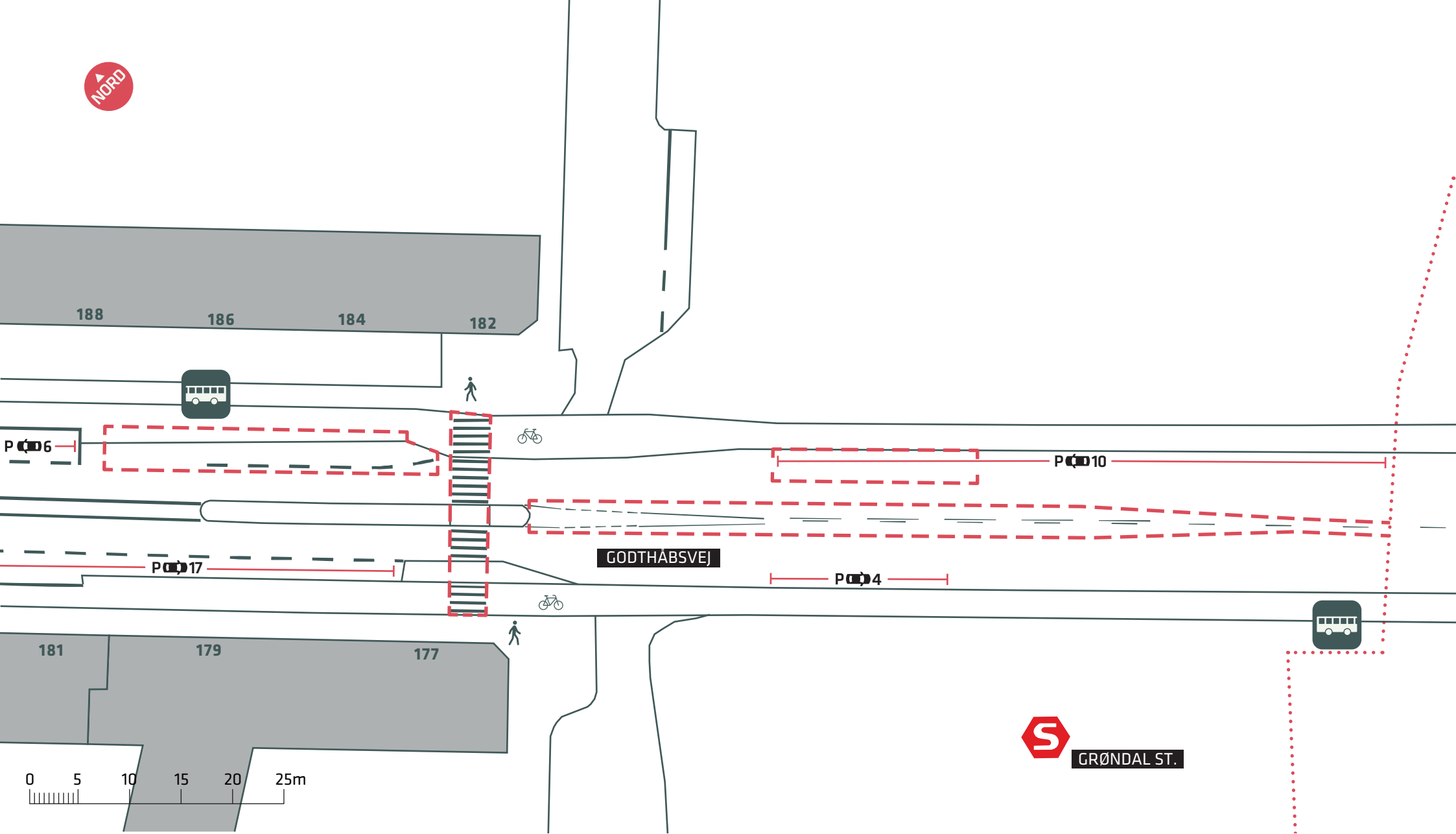
TILPASNING AF STOPPESTEDER, LINIE 2A

Rønnebærvej, Vanløse

Eksisterende forhold, lokalitet 10

Bilag 3j





--- Anlægsområde Kommunegrænse

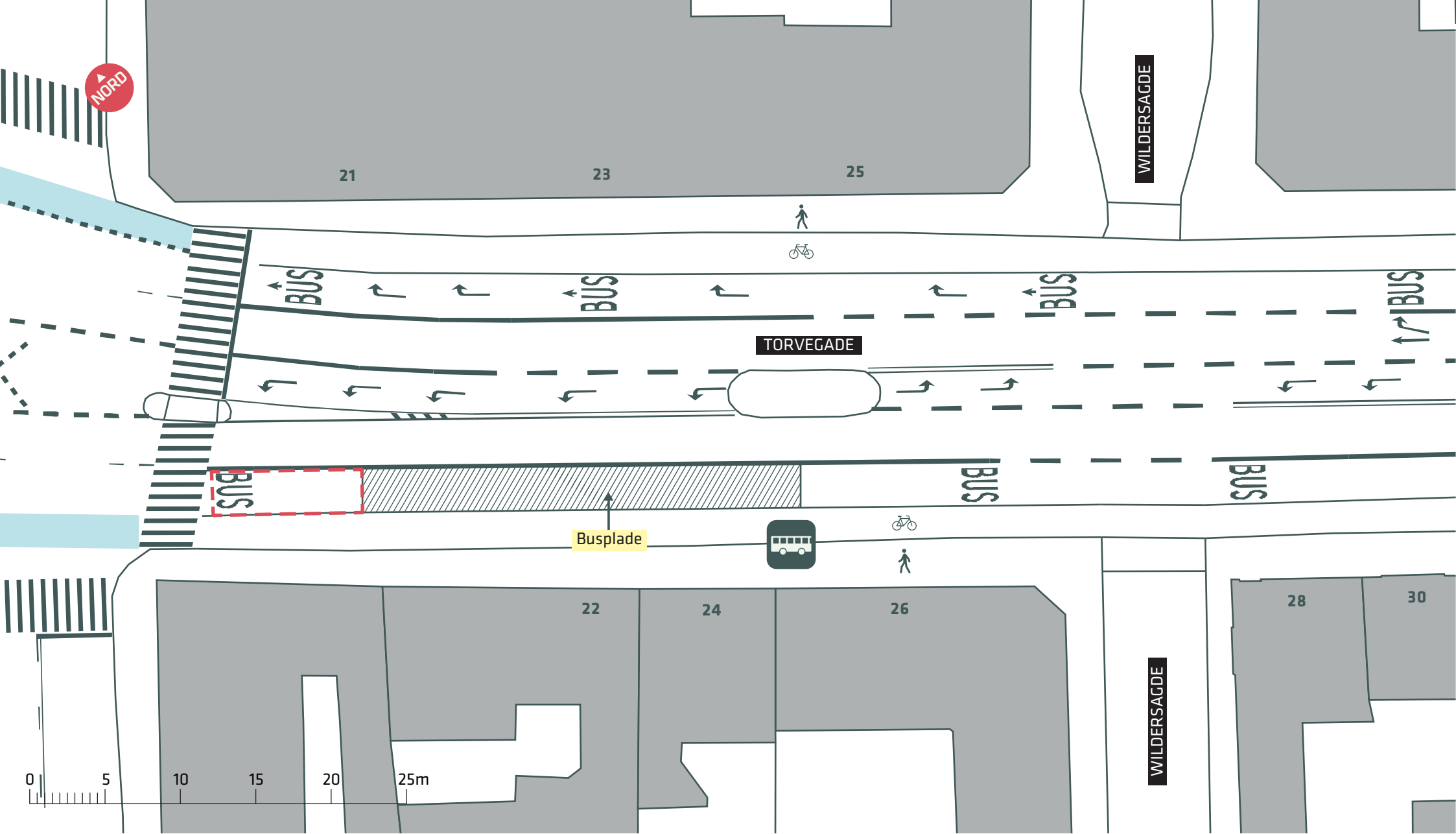
TILPASNING AF STOPPESTEDER, LINIE 2A

Grøndal Station, Vanløse

Eksisterende forhold, lokalitet 24

Bilag 3K





--- Anlægsområde

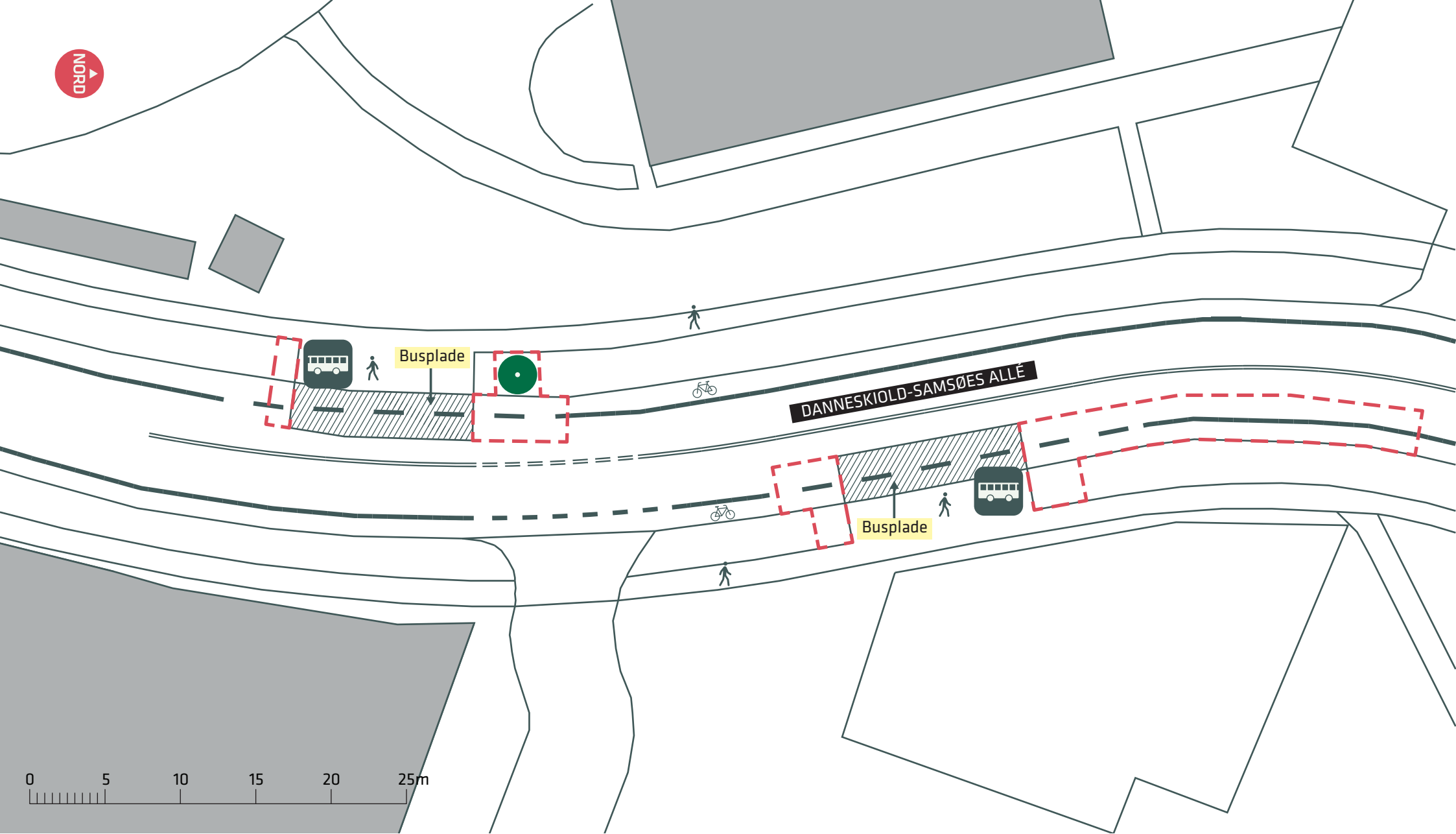
TILPASNING AF STOPPESTEDER, LINIE 2A



Knippelsbro, Indre By

Eksisterende forhold, lokalitet 13

Bilag 3L

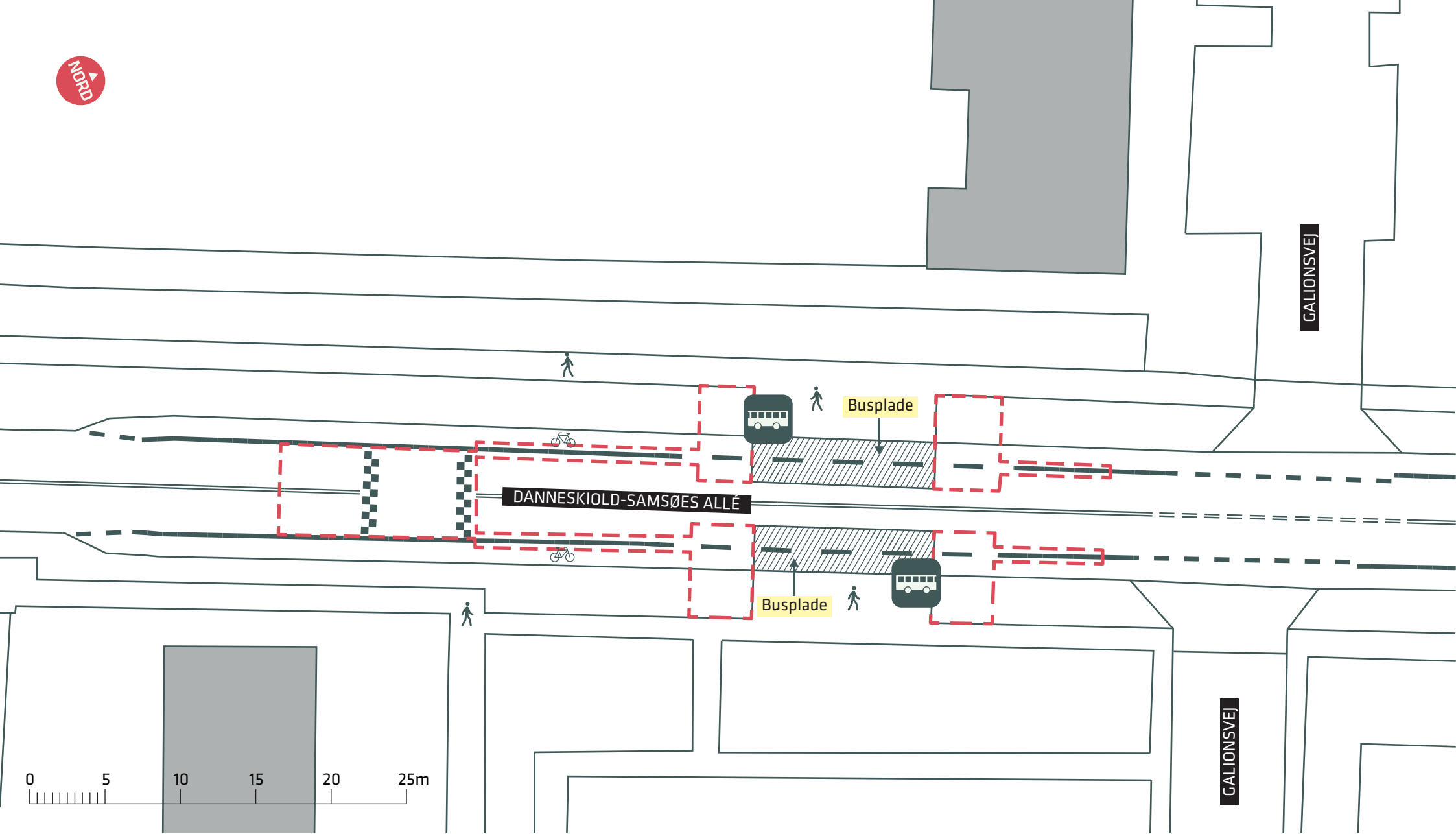




-  Anlægsområde
-  Træ (1 stk.)

TILPASNING AF STOPPESTEDER, LINIE 2A
Arsenaløen, Indre By
Eksisterende forhold, lokalitet 15
Bilag 3M





--- Anlægsområde

TILPASNING AF STOPPESTEDER, LINIE 2A

Galionsvej, Indre By

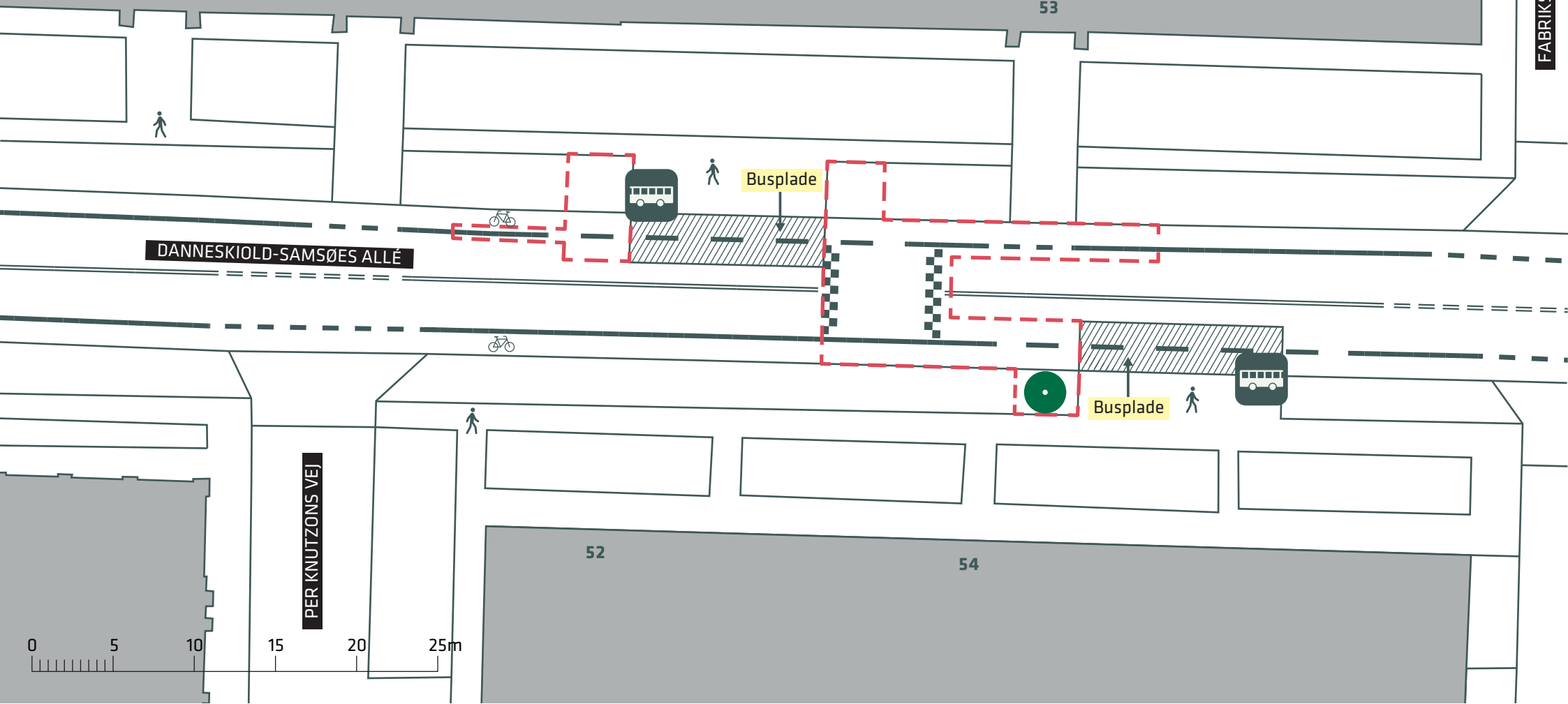
Eksisterende forhold, lokalitet 16

Bilag 3N





FABRIKSMESTERVEJ



--- Anlægsområde

● Træ (1 stk.)

TILPASNING AF STOPPESTEDER, LINIE 2A

Fabrikmestervej, Indre By

Eksisterende forhold, lokalitet 17

Bilag 30

