

--- Anlægsområde

Cykelsti

Fortov

Overkørsel

Busperron

 Eksisterende busstoppested

 Nyt træ (4 stk.)

 Eksisterende træ (25 stk. indenfor anlægsområdet)

 Træ der fældes (1 stk.)

STRANDBOULEVARDEN SYD, CYKELSTI

Østerbro

Projektforslag, alternativ løsning

BILAG 6



NORD

ØSTBANEGADE

FRIDTJOF NANSENS PLADS

ØSTBANEGADE

0 5 10 15 20 25 m

--- Anlægsområde

■ Cykelsti

■ Fortov

● Eksisterende træ (0 stk. indenfor anlægsområdet)

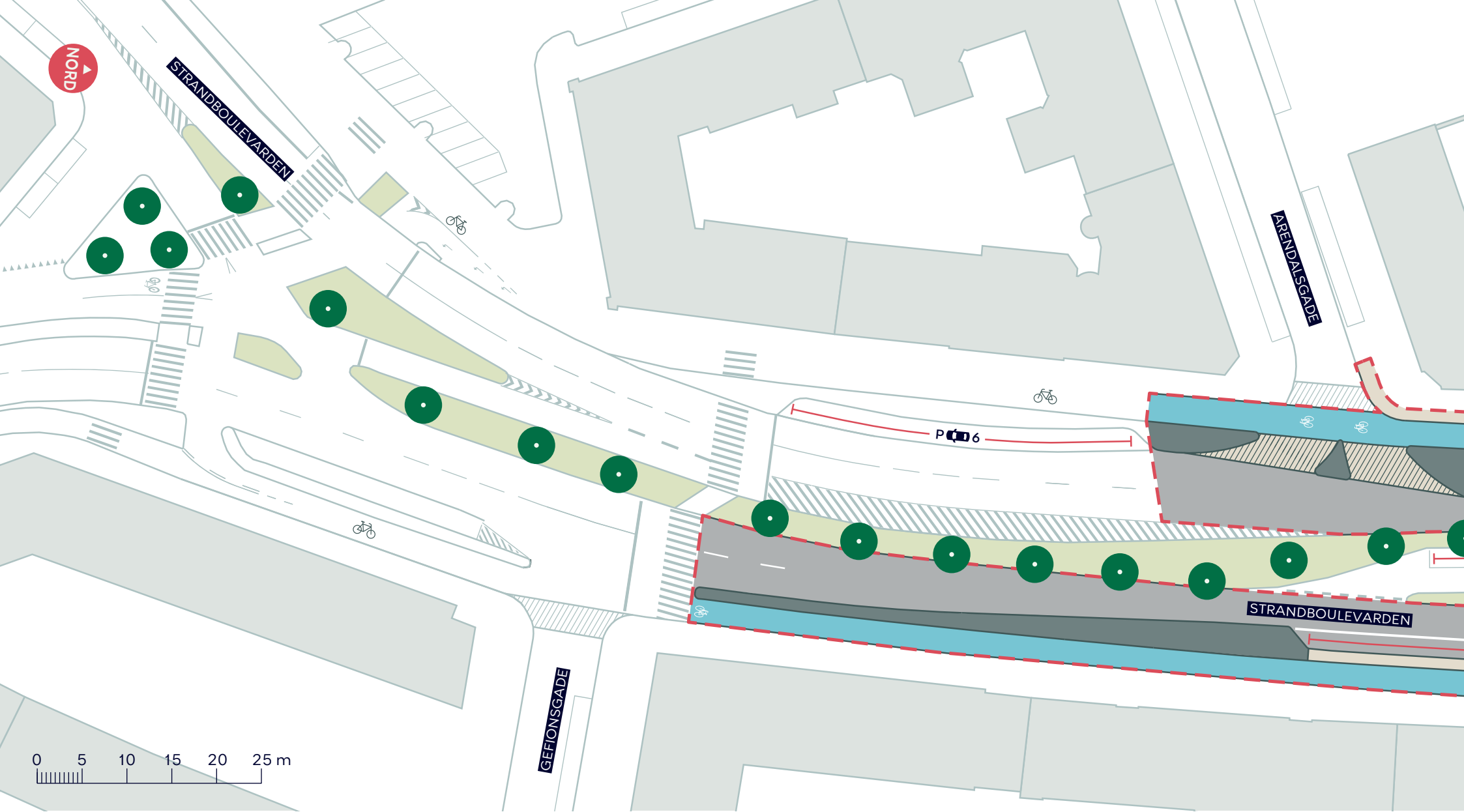
STRANDBOULEVARDEN SYD, CYKELSTI

Østerbro

Projektforslag, alternativ løsning

BILAG 6A





- Anlægsområde
- Cykelsti
- Fortov
- Overkørsel
- Eksisterende træ (0 stk. indenfor anlægsområdet)

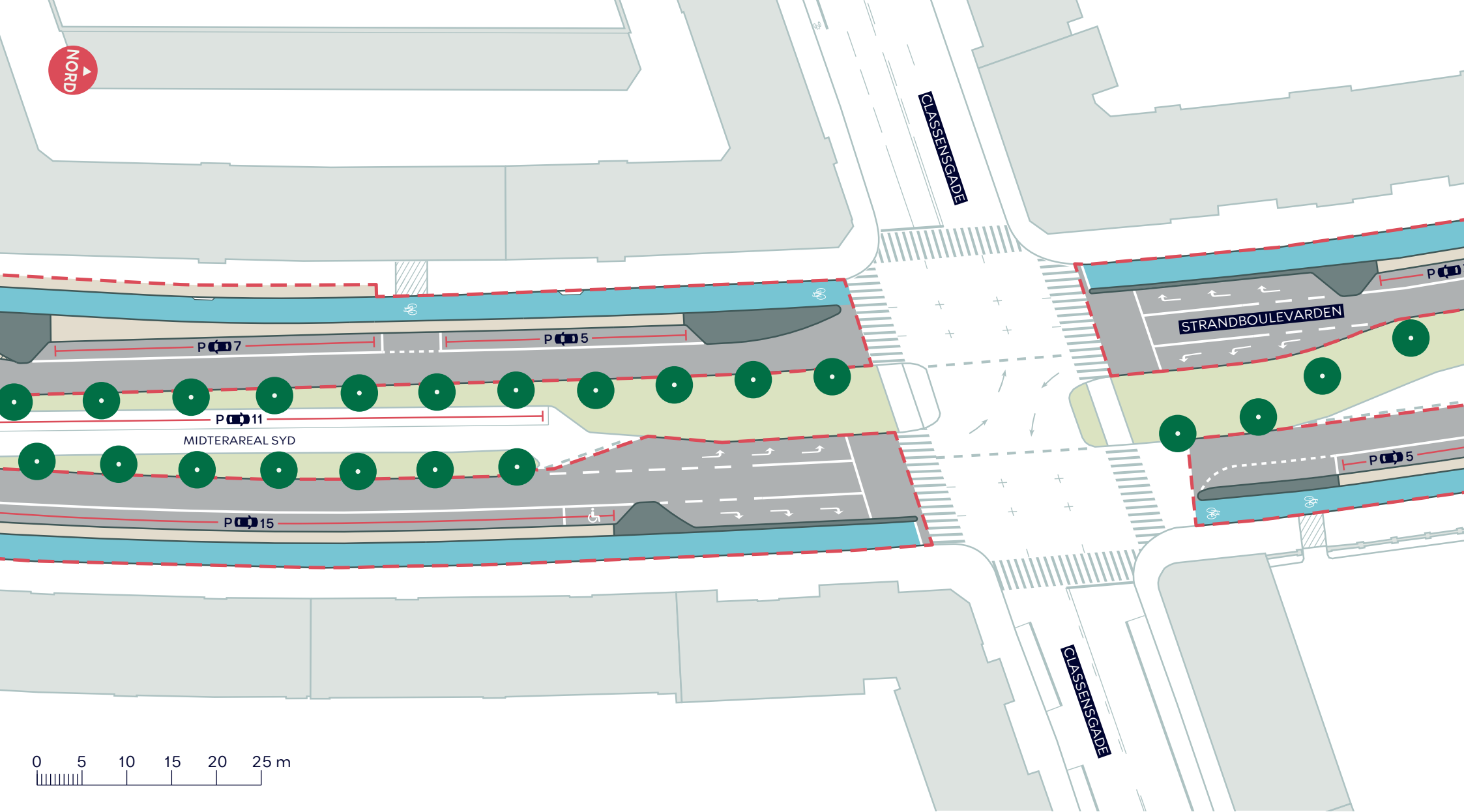
STRANDBOULEVARDEN SYD, CYKELSTI

Østerbro

Projektforslag, alternativ løsning

BILAG 6B



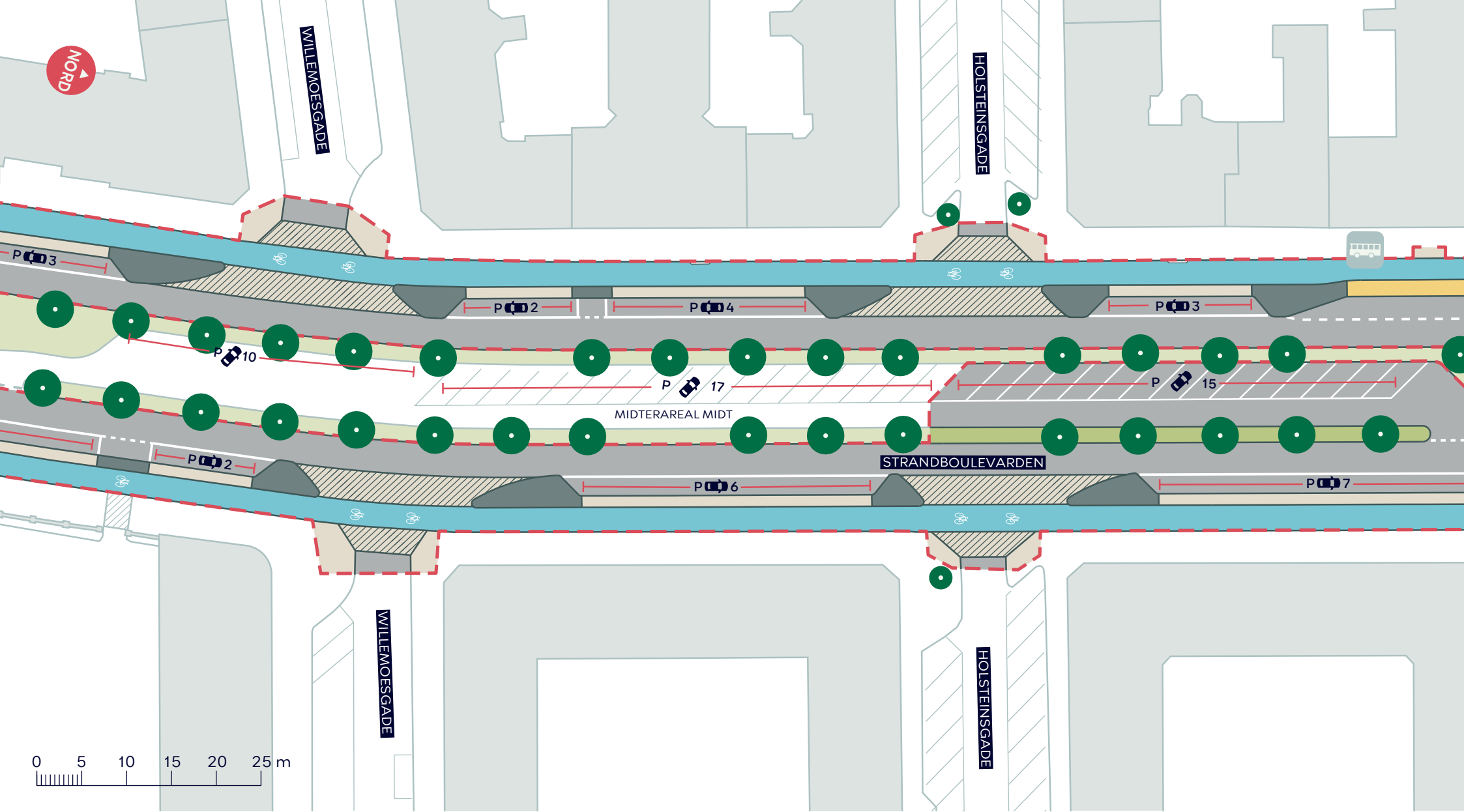


- - - Anlægsområde
- Cykelsti
- Fortov
- Eksisterende træ (0 stk. indenfor anlægsområdet)

STRANDBOULEVARDEN SYD, CYKELSTI
 Østerbro
 Projektforslag, alternativ løsning

BILAG 6C





--- Anlægsområde

Cykelsti

Fortov

Overkørsel

Busperron

Eksisterende busstoppested

Eksisterende træ (5 stk. indenfor anlægsområdet)

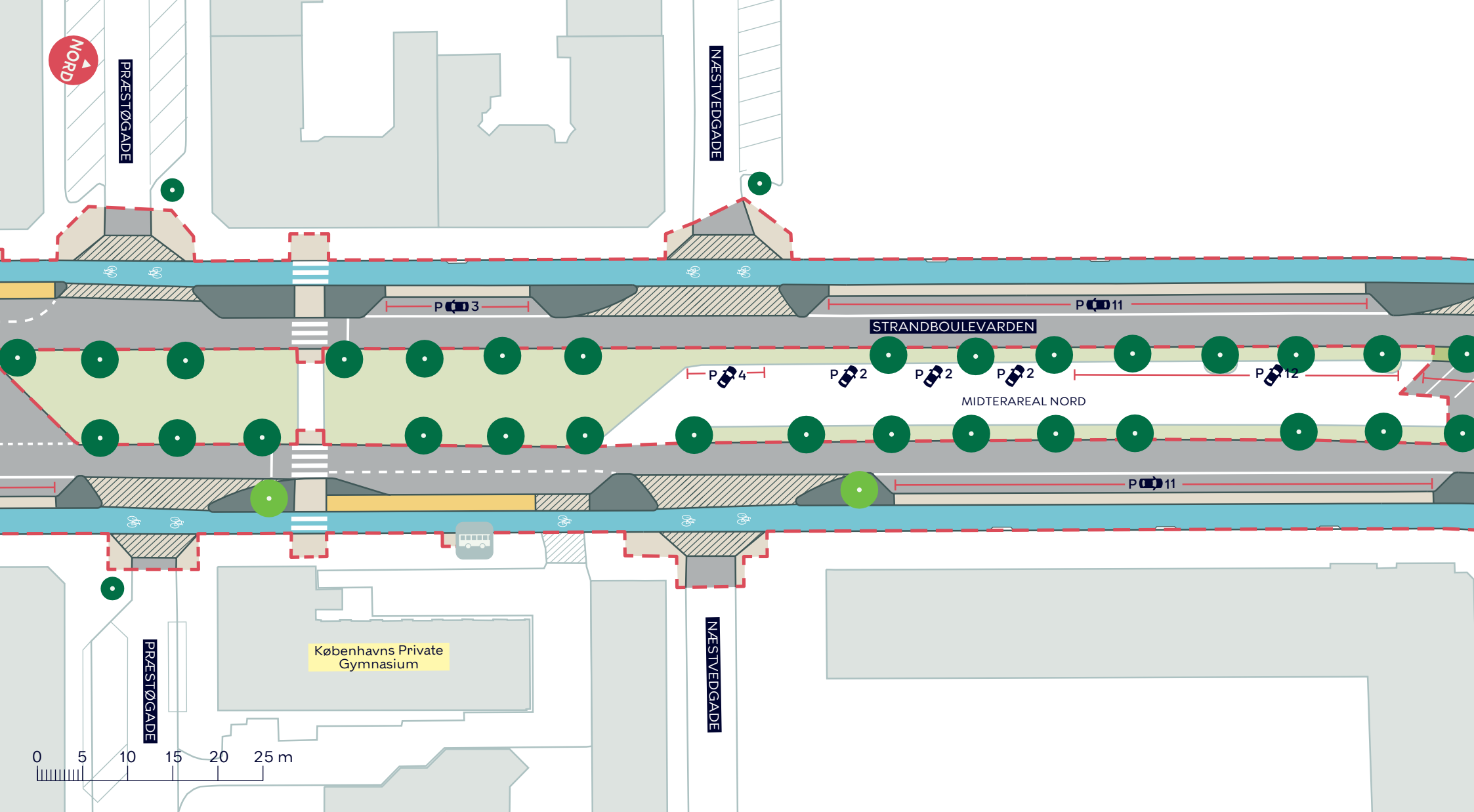
STRANDBOULEVARDEN SYD, CYKELSTI

Østerbro

Projektforslag, alternativ løsning

BILAG 6D





--- Anlægsområde

— Cykelsti

— Fortov

/// Overkørsel

— Busperron

 Eksisterende busstoppested

 Nyt træ (2 stk.)

 Eksisterende træ (2 stk. indenfor anlægsområdet)

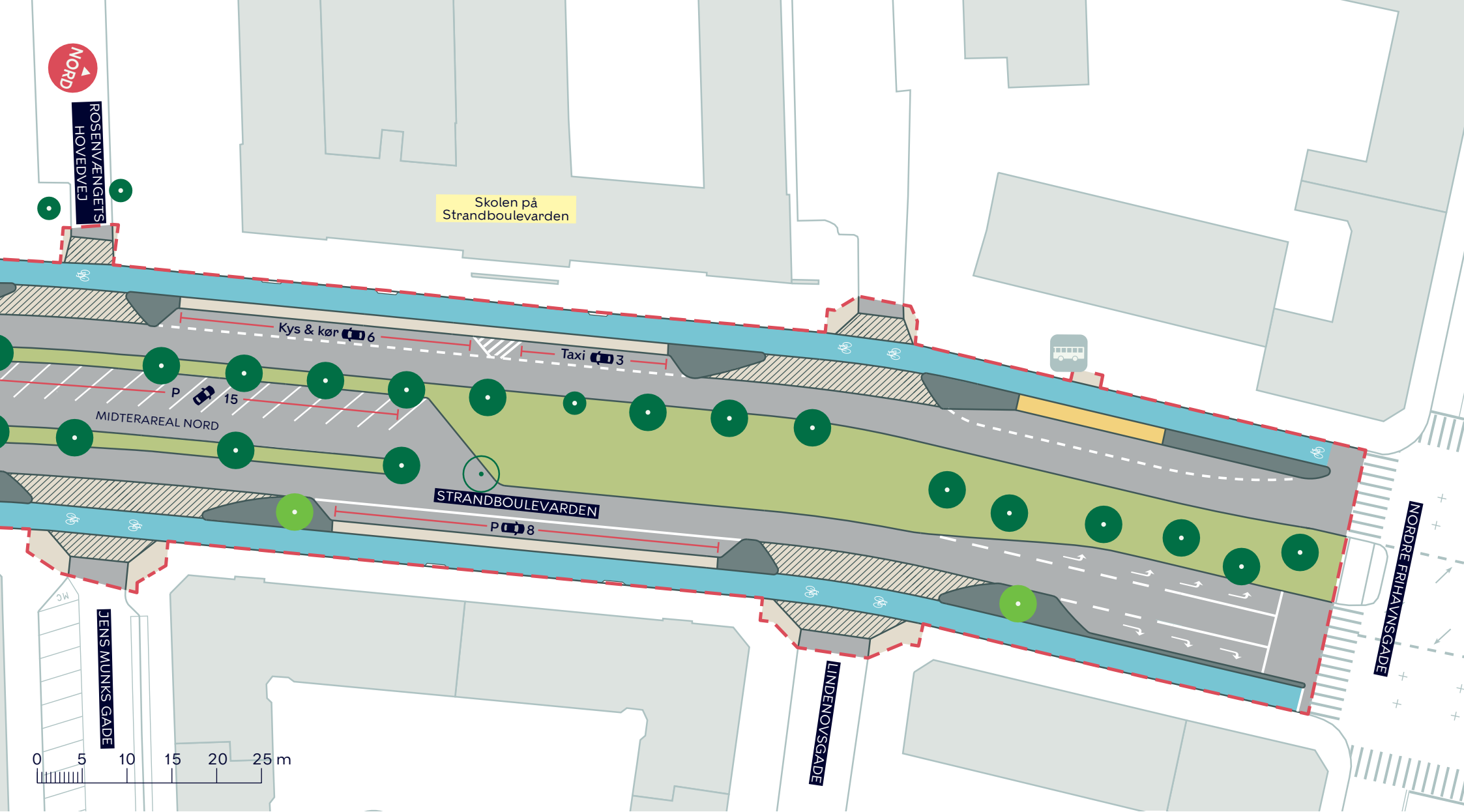
STRANDBOULEVARDEN SYD, CYKELSTI

Østerbro

Projektforslag, alternativ løsning

BILAG 6E





- - - Anlægsområde
- Cykelsti
- Fortov
- ▨ Overkørsel
- Busperron

- Eksisterende busstoppested
- Nyt træ (2 stk.)
- Eksisterende træ (18 stk. indenfor anlægsområdet)
- Træ der fældes (1 stk.)

STRANDBOULEVARDEN SYD, CYKELSTI
 Østerbro
 Projektforslag, alternativ løsning

BILAG 6F

