






Signaturforklaring

- | | | | |
|---|-----------|---|--------------|
|  | Cykelbane |  | Fortov |
|  | Cykelsti |  | Helle/refuge |
|  | Cykelfelt | | |

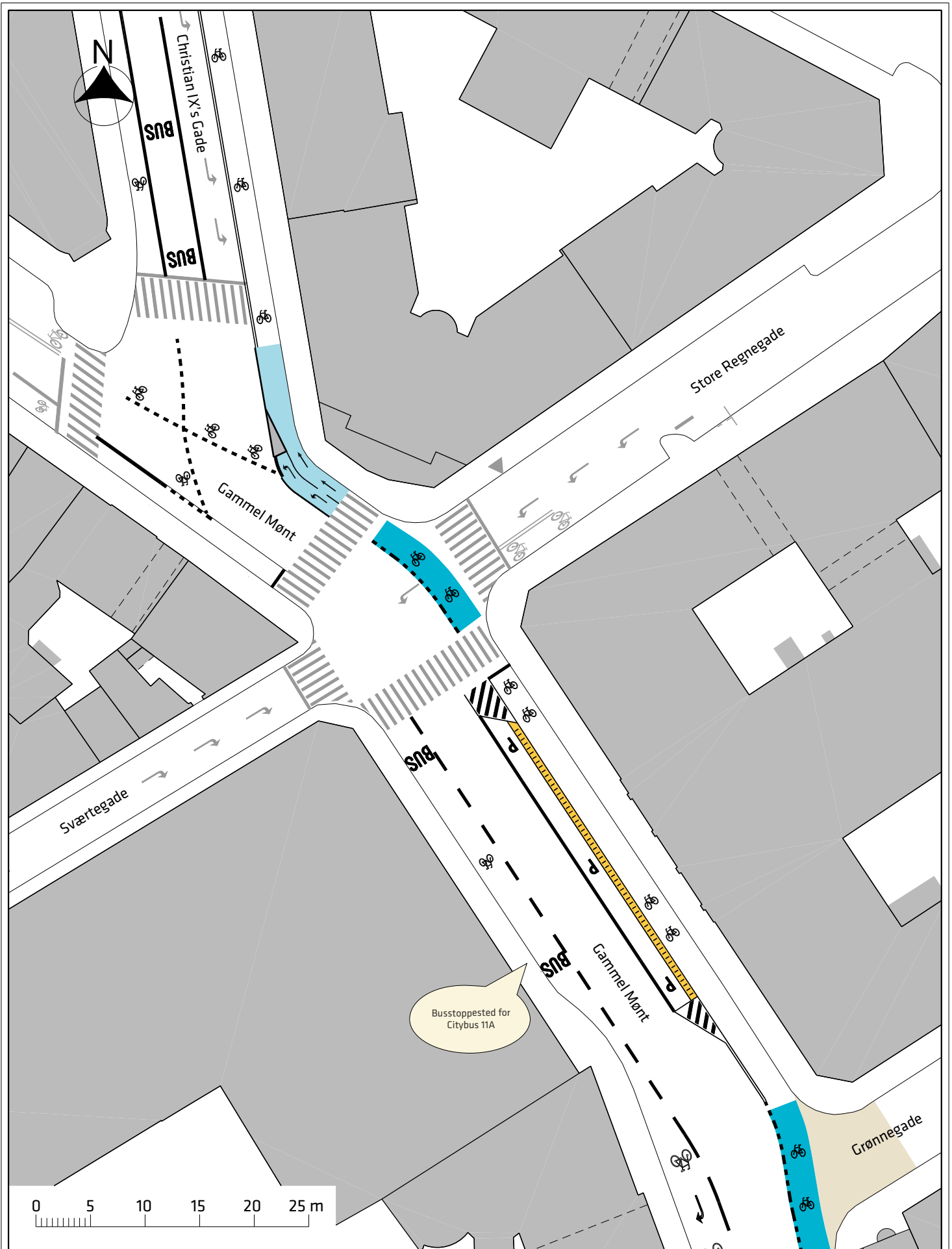
Cykelbaner/cykelstier mod ensretning

Bremerholm



Projektforslag

Bilag 2a





Signaturforklaring

- | | | | |
|---|-----------|---|-----------------|
|  | Cykelbane |  | Overkørsel |
|  | Cykelsti |  | Helle/refuge |
|  | Cykelfelt |  | Udstigningszone |

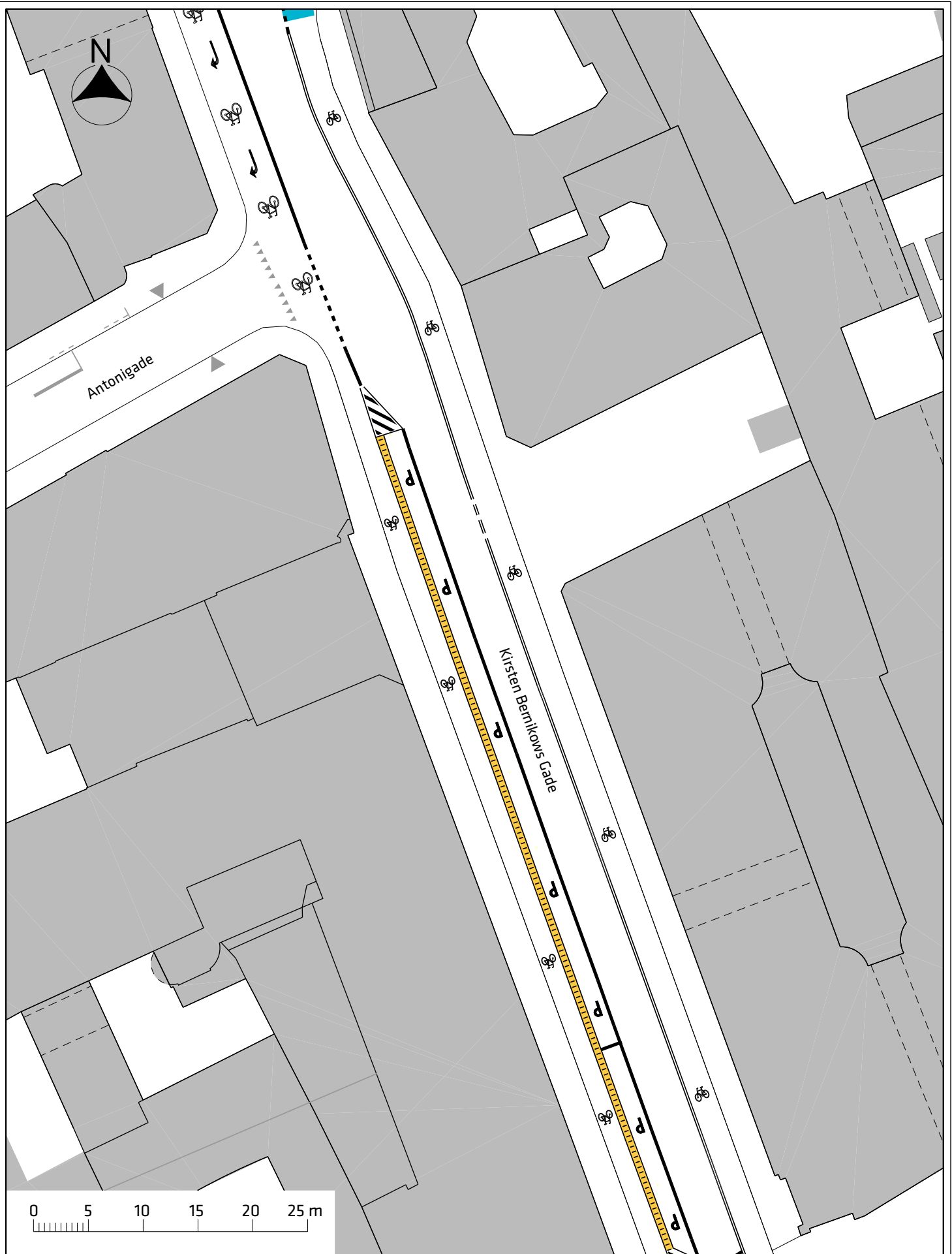
Cykelbaner/cykelstier mod ensretning

Bremerholm

Projektforslag

Bilag 2b





Signaturforklaring

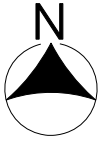
- Cykelbane
- Cykelfelt
- Udstigningszone

Cykelbaner/cykelstier mod ensretning

Bremerholm
Projektforslag

Bilag 2c





Østergade

Østergade

Bremerholm




Lille Kongensgade


Nikolaj Plads

0 5 10 15 20 25 m

Busstoppested for 3505

Signaturforklaring

-  Cykelbane
-  Cykelsti
-  Cykelfelt

-  Helle/refuge
-  Eksist. træ

Cykelbaner/cykelstier mod ensretning

Bremerholm
Projektforslag

Bilag 2d





Signaturforklaring

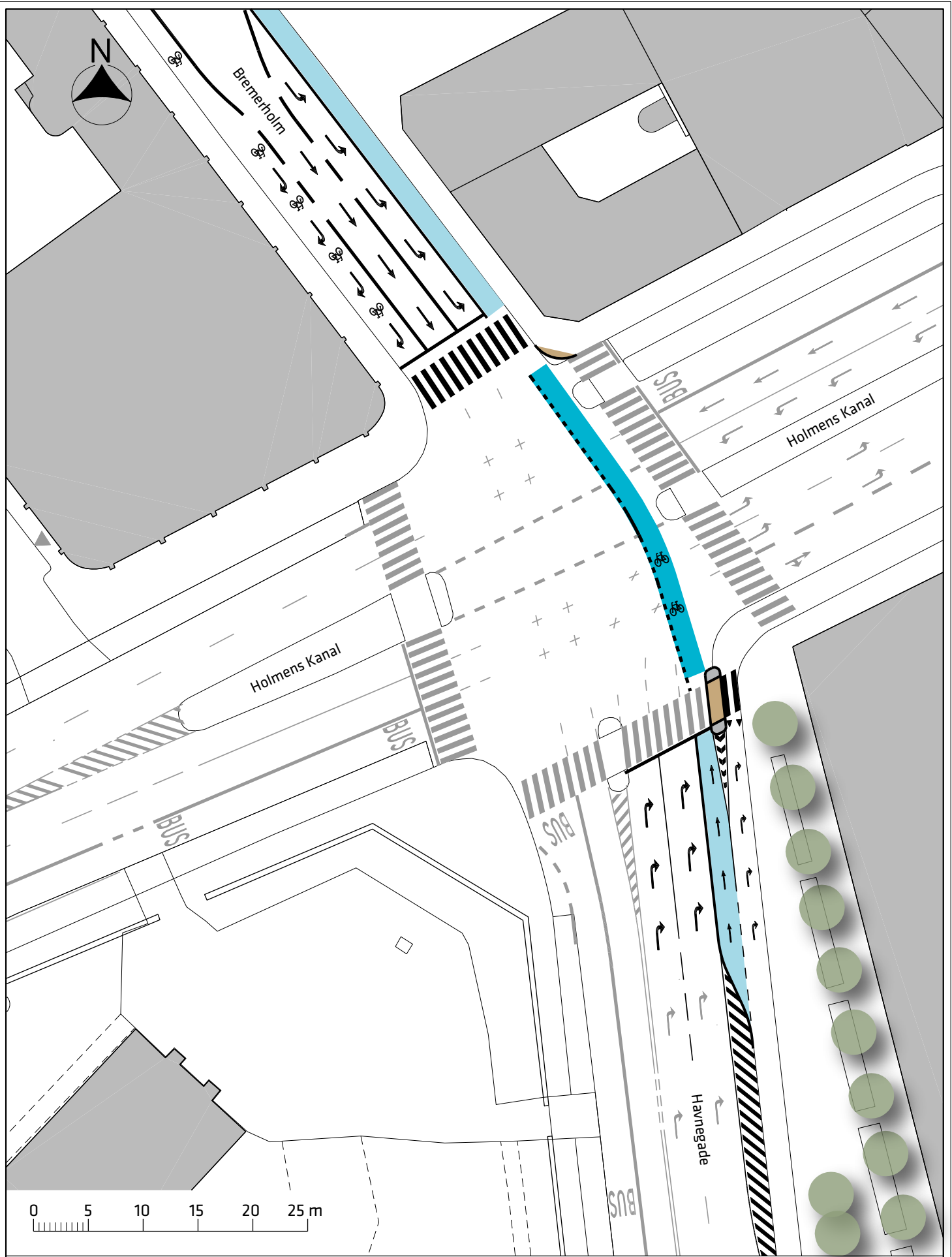
- | | | | |
|---|-----------|---|-----------------|
|  | Cykelbane |  | Helle/refuge |
|  | Cykelsti |  | Udstigningszone |
|  | Cykelfelt | | |

Cykelbaner/cykelstier mod ensretning






Bremerholm
Projektforslag


Bilag 2e





Signaturforklaring

-  Cykelbane
-  Cykelsti
-  Cykelfelt
-  Fortov
-  Helle/refuge

-  Eksist. træer

Cykelbaner/cykelstier mod ensretning

Bremerholm
Projektforslag

Bilag 2f

