

Belægningsgrad kl. 22

- Under 80%
- 80 - 90%
- 90 - 100%
- Over 100%

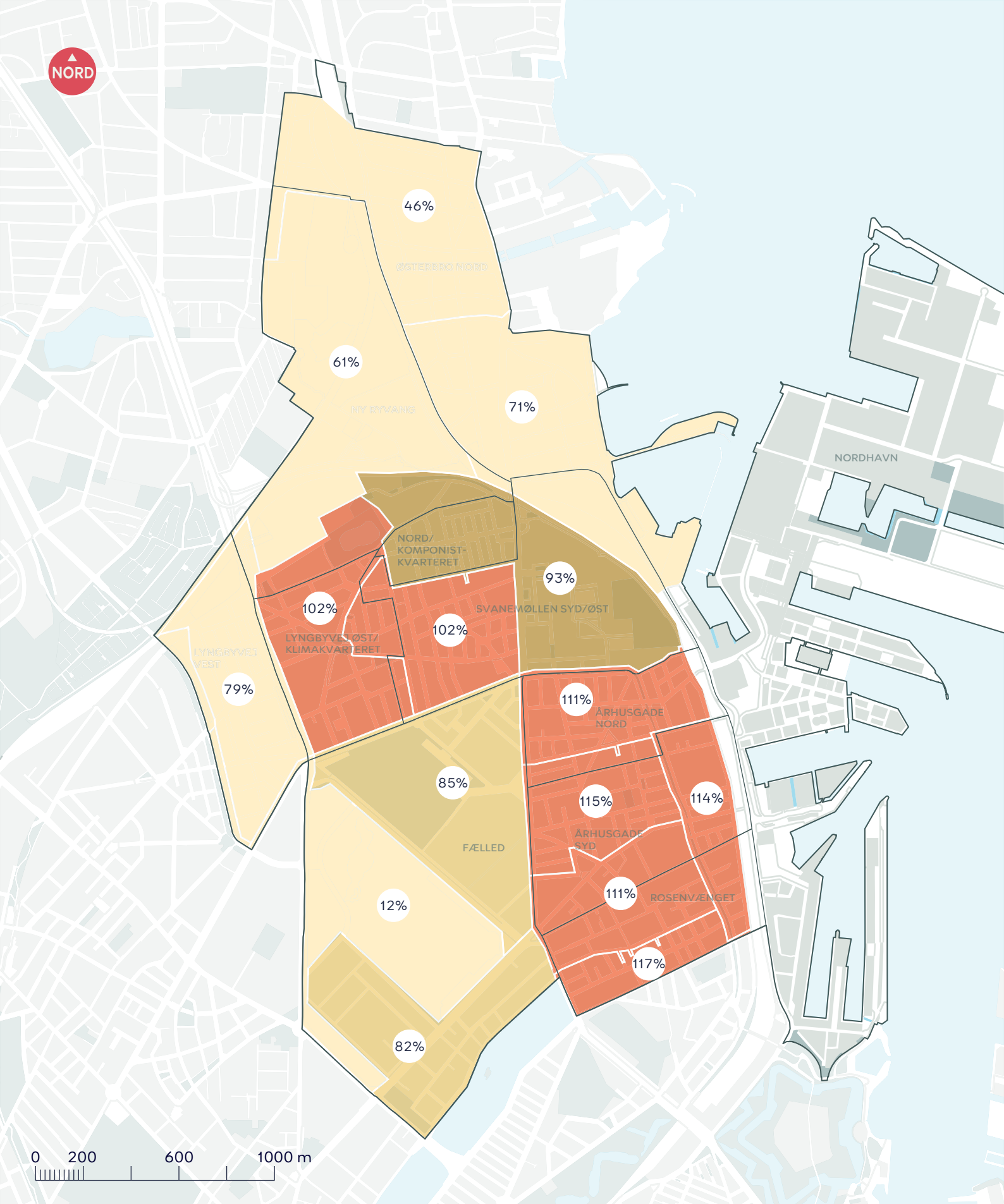
— Bydelskvarter

BELÆGNINGSGRAD

Amager Øst
Oversigtskort

BILAG 4A





0 200 600 1000 m

Belægningsgrad kl. 22

- Under 80%
- 80 - 90%
- 90 - 100%
- Over 100%

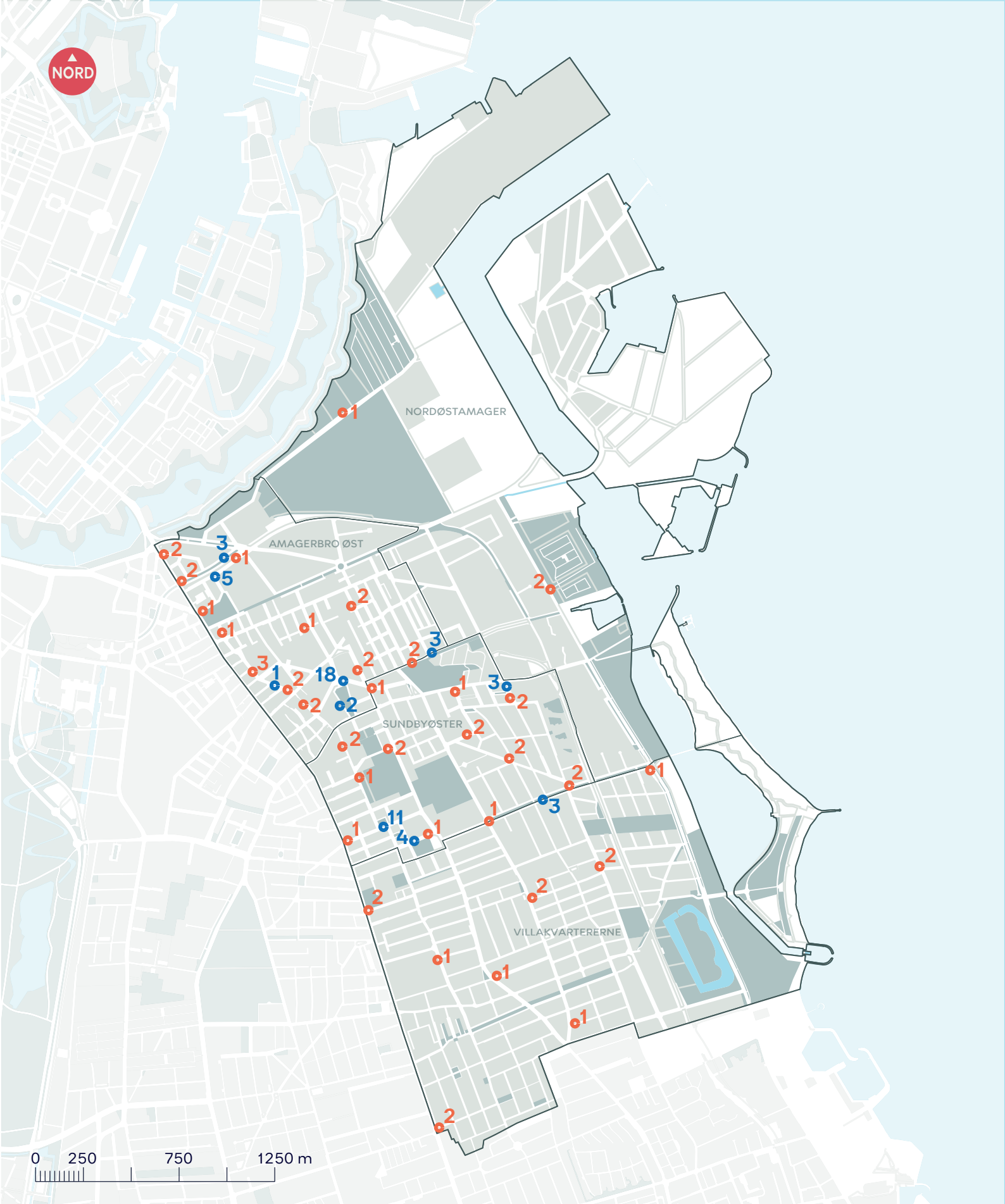
Bydelskvarter

BELÆGNINGSGRAD

Østerbro
Oversigtskort

BILAG 4B





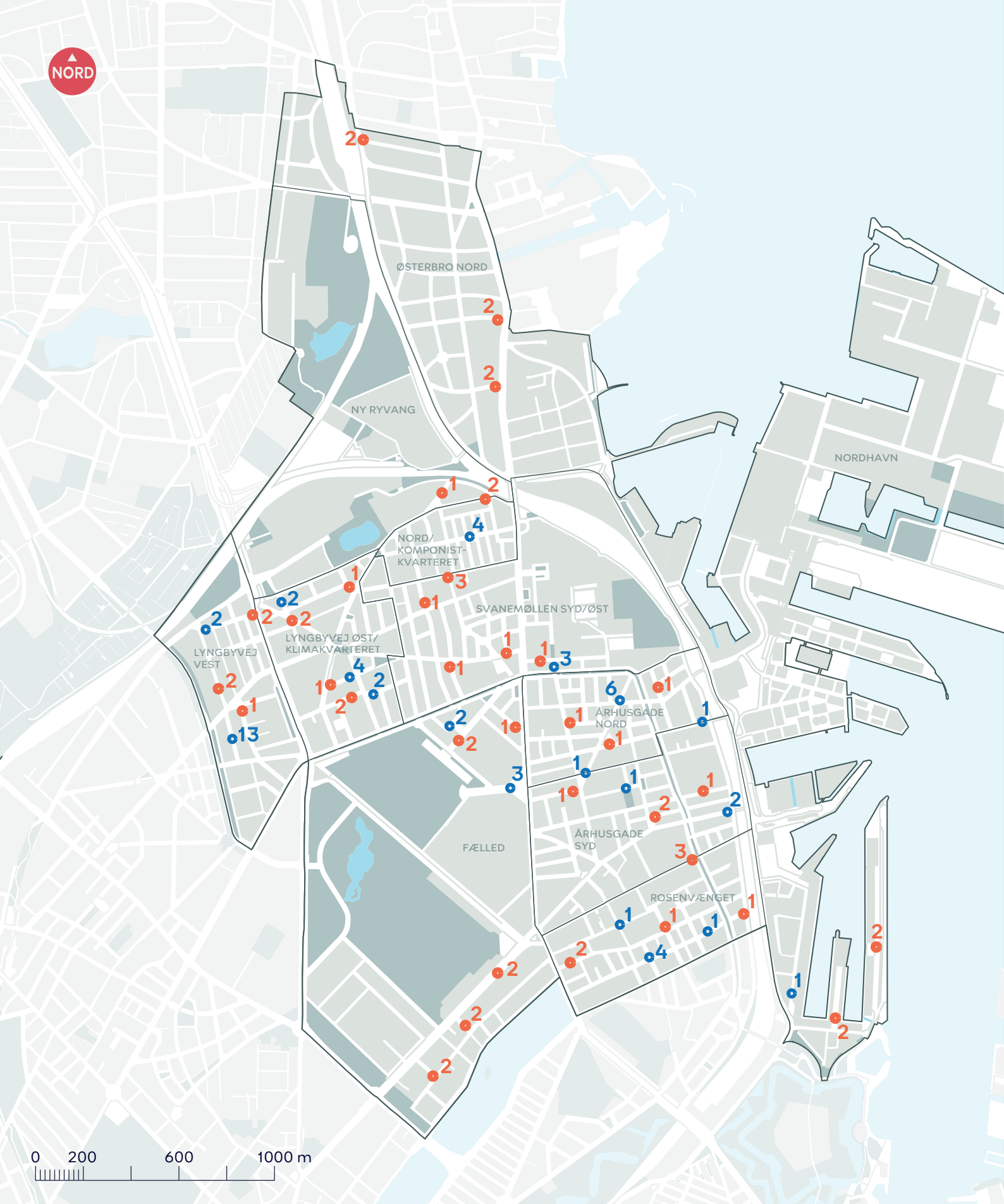
- Nedlagt parkeringsplads
- Anbefalet erstatningsparkeringsplads
- Bydelskvarter

SORTERINGSPUNKTER

Amager Øst
Oversigtskort

BILAG 4C





- Nedlagt parkeringsplads
- Anbefalet erstatningsparkeringsplads
- Bydelskvarter

SORTERINGS-PUNKTER

Østerbro
Oversigtskort

BILAG 4D

