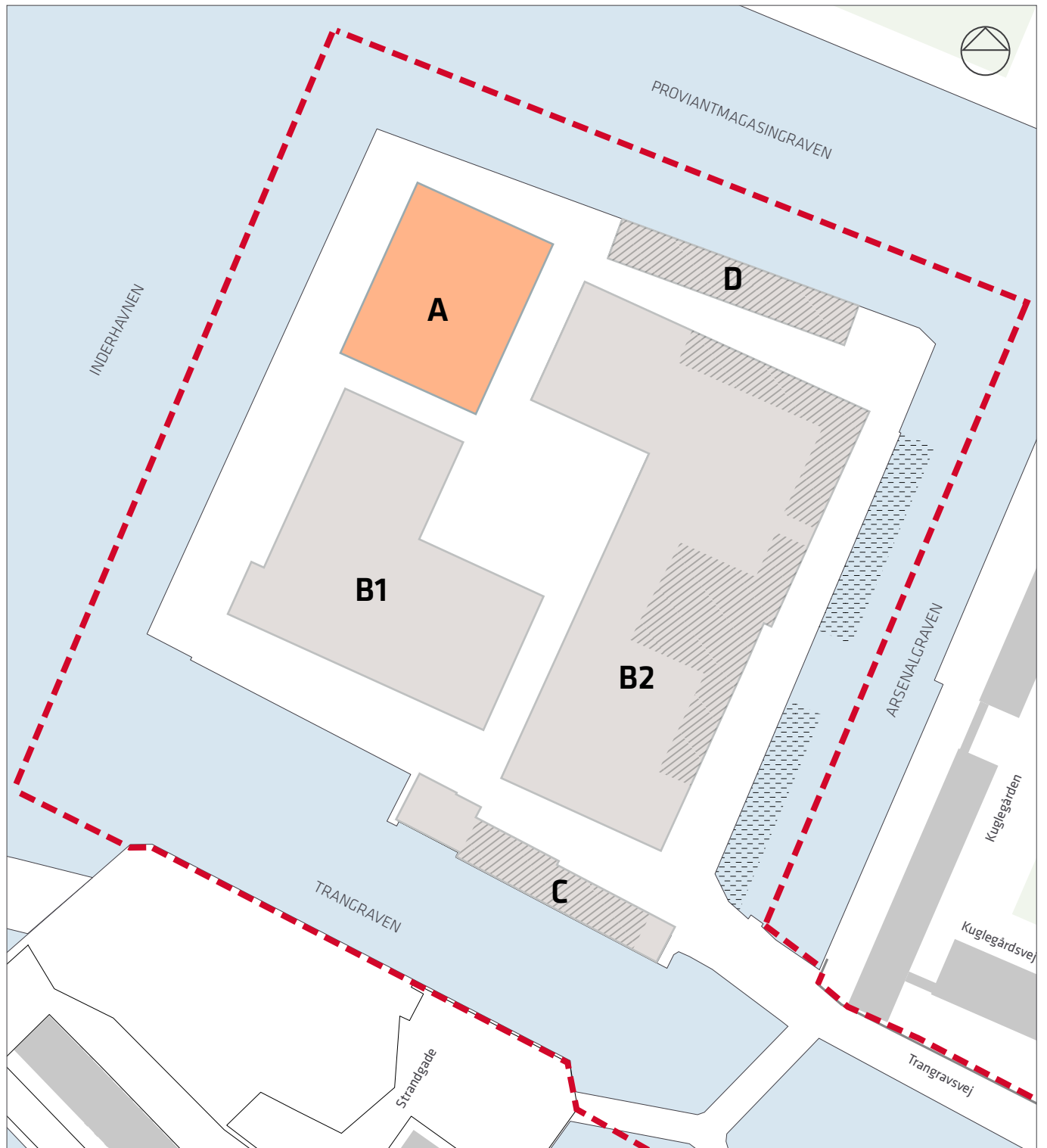





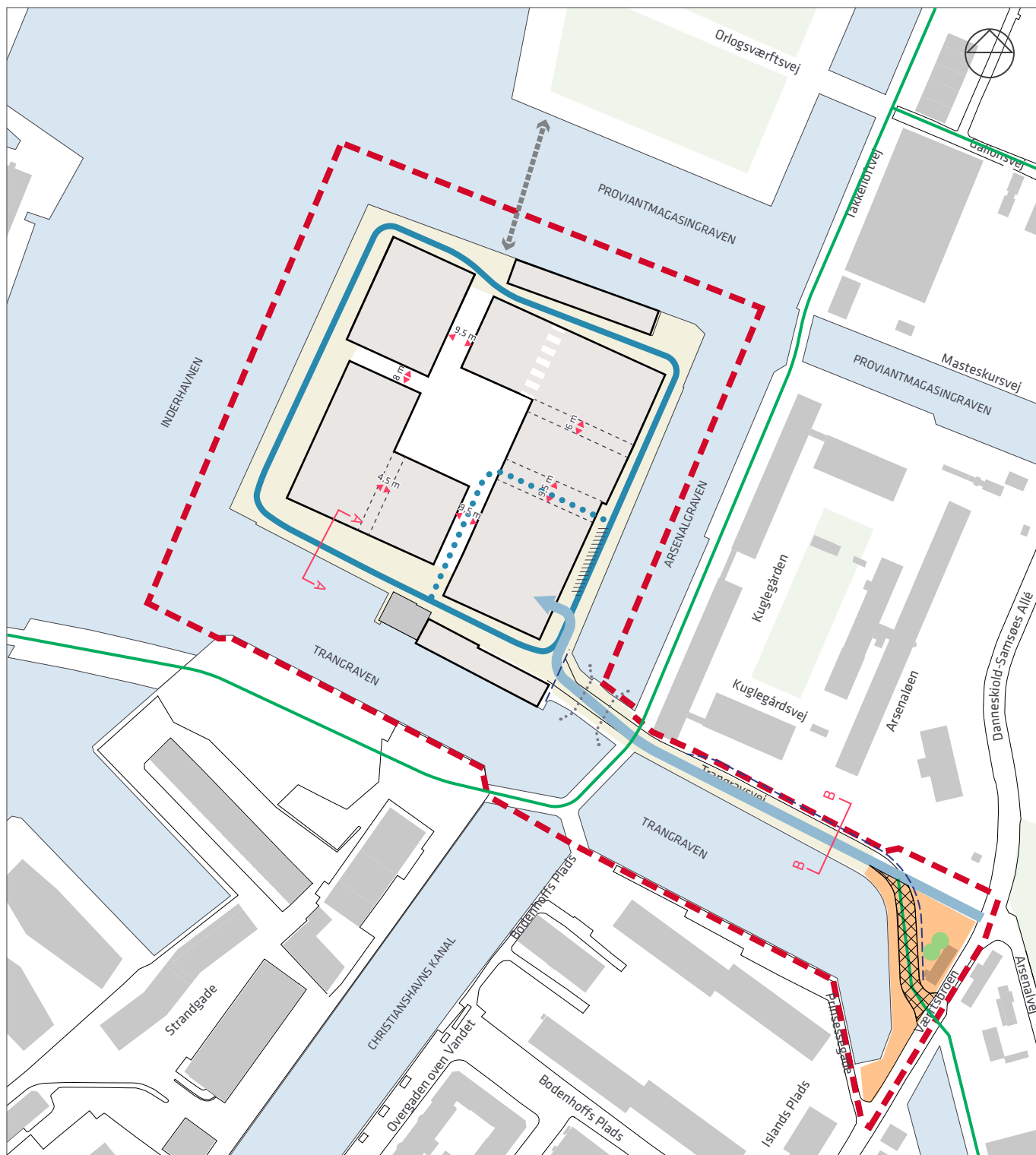


Tegning nr. 2 - Anvendelse



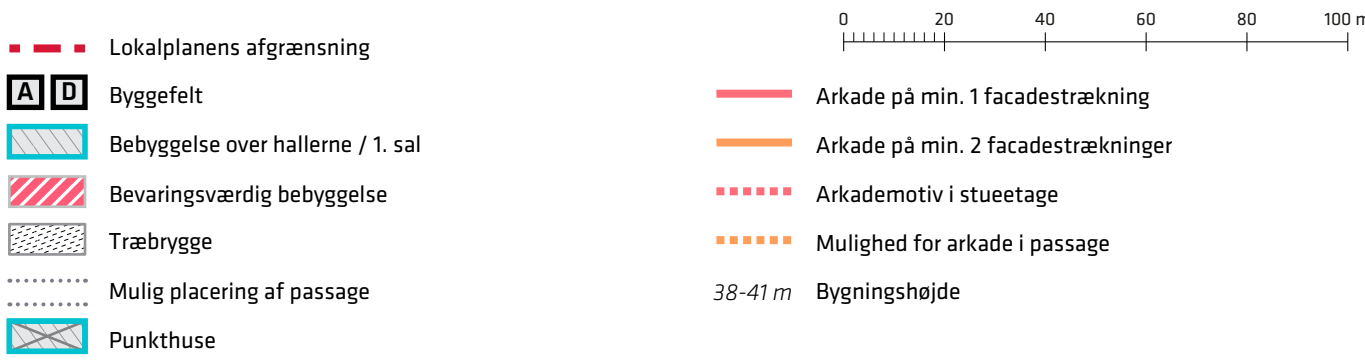
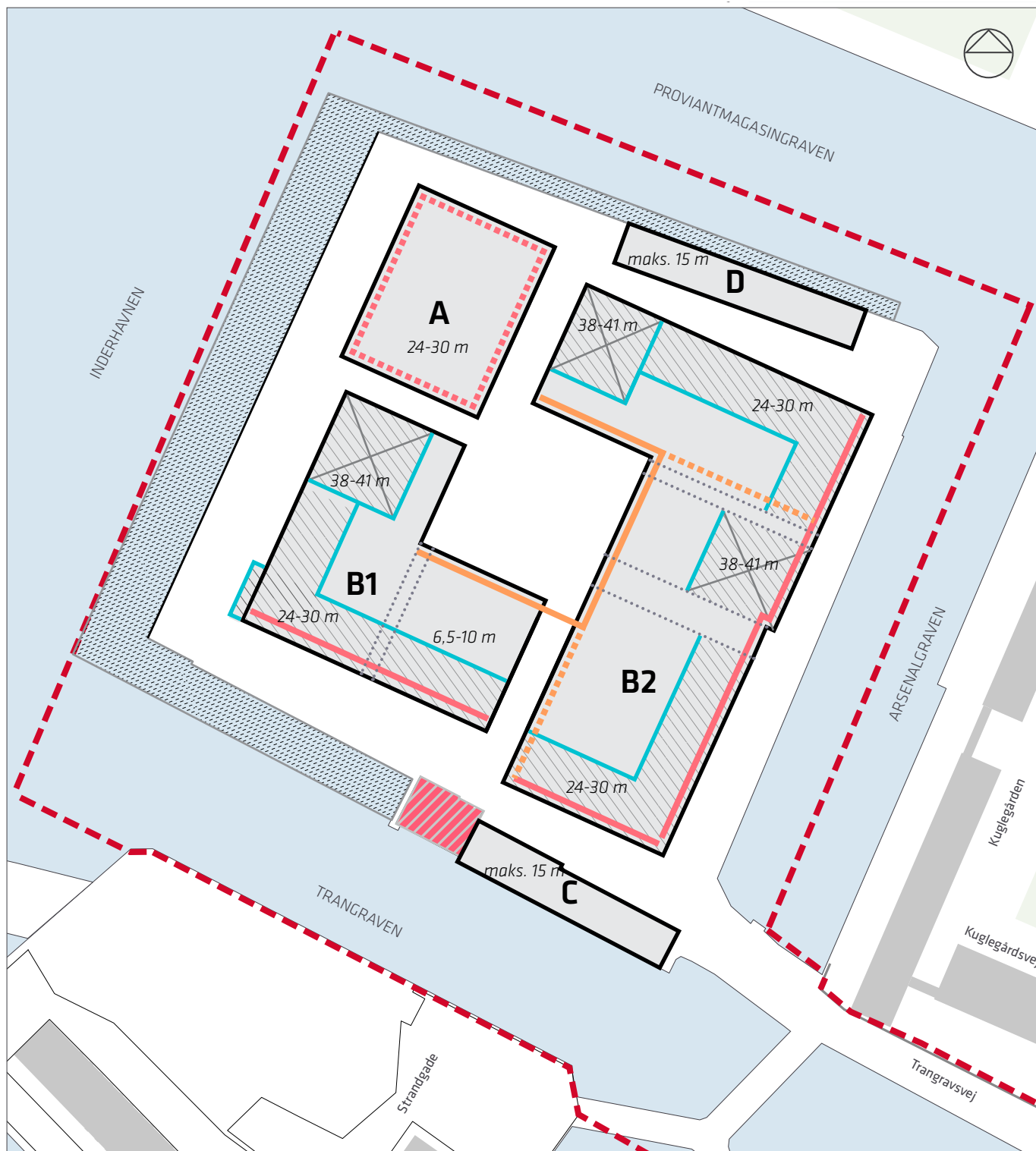
-  Lokalplanens afgrænsning
-  Offentlige formål
-  Erhverv og/eller boliger
-  Husbåde
-  Mulighed for boliger i stueetagen

Tegning nr. 3 - Vejforhold, friarealer og stier



- | | | | | | |
|--|--------------------------|--|--|--|--|
| | Lokalplanens afgrænsning | | Taxaholdeplads | | Minimumsbredde på passage |
| | Byggefelt | | Promenade | | Vejsnit |
| | Eksisterende bebyggelse | | Byrum "Trangravspladsen", jf. § 8, stk. 13 | | Cykelmulighed |
| | Adgangsvej | | Gennemsejlingsmulighed | | Bevaringsværdigt træ, jf. § 8, stk. 5. |
| | Lokalgade | | Mulig placering af cykel- og gangbro | | |
| | Lokalgade (taxaloop) | | Mulig placering af passage | | |
| | Vejudlægslinje | | Alternativ placering af passage | | |
| | Vej der nedlægges | | | | |
| | Adgang til p-kælder | | | | |

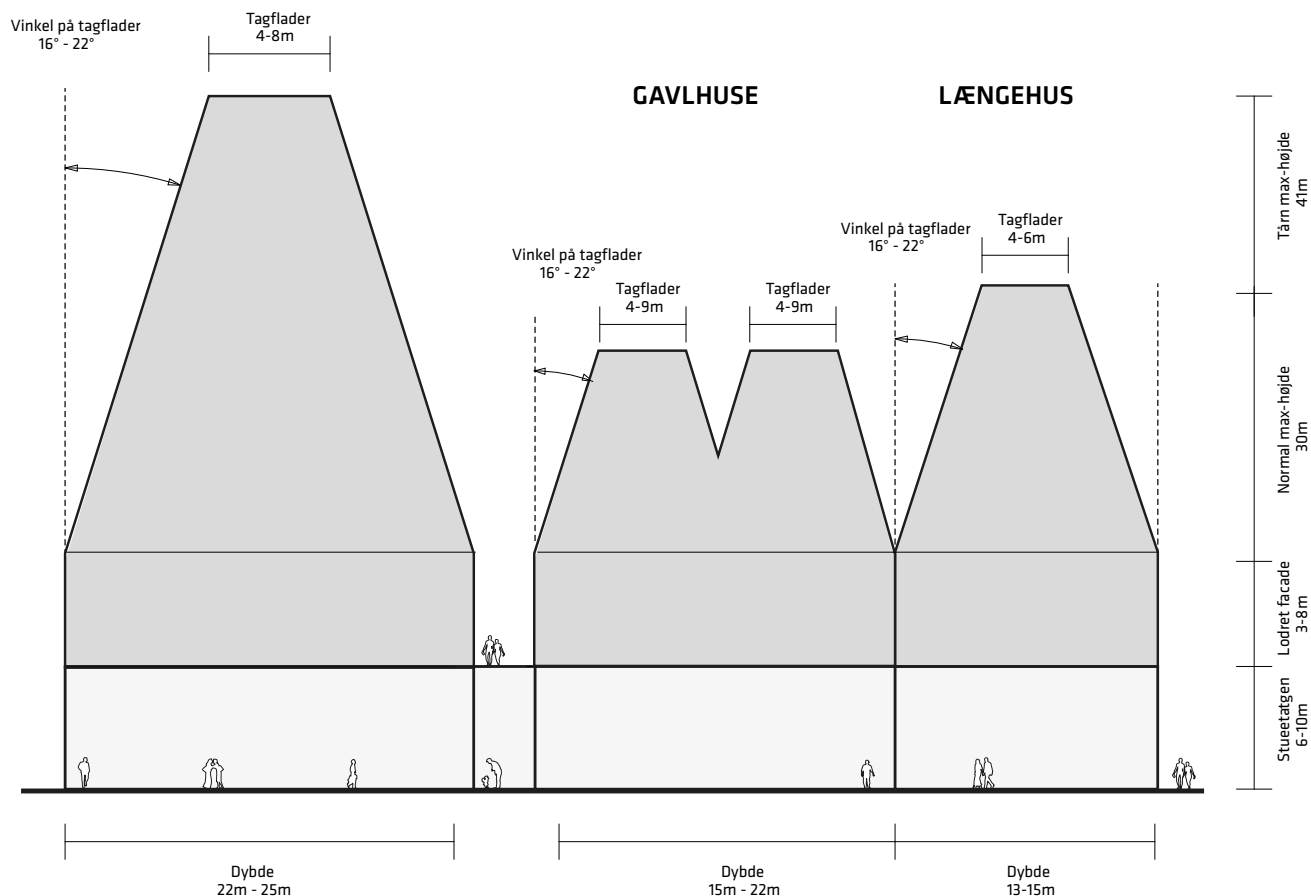
Tegning nr. 4 - Bebyggelsesplan



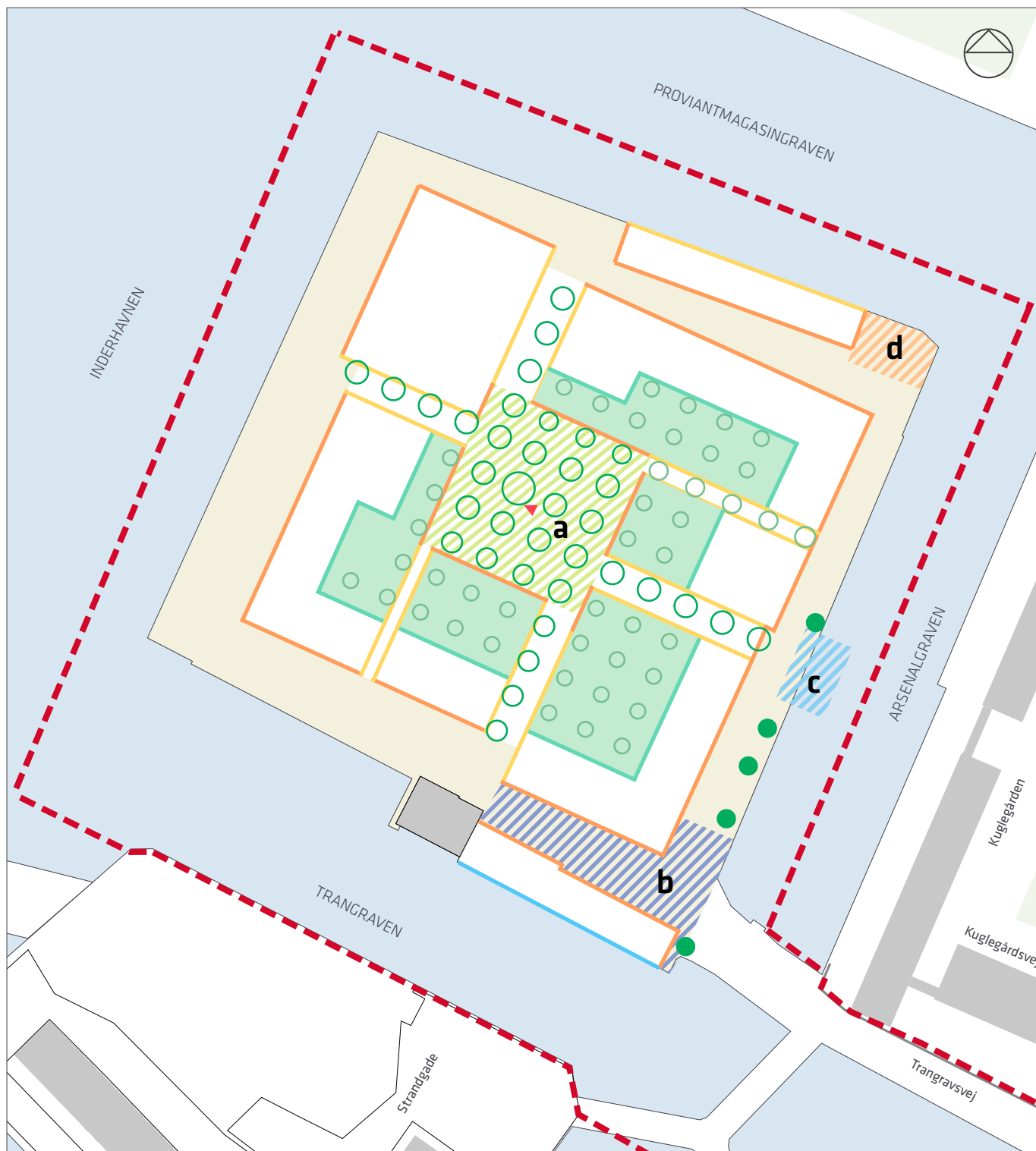
Tegning nr. 4A - Principper for Christiansholmertage

PUNKTHUS

ETAGEBEBYGGELSE



Tegning nr. 5 - Byrum



- - - Lokalplanens afgrænsning
- Promenade
- Byrum a, "Den grønne hal"
- Byrum b, "Ankomstpladsen"
- Byrum c, "Kongepladsen"
- Byrum d, "Morgenpladsen"
- De fælles taghaver
(Byrum "Trangravspladsen": se tegning nr. 3)
- ▶ Omtrentlig placering af trappeadgang til p-kælder
- Kantzone på terræn
- Kantzone ved fælles taghaver
- Kantzone i passager og på brygge
- Kantzone ved vand
- Eksisterende træ
- Omtrentlig placering af træ
- Omtrentlig placering af træ i 1. sals niveau
- Omtrentlig placering af markant træ, jf § 9, stk. 2 c)

