



NORD

- Anlægsområde
- ..... Kommunegrænse

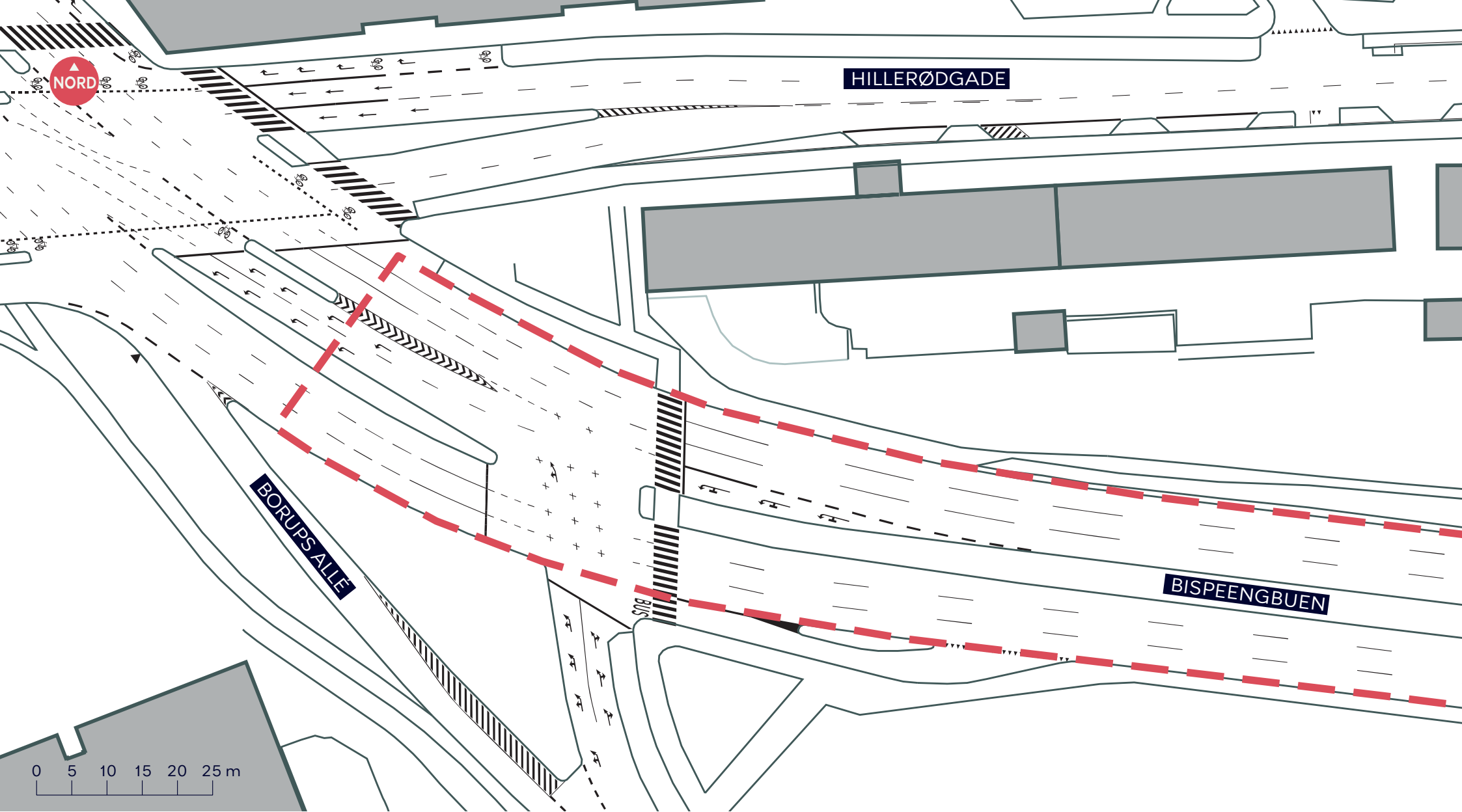
## OMDANNELSE AF OMRÅDET VED BISPEENGBUEN

*Bispebjerg, Frederiksberg og Nørrebro*

Eksisterende forhold

**SAMLET BILAG 3**





- Anlægsområde
- ..... Kommunegrænse

**OMDANNELSE AF OMRÅDET  
VED BISPEENGBUEN**

*Bispebjerg*  
Eksisterende forhold

**BILAG 3A**



NORD

KØBENHAVN  
FREDERIKSBERG

BISPEENGBUEN

0 5 10 15 20 25 m

- - - - - Anlægsområde
- ..... Kommunegrænse

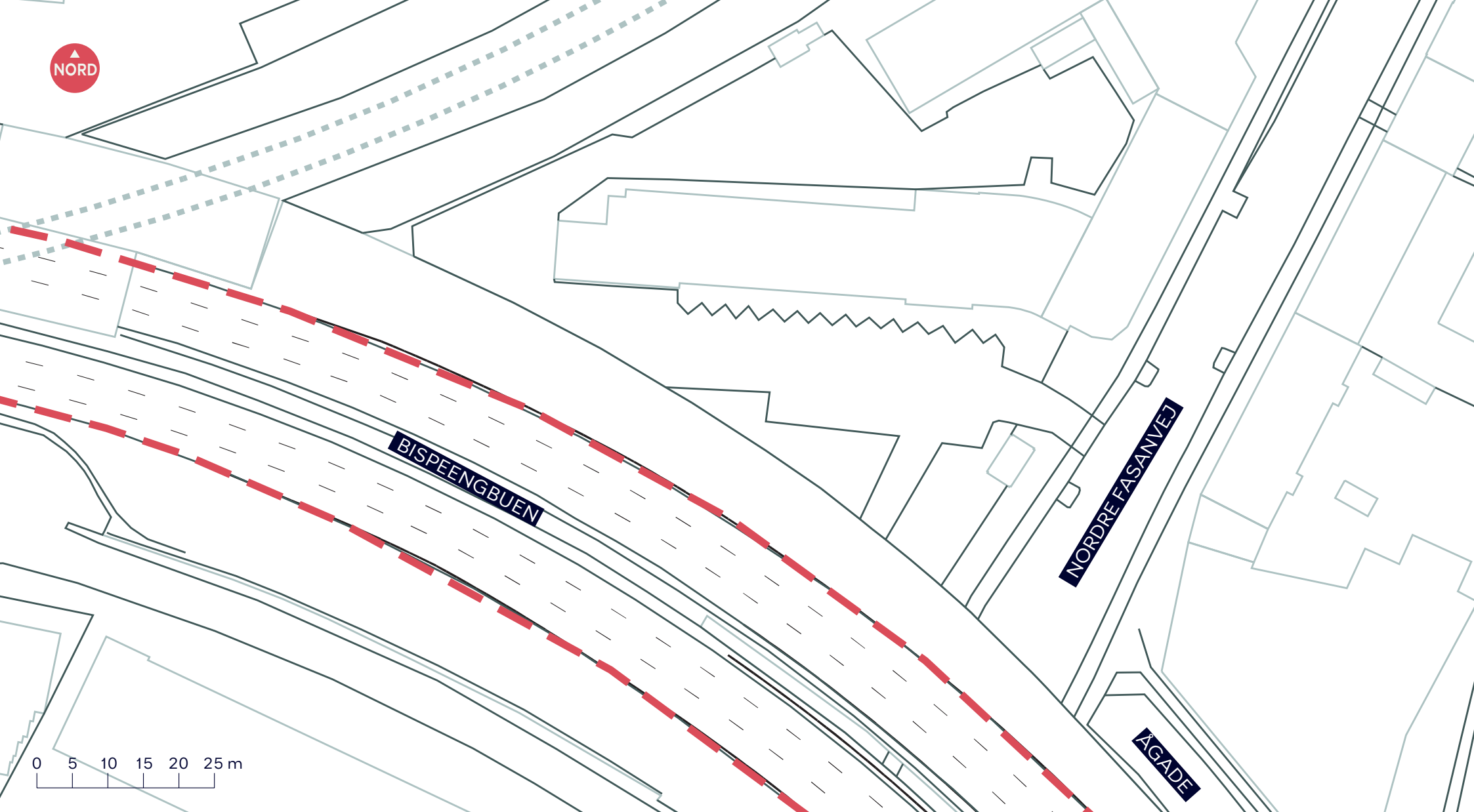
## OMDANNELSE AF OMRÅDET VED BISPEENGBUEN

*Bispebjerg og Frederiksberg*  
Eksisterende forhold

**BILAG 3B**



NORD



BISPEENGBUEN

NORDRE FASANVEJ

ÅGADE



- Anlægsområde
- ..... Kommunegrænse

# OMDANNELSE AF OMRÅDET VED BISPEENGBUEN

Frederiksberg  
Eksisterende forhold

BILAG 3C



NORD

NORDRE FASANVEJ

BISPEENGEN

BISPEENGBUEN

ÅGADE

KØBENHAVN  
FREDERIKSBERG

0 5 10 15 20 25 m

- Anlægsområde
- ..... Kommunegrænse

## OMDANNELSE AF OMRÅDET VED BISPEENGBUEN

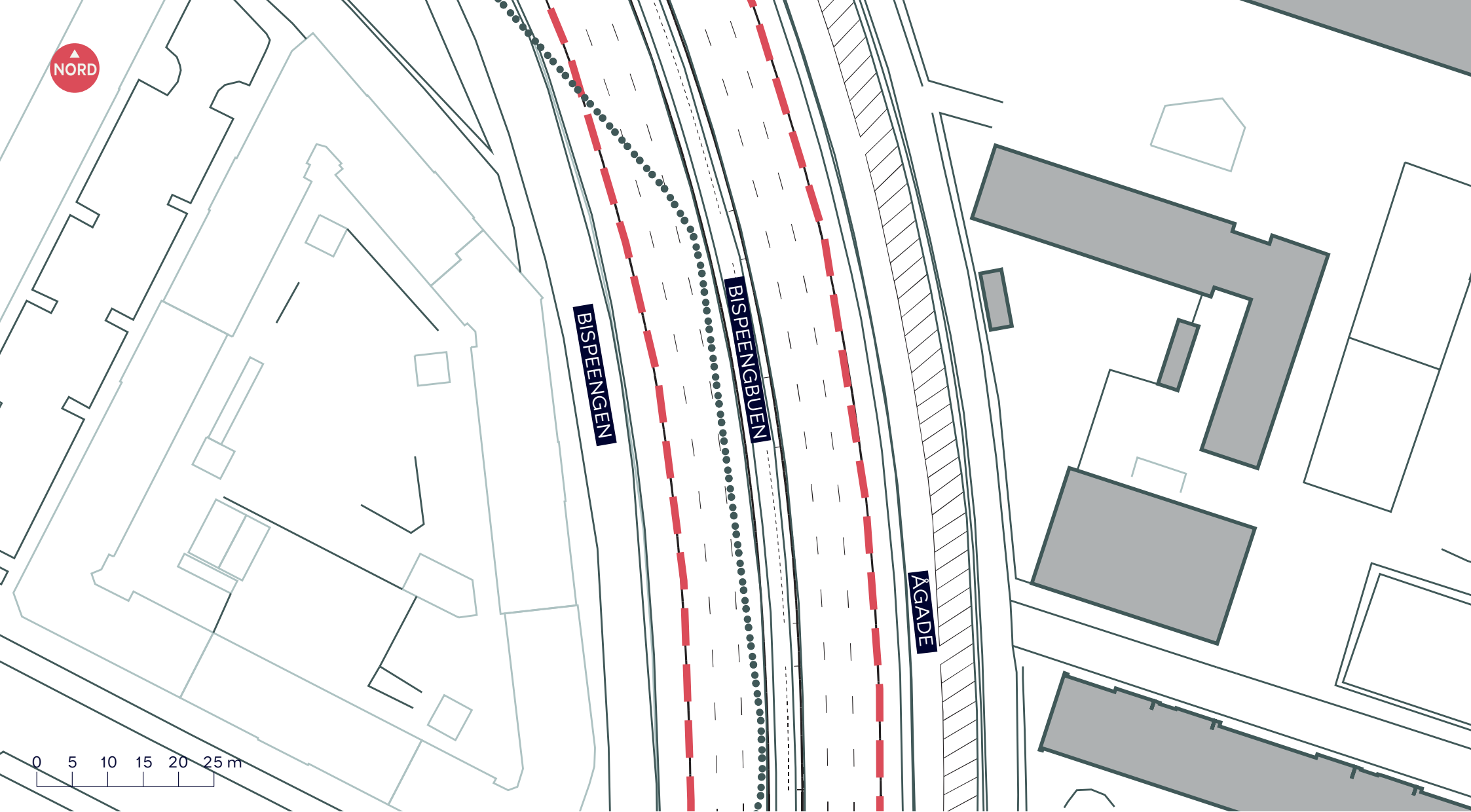
*Frederiksberg og Nørrebro*

Eksisterende forhold

**BILAG 3D**



NORD



- Anlægsområde
- ..... Kommunegrænse

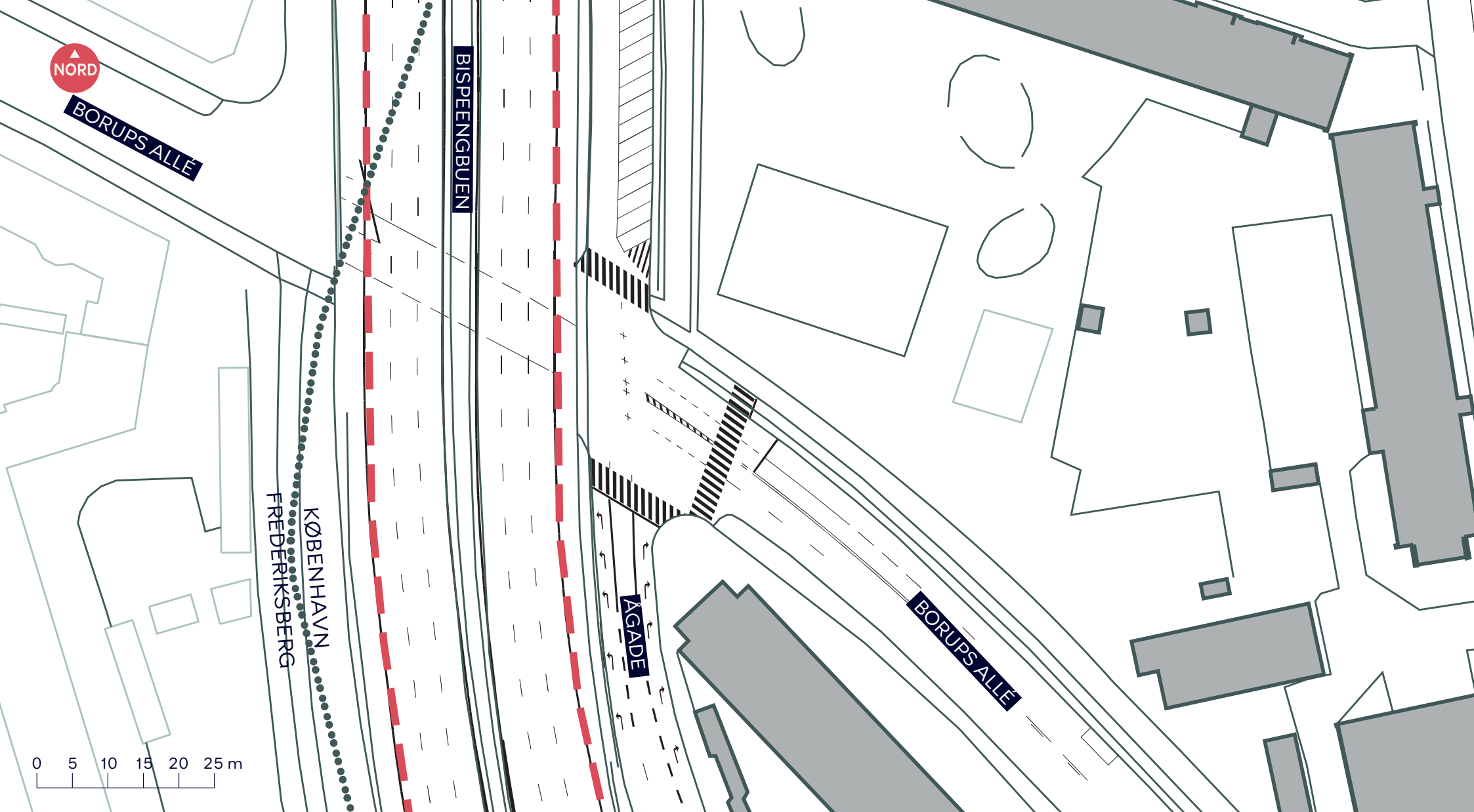
## OMDANNELSE AF OMRÅDET VED BISPEENGBUEN

*Frederiksberg og Nørrebro*

Eksisterende forhold

**BILAG 3E**





- Anlægsområde
- ..... Kommunegrænse

**OMDANNELSE AF OMRÅDET  
VED BISPEENGBUEN**

*Frederiksberg og Nørrebro*

Eksisterende forhold

**BILAG 3F**



NORD

0 5 10 15 20 25 m

- Anlægsområde
- ..... Kommunegrænse

BISPEENGBUEN

ÅGADE

BORUPSALLE

# OMDANNELSE AF OMRÅDET VED BISPEENGBUEN

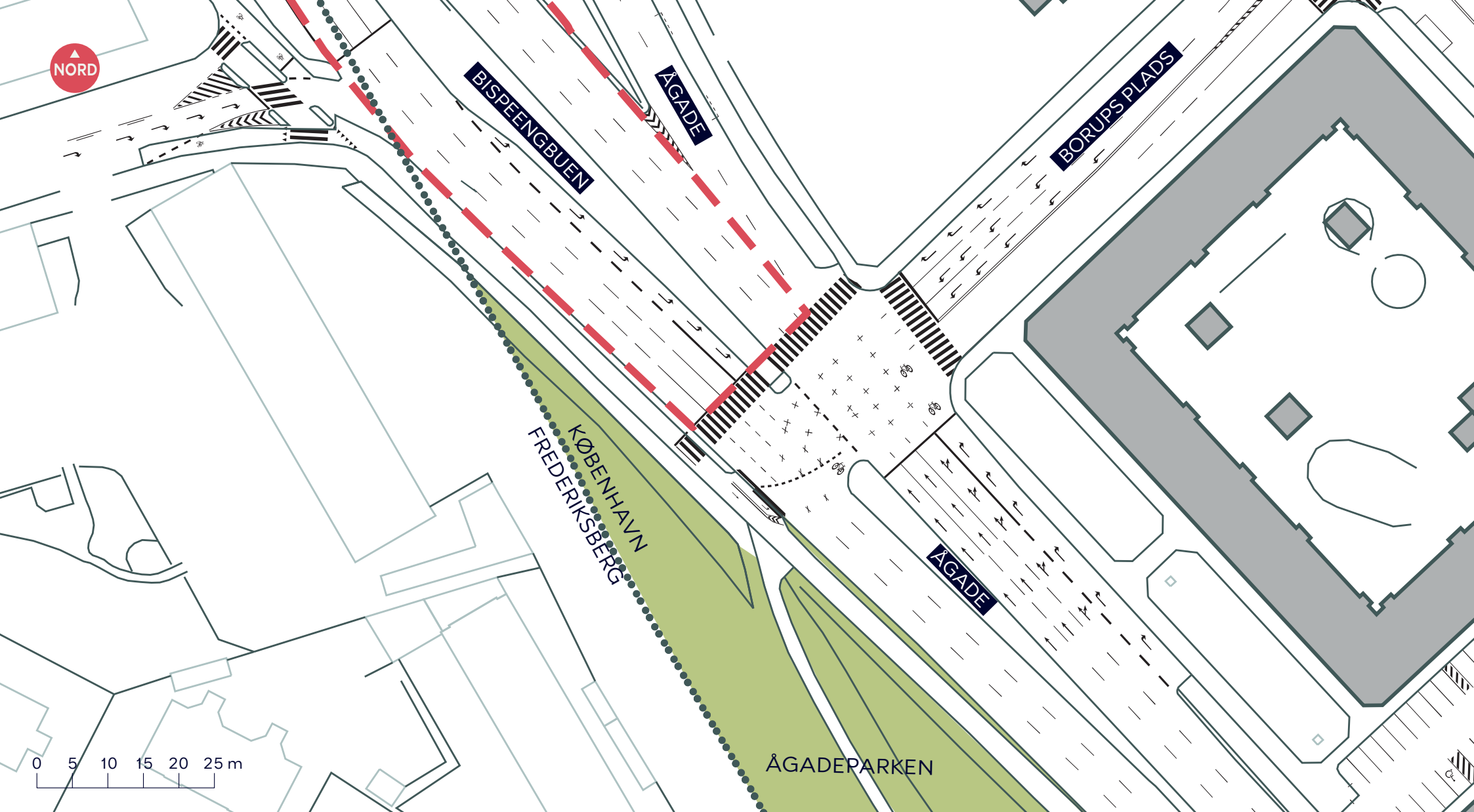
*Frederiksberg og Nørrebro*

Eksisterende forhold

**BILAG 3G**







NORD

BISPEENGBUENS

ÅGADE

BORUPS PLADS

KØBENHAVN  
FREDERIKSBERG

ÅGADE

ÅGADEPARKEN

0 5 10 15 20 25 m

- Anlægsområde
- ..... Kommunegrænse

**OMDANNELSE AF OMRÅDET  
VED BISPEENGBUENS**

*Frederiksberg og Nørrebro*

Eksisterende forhold

**BILAG 3H**

