



GENTOFTE KOMMUNE

EMDRUPVEJ

Bilag 1B

BØLLEGÅRD ALLE

BANEBRINKEN

TUBORRVEJ



EMDRUP ST.

BISPEBJERG PARKALLE

LEBSØ PARKALLE

0 50 100 150 200 m

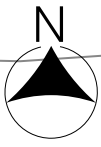
Emdrupvej, vejbro over S-banen

Emdrupvej/Banebrinken




Oversigtskort

Bilag 1A





Signaturforklaring

-  Eksterende matrikelskel
-  Nyt matrikelskel
- 1265 Matrikelnr.
-  Udvidelse af jernbanens areal (51 m²)

Emdrupvej, vejbro over S-banen

Emdrupvej/Banebrinken
Oversigtskort

Bilag 1B

