

Projektets placering på Teglholmen.
Naboorientering vedr. lokalplan nr. 310-1&2 "Teglværkshavnen".

Bilag 1

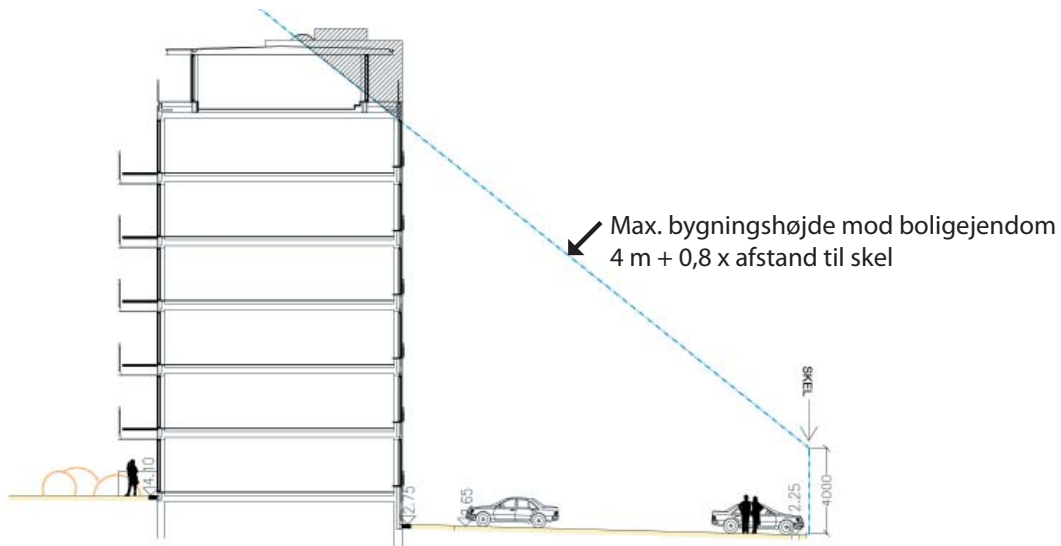
Teknik- og Miljøforvaltningen, Plan & Arkitektur, Byplan Syd, august 2006.



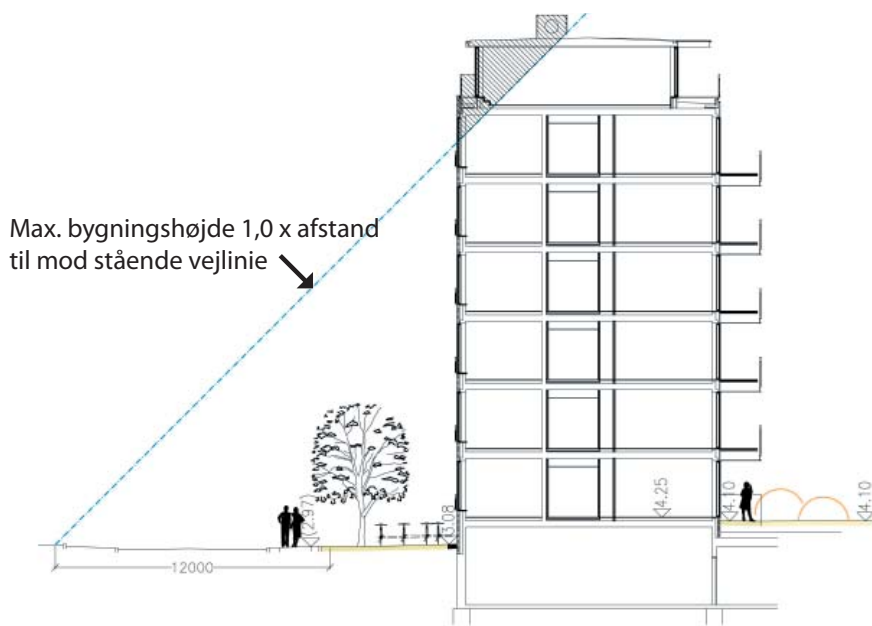
Bebyggelsesplan, Boholm.
 Naboorientering vedr. lokalplan nr. 310-1&2 "Teglværkshavnen".

Bilag 2

Teknik- og Miljøforvaltningen, Plan & Arkitektur, Byplan Syd, august 2006.



KANTSTEN MOD NABOEJENDOM
 VANDRENDE / MEDLØBSRIST
 PARKERING PÅ GRÆSAFØRNING
 GRÆS
 FLUSER I LYS BETON LANGS FACADE
 PARKERING PÅ GRÆSAFØRNING
 FLUSER I LYS BETON LANGS FACADE
 FLUSER I LYS BETON LANGS FACADE
 HAVENUM



PRIVAT HAVE
 TERRASSE
 FLUSER I LYS BETON LANGS FACADE
 BETONBELÆGNINGSSTEN 10x20 CM,
 BREDE FLUGE MED GRÆS
 EKKSIST. FORTOV
 TEGLHOLMS ALE
 EKKSIST. FORTOV

Højdegrænseplan, Boholm.
Naboorientering vedr. lokalplan nr. 310-1&2 "Teglværkshavnen".

Bilag 3

Teknik- og Miljøforvaltningen, Plan & Arkitektur, Byplan Syd, august 2006.



Foreløbig Cad-illustration af projektet, Boholm.
Naboorientering vedr. lokalplan nr. 310-1&2 "Teglværkshavnen".

Bilag 4

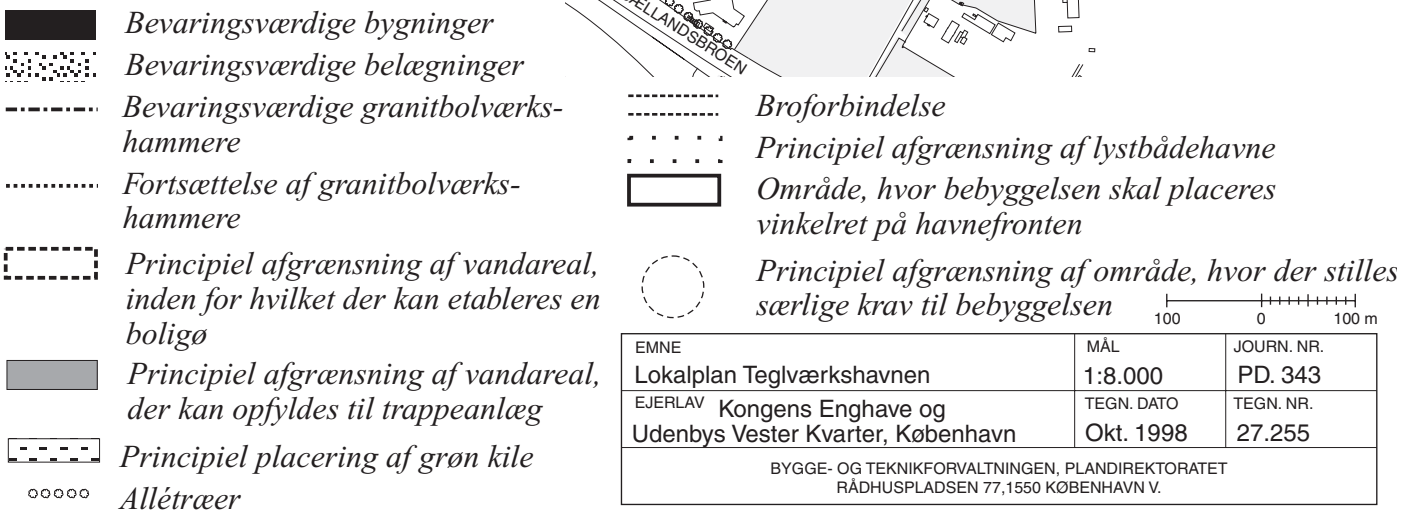
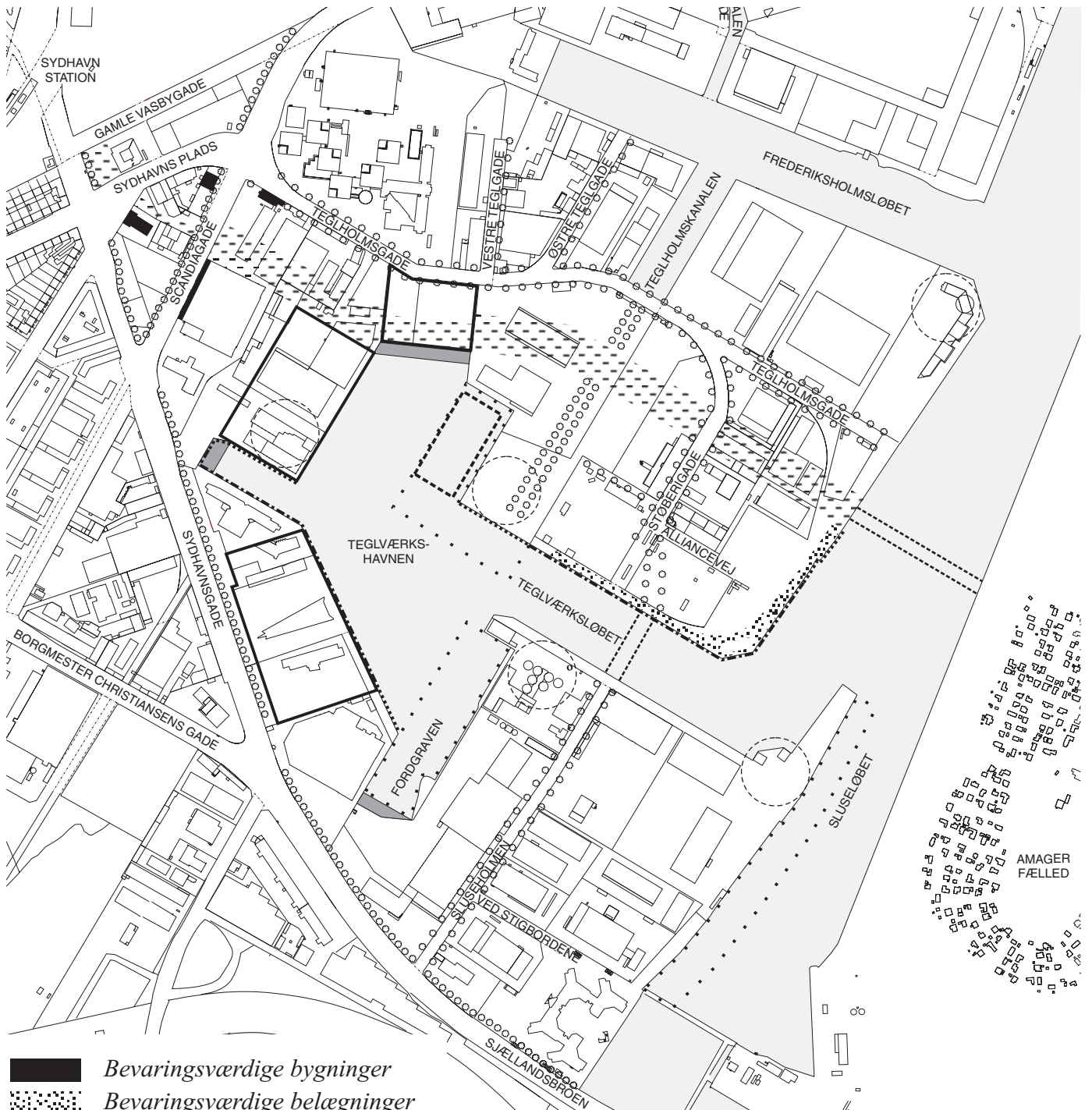
Teknik- og Miljøforvaltningen, Plan & Arkitektur, Byplan Syd, august 2006.



Foreløbig Cad-illustration af projektet, Boholm.
Naboorientering vedr. lokalplan nr. 310-1&2 "Teglværkshavnen".

Bilag 5

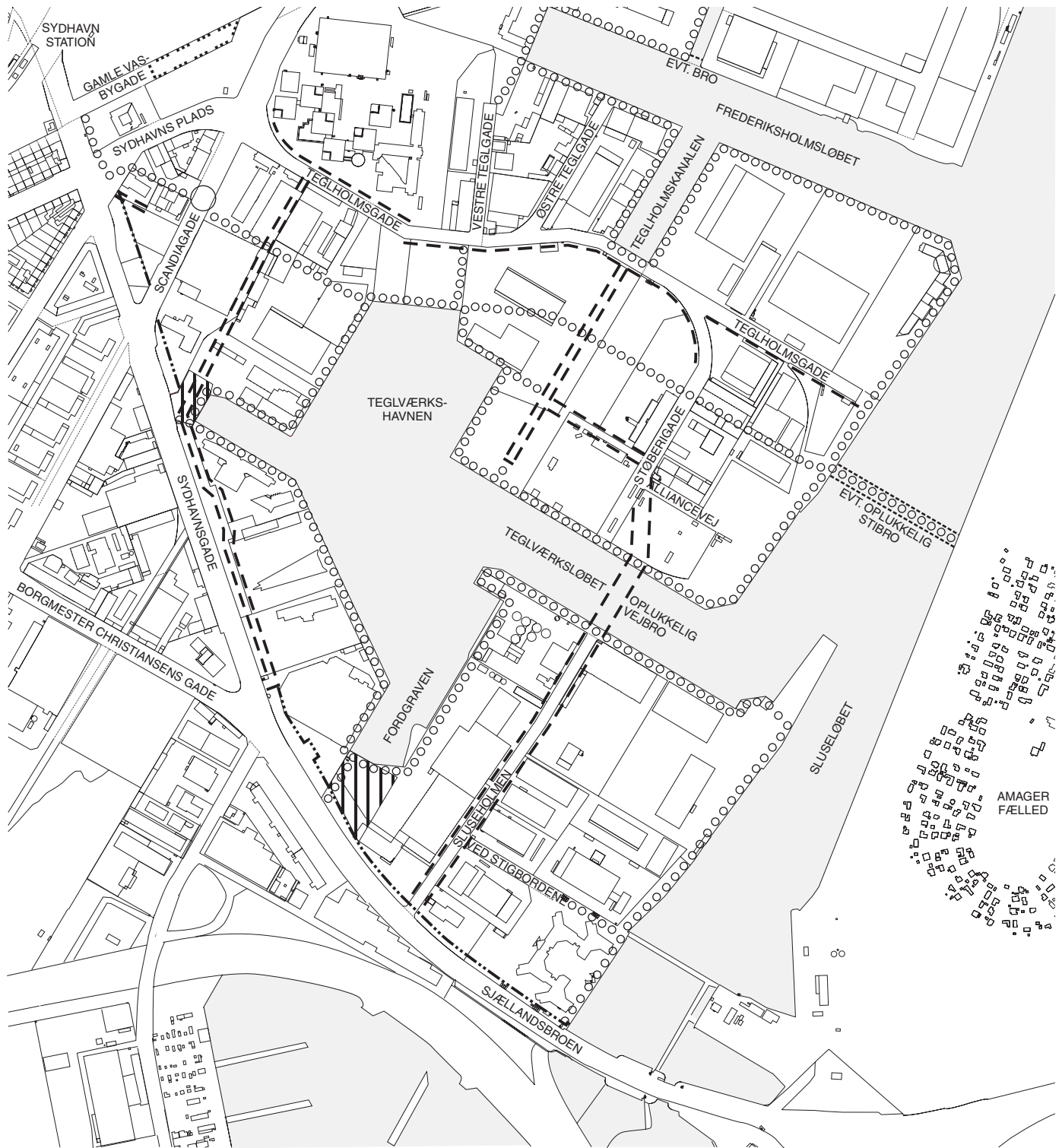
Teknik- og Miljøforvaltningen, Plan & Arkitektur, Byplan Syd, august 2006.



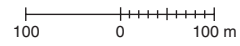
| | | |
|--|--------------|------------|
| EMNE | MÅL | JOURN. NR. |
| Lokalplan Teglværkshavnen | 1:8.000 | PD. 343 |
| EJERLAV Kongens Enghave og Udenbys Vester Kvarter, København | TEGN. DATO | TEGN. NR. |
| | Oktober 1998 | 27.255 |
| BYGGE- OG TEKNIKFORVALTNINGEN, PLANDIREKTORATET RÅDHUSPLADSEN 77, 1550 KØBENHAVN V. | | |

Lokalplantegning nr. 27.255 med angivelse af principiel placering af den grønne kile. Naboorientering vedr. lokalplan nr. 310-1&2 "Teglværkshavnen".

Teknik- og Miljøforvaltningen, Plan & Arkitektur, Byplan Syd, august 2006.



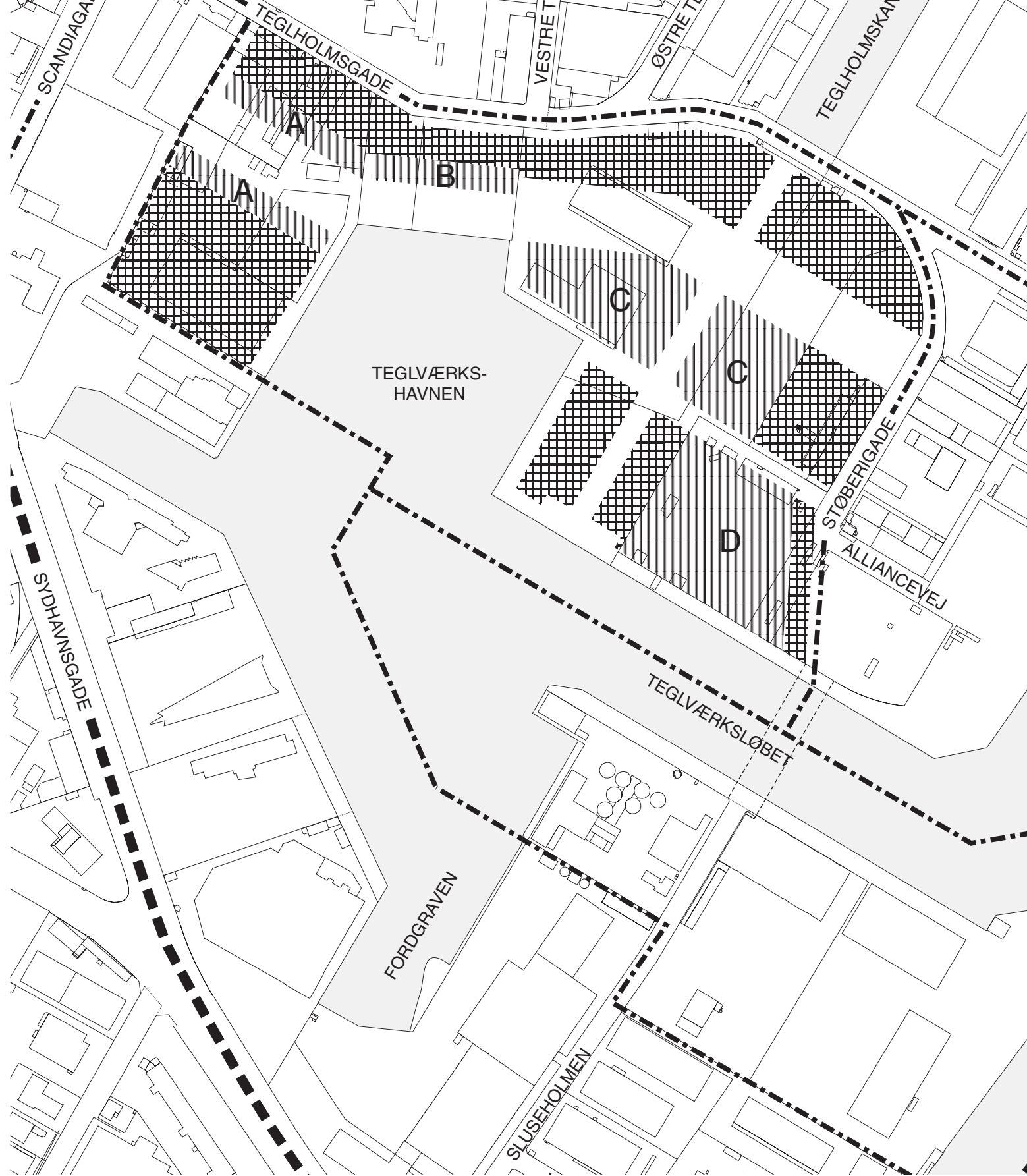
- Vejvidelseslinier
- .-.- Bebyggelsesregulerende byggelinier
- ⋯⋯⋯ Vejareal, der kan nedlægges
- Stier/havnepromenader
- ||||| Friholdes for bebyggelse
- Bro eller tunnel







| | | |
|--|------------|------------|
| EMNE | MÅL | JOURN. NR. |
| Lokalplan Teglværkshavnen | 1:8.000 | PD. 343 |
| EJERLAV Kongens Enghave og Udenbys Vester Kvarter, København | TEGN. DATO | TEGN. NR. |
| | Okt. 1998 | 27.256 |
| BYGGE- OG TEKNIKFORVALTNINGEN, PLANDIREKTORATET RÅDHUSPLADSEN 77, 1550 KØBENHAVN V. | | |

Lokalplantegning nr. 27.256 med angivelse af oplukkelig vejbro og havnepromenader. Naboorientering vedr. lokalplan nr. 310-1&2 "Teglværkshavnen".

Teknik- og Miljøforvaltningen, Plan & Arkitektur, Byplan Syd, august 2006.



-  Lokalplanområde
-  Grænse for underområder
-  Erhvervsarealer
-  Arealer med min. krav til boligetagemeter

| | | |
|---|------------|------------|
| EMNE | MÅL | JOURN. NR. |
| Lokalplan Teglværkshavnen | 1:4.000 | PD. 343 |
| EJERLAV Kongens Enghave og Udenbys Vester Kvarter, København | TEGN. DATO | TEGN. NR. |
| | Okt. 1998 | 27.254 |
| BYGGE- OG TEKNIKFORVALTNINGEN, PLANDIREKTORATET RÅDHUSPLADSEN 77,1550 KØBENHAVN V. | | |

Lokalplantegning nr. 27.254 med angivelse af arealer med min. krav til boligetagemeter og erhvervsarealer
 Naboorientering vedr. lokalplan nr. 310-1&2 "Teglværkshavnen".