

Bilag 2: Oversigtskort
København med de 4 lokaliteter





Gunløgsgade

22

17

Bergthorasgade

22

24

26

28

30

32

34

36

14


Leifsgade


9

11

13

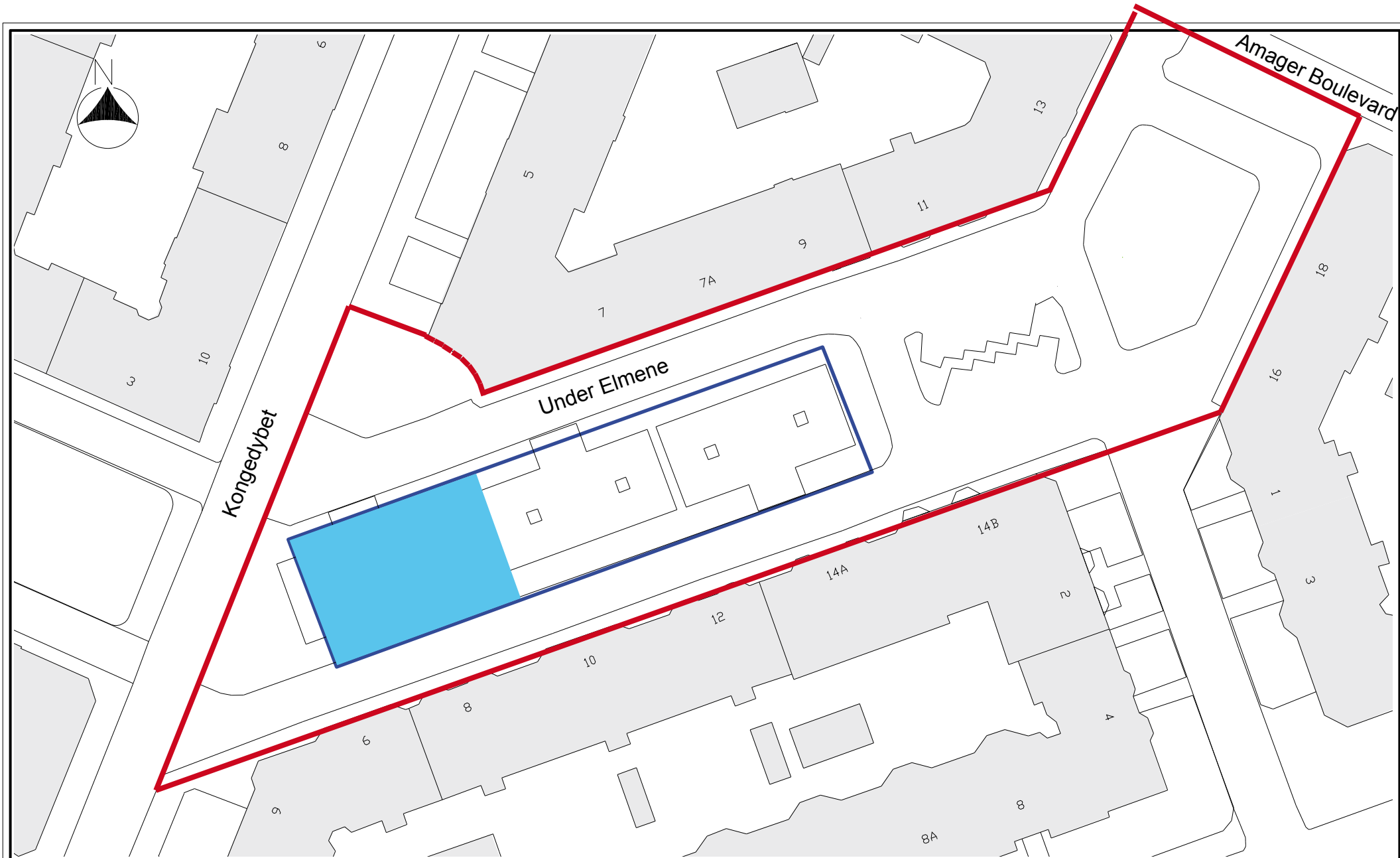
Signaturforklaring

 Zone for mulig p-terminal


 P-hus areal  Område der bliver berørt af etablering af p-anlæg

Bilag 3: Leifsgade - placering af anlæg
Mål: 1:500






Signaturforklaring

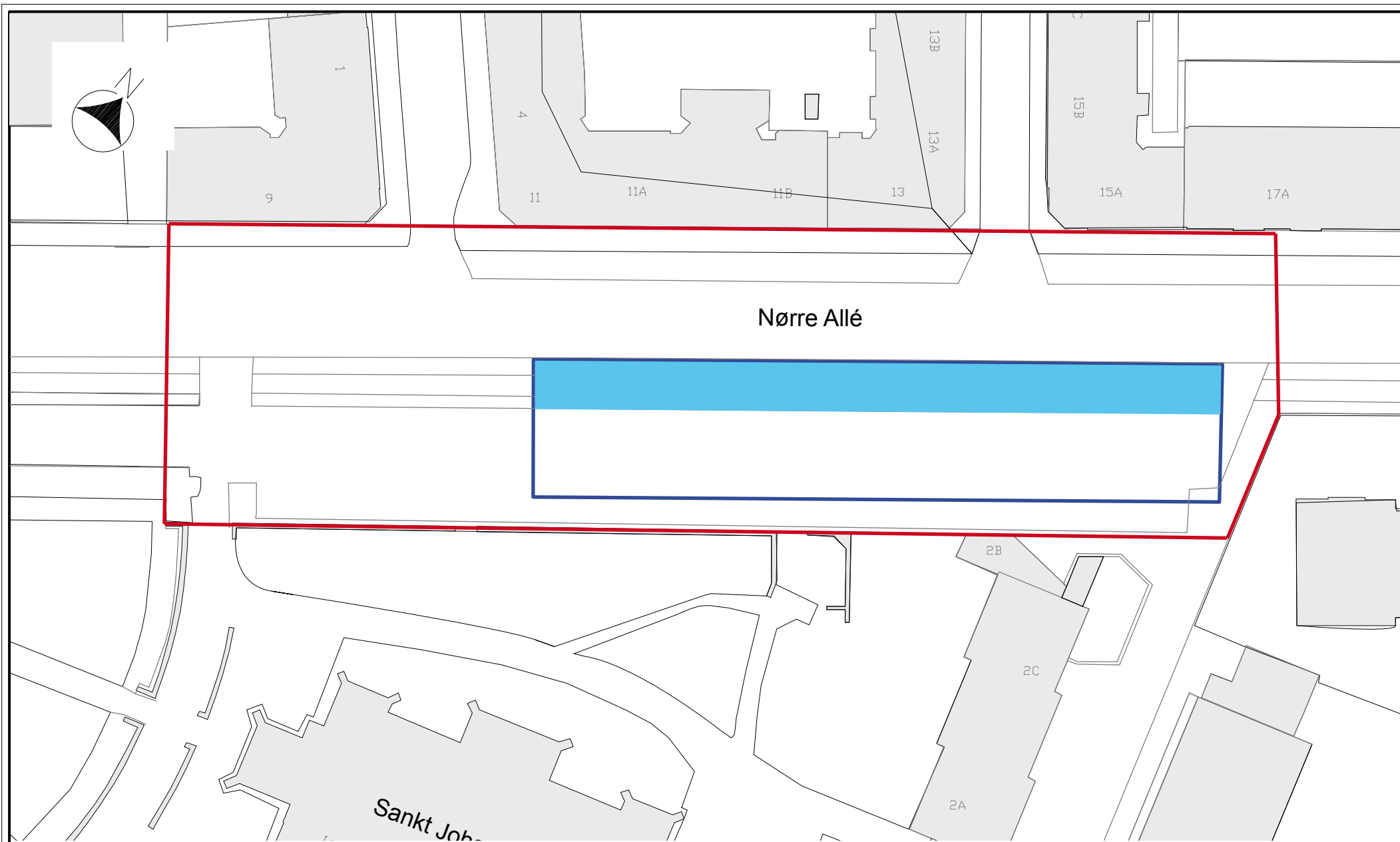
 Zone for mulig p-terminal

 P-hus areal


 Område der bliver berørt af etablering af p-anlæg

Bilag 4: Under Elmene - placering af anlæg
Mål: 1:500






Signaturforklaring

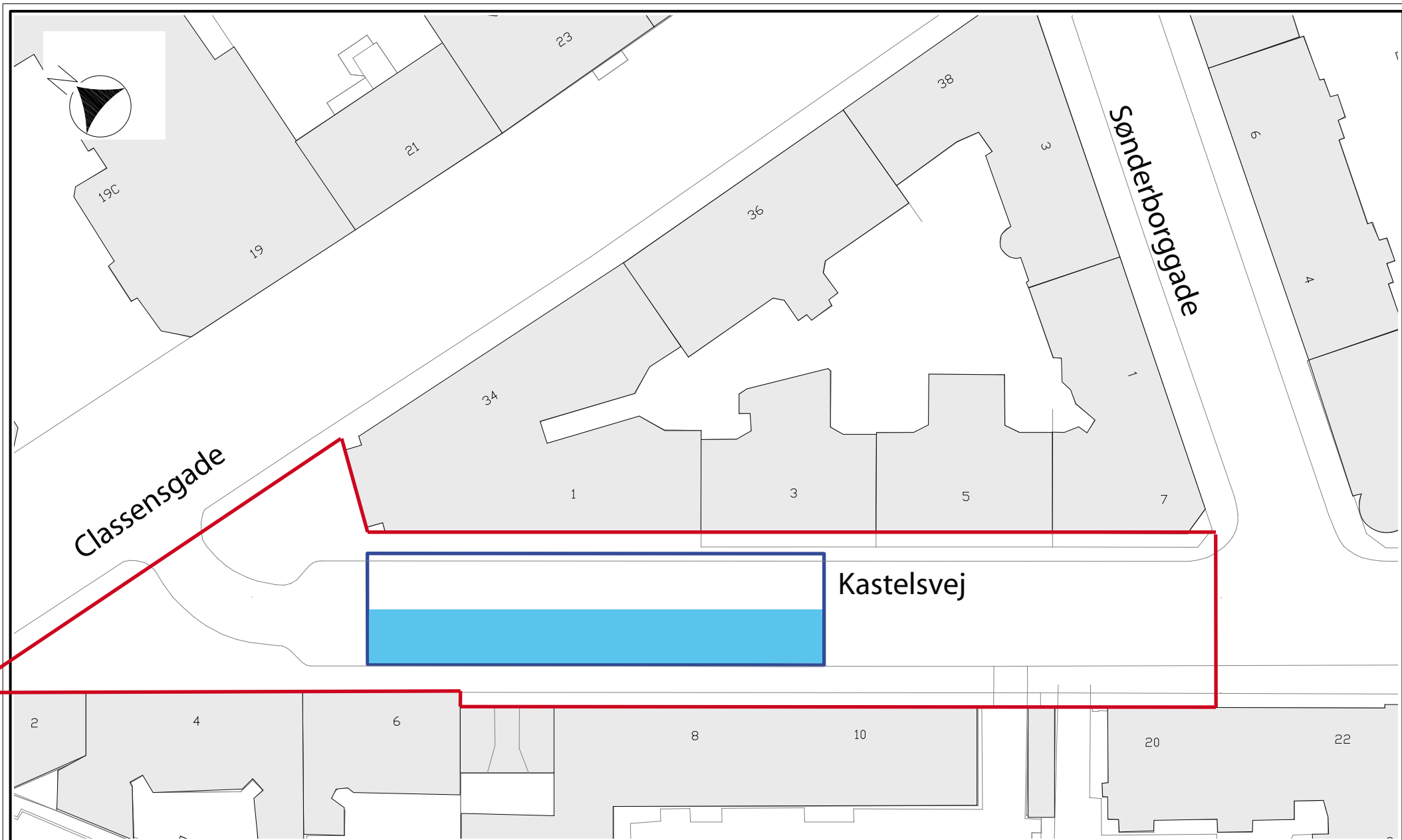
 Zone for mulig p-terminal

 P-hus areal


 Område der bliver berørt af etablering af p-anlæg

Bilag 5: Nørre Allé - placering af anlæg
Mål: 1:500






Signaturforklaring

 Zone for mulig p-terminal

 P-hus areal

 Område der bliver berørt af etablering af p-anlæg

Bilag 6: Kastelsvej - placering af anlæg
Mål: 1:500

