

## Notat

### Bilag 6 Faktaark om parkeringskapacitet og metro

23. marts 2020

Bilaget viser de nuværende forhold i Middelalderbyen i nedenstående rækkefølge;

Sagsnummer  
2020-0039445

Dokumentnummer  
2020-0039445-7

- Tabel 1: Private parkeringsanlæg i området omkring middelalderbyen
- Figur 1: Afstand til/fra parkeringshuse i Middelalderbyen
- Figur 2: Afstand til/fra Metroens stationer i Middelalderbyen
- Figur 3: Placering af eksisterende parkeringspladser reserveret til erhvervskøretøjer
- Figur 4: Tæthed af boliger i Middelalderbyen
- Figur 5: Hoteller i Middelalderbyen

#### Tabel 1: Private parkeringsanlæg i området omkring middelalderbyen

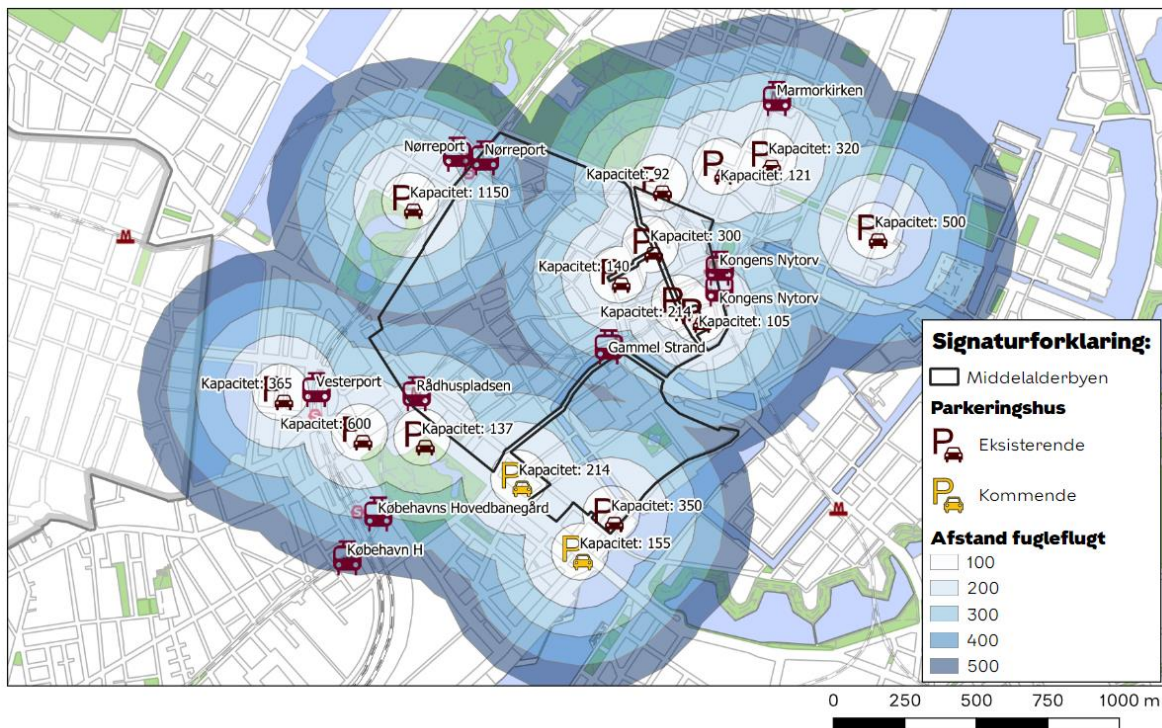
Der ligger en række offentligt tilgængelige P-huse og -kældre samt større parkeringsanlæg i og omkring Middelalderbyen.

Navn	Kapacitet
Asylgade	105
Magasin	214
Jeudan	300
Illum	140
Adelgade	92
H.C. Andersens Boulevard	137
Dronningens Tværgade	320
Israels Plads	1.150
Landgreven	121
Nyropsgade	365
Axel Towers	600
Blox	350
Ofelia Plads	500
<b>I alt</b>	<b>4.394 pladser</b>

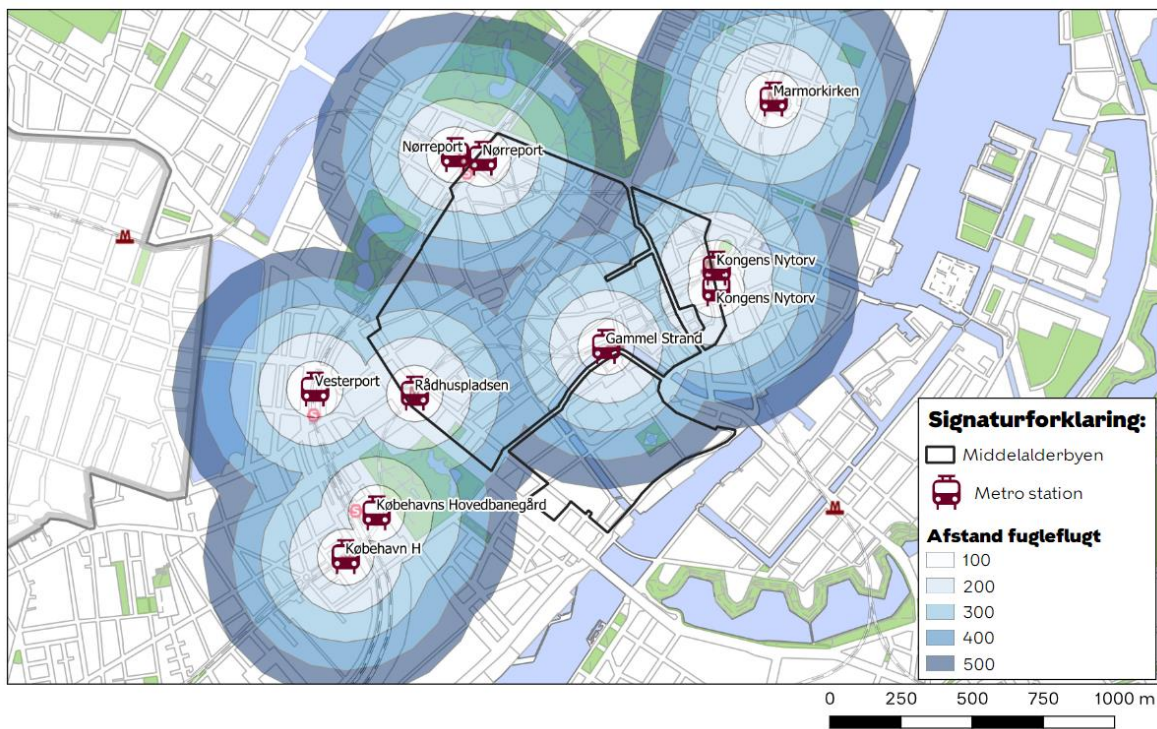
Plan, Analyse, Ressourcer og  
CO<sub>2</sub>-reduktion Kommunal  
udvikling  
Njalsgade 13  
Postboks 348  
2300 København S

EAN-nummer  
5798009809452

**Figur 1: Afstand til/fra parkeringshuse i Middeldalderbyen**

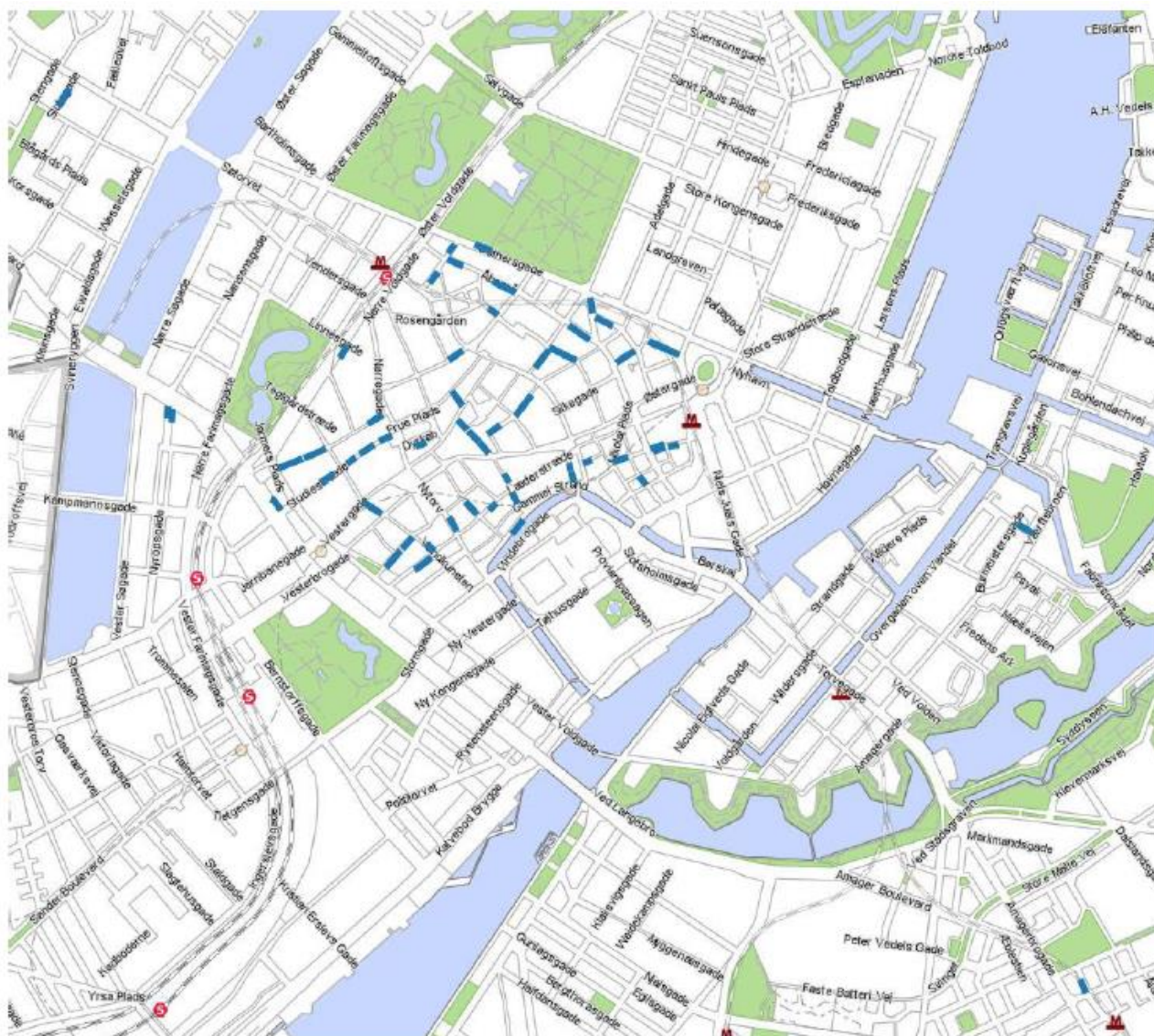


**Figur 2: Afstand til/fra Metroens stationer i Middeldalderbyen**

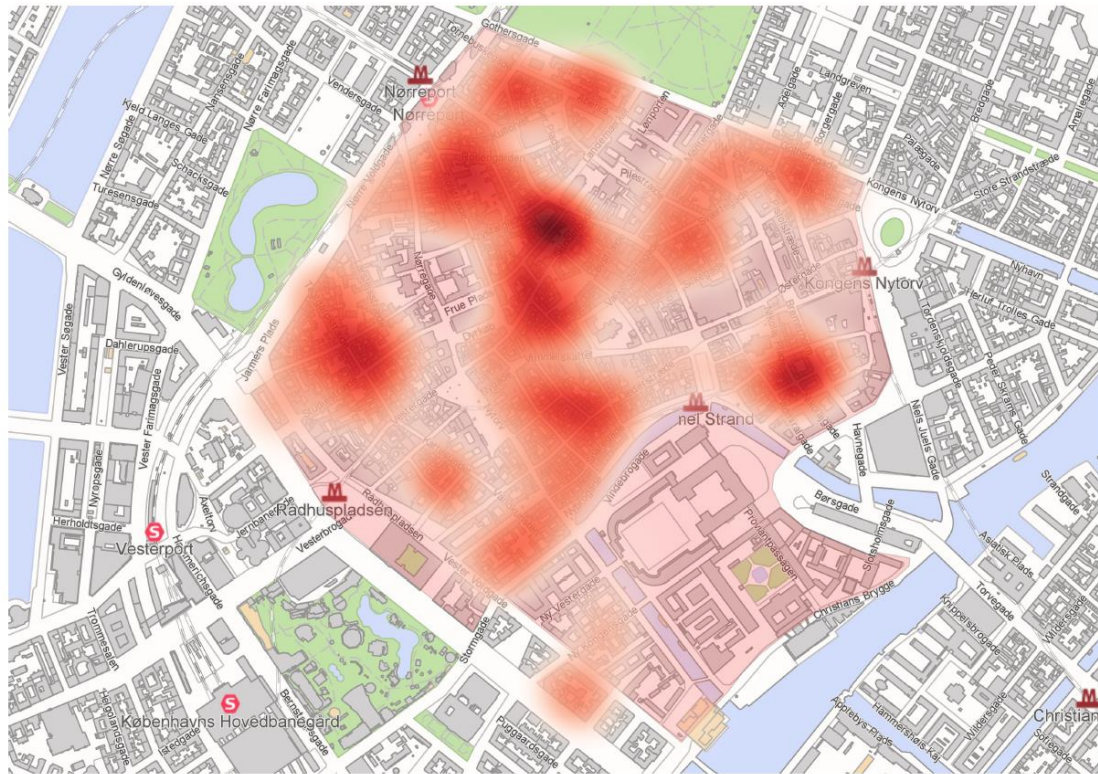


**Figur 3: Placering af eksisterende parkeringspladser reserveret til erhvervskøretøjer**

Kortet viser placeringerne af de eksisterende parkeringspladser reserveret til erhvervskøretøjer.



**Figur 4: Tæthed af boliger i Middellalderbyen**



**Figur 5: Hoteller i Middellalderbyen**

