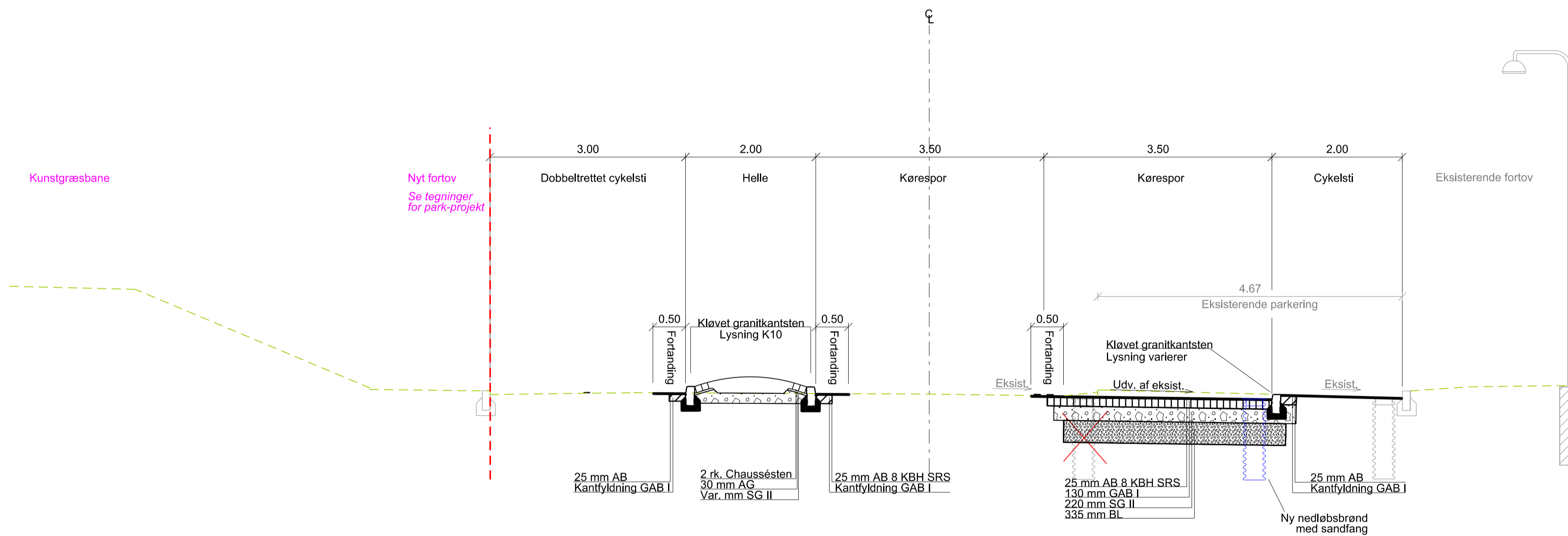
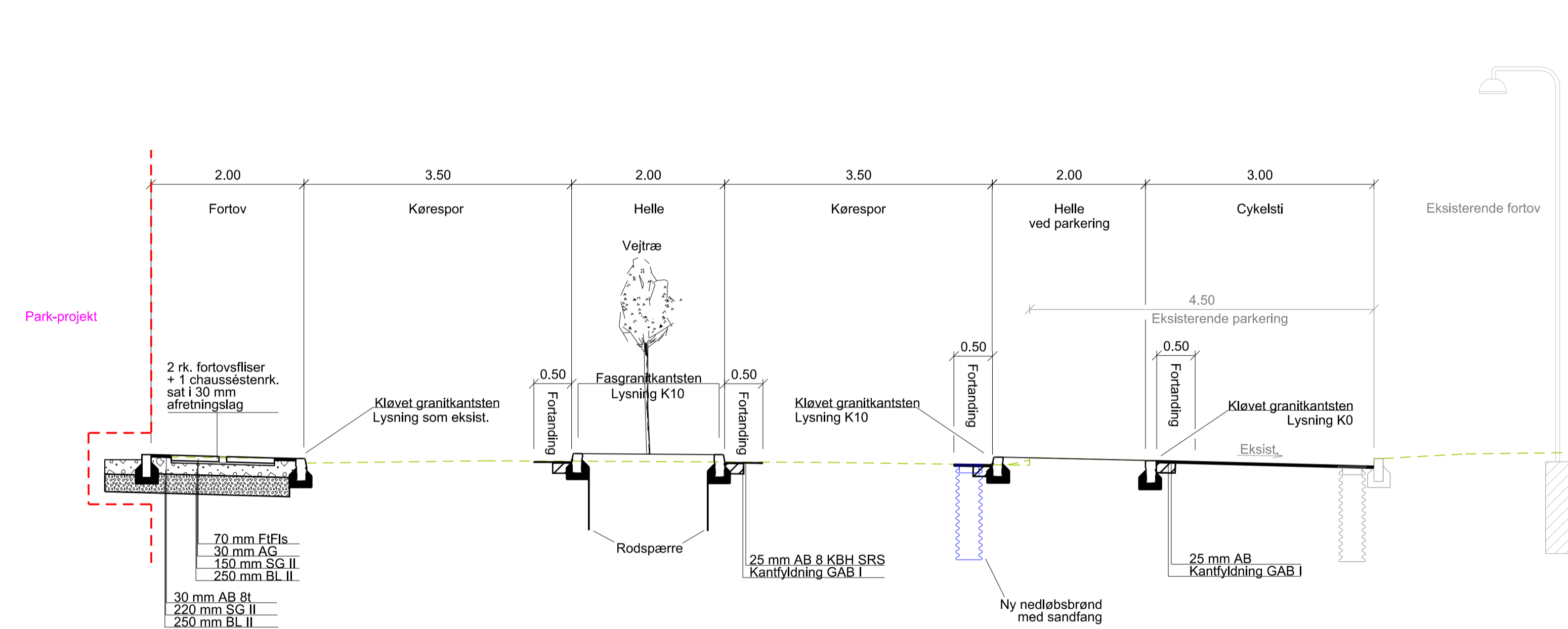


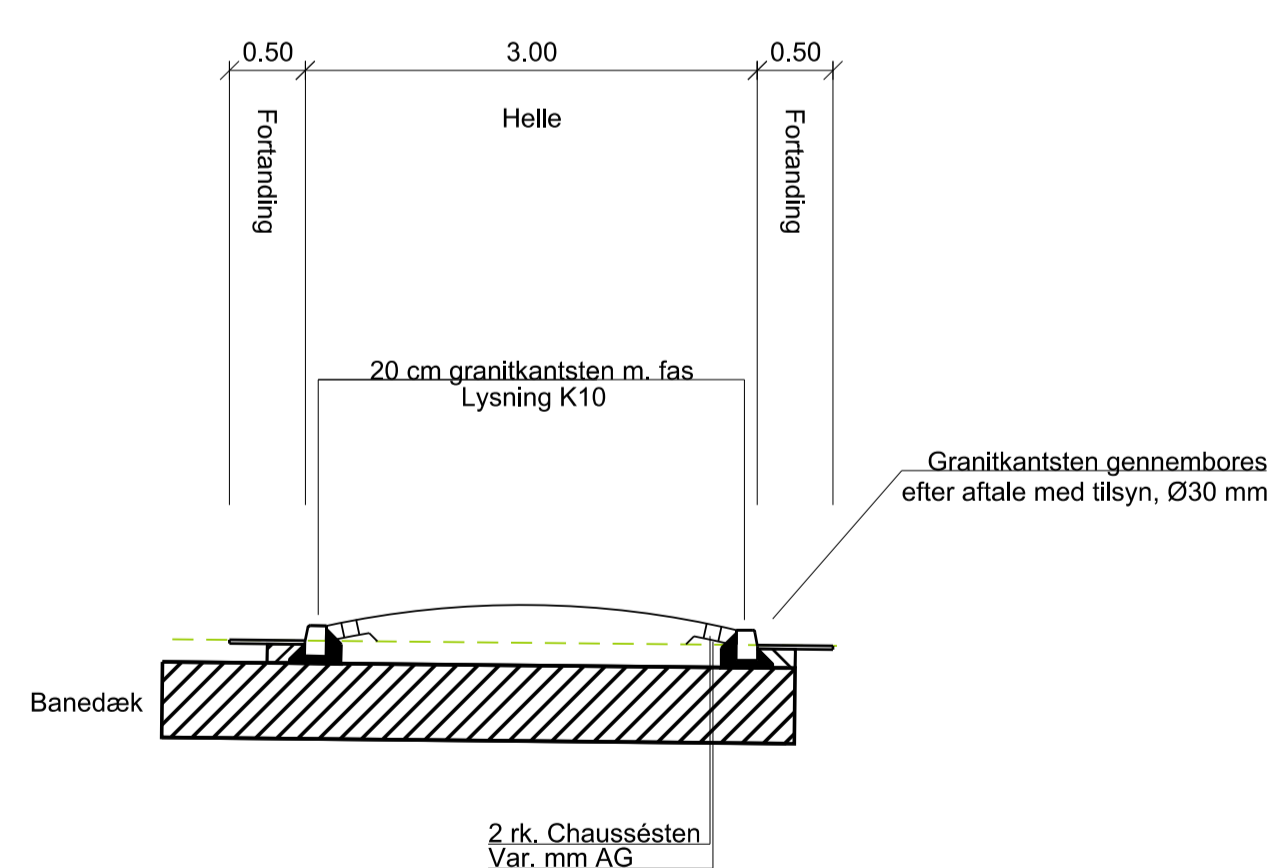
Snit A-A - Dobbeltrettet cykelsti og vejudvidelse



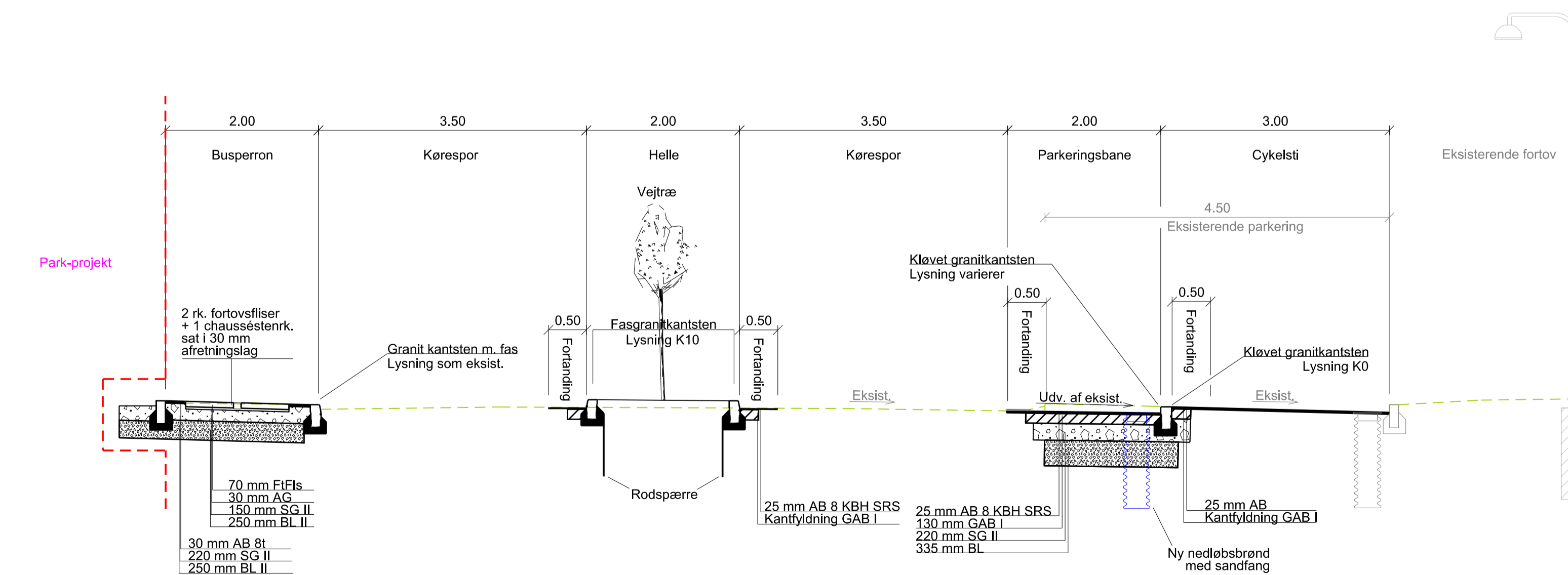
Snit B-B - Fortov, midterhelle og helle ved parkering



Snit C-C - Helle over banedæk



Snit D-D - Busperron, midterhelle og parkeringsbane



Signaturforklaring:

- Projekteret
- Eksisterende forhold
- Eksisterende terræn
- Afgrænsning af vejprojekt i Se relevante tegninger for park-projekt
- Asfalfag
- Stålbilgrus
- Bundsikring

Henvisninger:

For opbygning i træbæde og plantebede i heller se tegn. 17 4022-16 Opbygninger plantede vej

Noter:

Ubenaævnte mål er i m.
Kantsten ved busperroner udføres som granitkantsten m. fas i 12 m længde
Lysning K10 angiver kanstenslysning 10 cm
Underbund forudsat til 40 MPa, hvis der ved udgravning findes dårligere forhold, skal vejopbygning revurderes

| Rev. | Dato | Tegn. | Godk. | Revisiøntekst | Rev. | Dato | Tegn. | Godk. | Revisiøntekst |
|------|-------|-------|-------|---|------|------|-------|-------|---------------|
| A | 20.11 | EMHA | KIMA | Opdateret efter granskning, Snit C-C tilføjet | | | | | |

Københavns Kommune Afdelingen for Mobilitet, Klimatilpasning og Byvedligehold
Teknik- og Miljøforvaltningen Islands Brygge 37 Tlf: 33 66 33 66
2300 København S E-mail: anlægsudførelse@tmf.kk.dk

BOGL Tranevej 16, 3. sal 2400 KBH NV www.bogl.dk **ORBICON** LindeÅlto 2 2630 Tårup www.orbicon.dk

| | | | |
|--|---|-------------------------|---------------------------|
| Kulbaneparken Hovedprojekt (Etape 2) | Projektnr.: 00140 Projektforanstaltning: EMHA | Udarbejdet af: TWER | Godkendt af: CORP |
| Vejprojekt Tværsnit | Projektleder i Københavns Kommune: Karsten Kappel Sørensen - karsor@kk.dk | Projektdato: 30.09.2020 | Tegningsnr.: 15 4022-5 A6 |

Skitseprojekt Ikke Udgivet Tilrettet efter granskning 07.12.21