
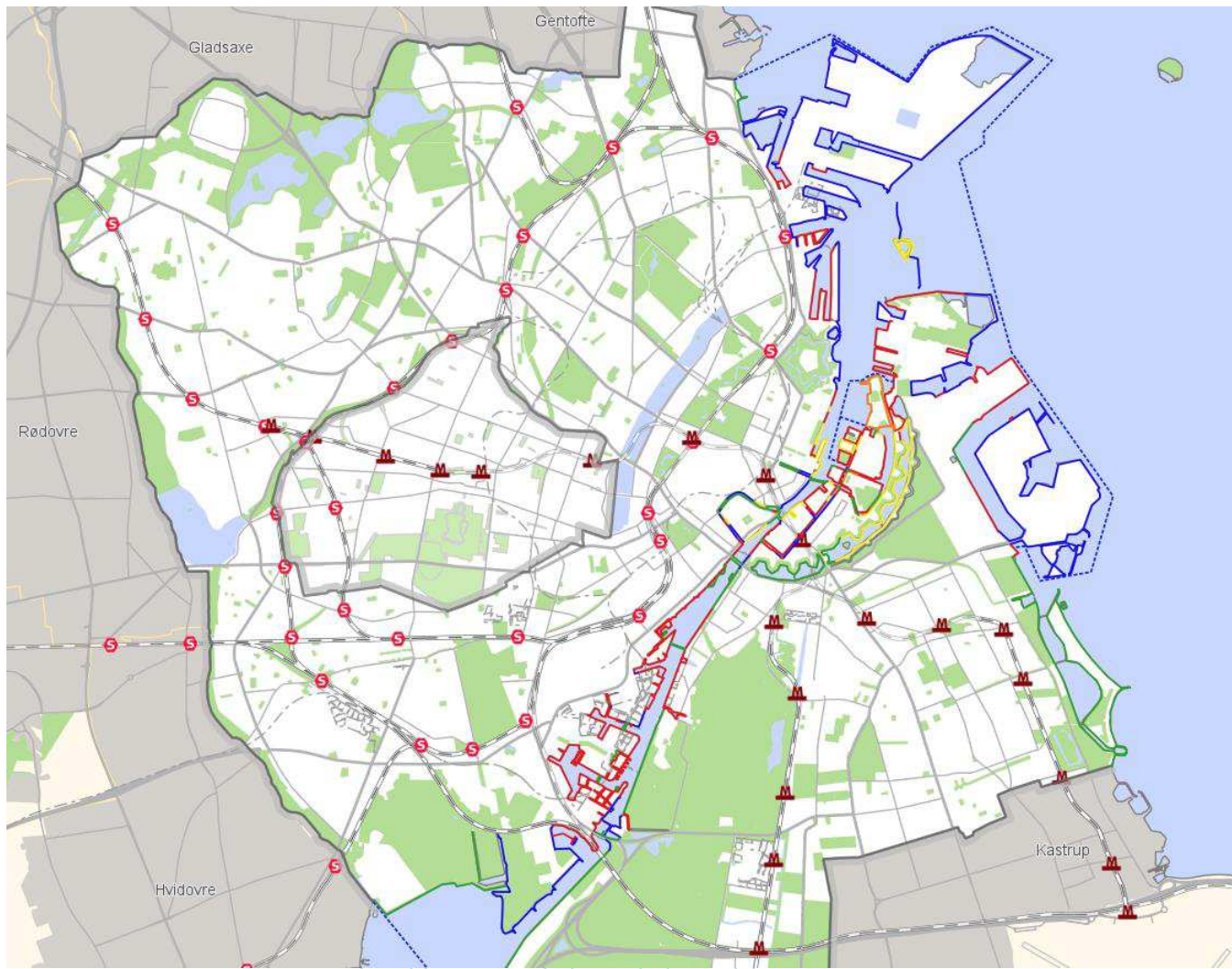


# Workshop om udvikling af havnen




Lars Anker Angantyr og Mira Kirk Hedemann, Kultur og Fritidsforvaltningen

Februar 2019

# Tidsplan 2019

- December 2018: By & Havns bestyrelse vedtog en **ny strategi** for havnen – offentliggøres i løbet af marts 2019
- Januar 2019: KFU temamøde om havnen
- Februar-april 2019: **Workshops** med lokaludvalg, foreninger og andre brugere af havnen
- April-maj 2019: **udkast til udviklingsplan** forelægges Kultur- og Fritidsudvalget
- Juni 2019: **færdig** udviklingsplan forelægges Kultur- og Fritidsudvalget



# Tidligere planer for havnen

- Havneatlas – Basisanalyse, TMF 2011
- Visionen ”En havn af muligheder”, BR 2014
- Kajkant-Katalog, inspirationskatalog 2014
- TMF Udviklingsplan – potentialer, 2015
- KKkort, Den Blå By (internt KK), 2017-2018
- **KFF Workshops om badning i havnen, 2018**
- **By & Havn – ny havnestrategi 2019.**
- **KFF Udviklingsplan for havnen, 2019 .....**

# Kultur og Fritids' vision for havnen

- Havnen skal opleves nær og aktiv
- Anvendes på lige fod med byens parker
- Der mødes vi på tværs af sociale skel, tro etc.
- Havnen er en vigtig del af byens historie og fremtid
- Der er nem og lige adgang
- Havnen understøtter byens sammenhængskraft
- Den er en del af københavnernes gode liv.
- Brugen koordineres bedre mellem brugerne

# Kultur og Fritids' udgangspunkt for dialog

- Mange ønsker **bedre adgang til vandet og nye faciliteter**: Hvad er ønskerne ?
- Der er **for få badesteder** i havnen: Der skal oprettes nye badesteder
- Mange aktiviteter er samlet få steder i havnen: **Aktiviteterne skal fordeles bedre** over hele havnen og spredes over hele året
- Mange samtidige aktiviteter skaber konflikter: Det er brug for øget fokus på **adfærd og god havnekultur**
- Der mangler kendskab til **havnens natur**: Stort potentiale for formidling
- Bred palet af aktører i havnen: **Samskabelse** mellem mange aktører
- Ønsker om **nemmere procedurer**: Bedre samarbejde og bred dialog

# Kultur og Fritids' Udviklingsplan for havnen

- **KFUs udviklingsplan** vil bygge på By & Havns strategi, Kultur- og fritidspolitikken, samt *dialogmøder* med lokaludvalg, forbund og foreninger m.m.
- Et tæt **samarbejde** med By & Havn, TMF .....
- Fokus på den **rekreative brug** af havnen
- Fokus på både **aktiviteter** i havnen og **faciliteter** ved vandet, som kan skabe et bedre byliv



# Hvilke områder dækker henholdsvis strategi og udviklingsplan ?

Begge planer:

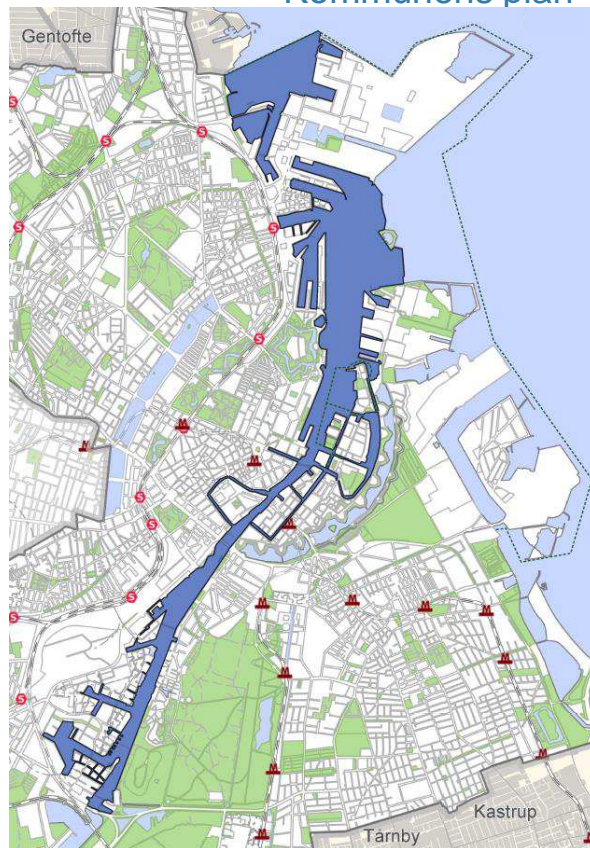
- Den del af Svanemøllebugten, som administreres af By & Havn.
- Havnen fra Trekroner i nord til Slusen i syd.

\*\*\*

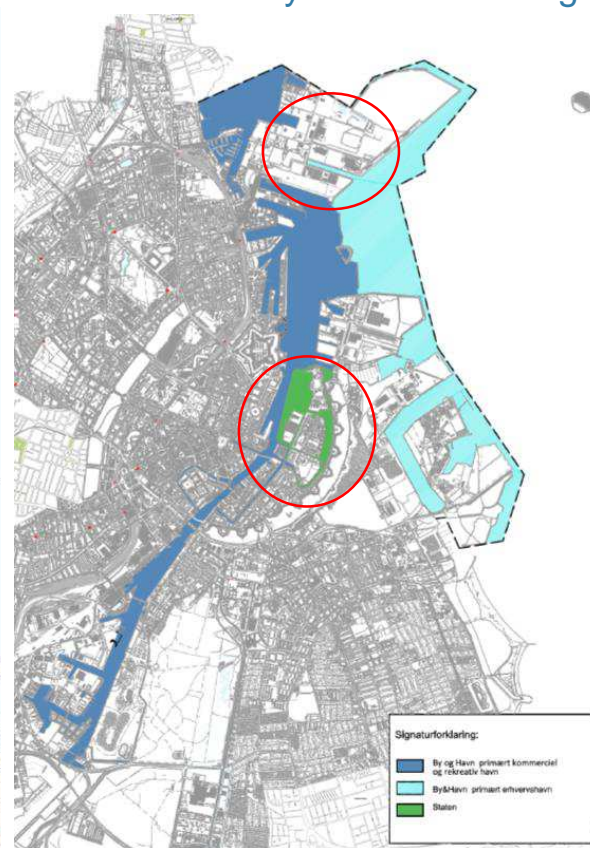
Forskelle:

- Kommunens plan dækker også området omkring Holmen, som administreres af staten og forsvaret.
- By & Havn administrerer også det kommercielle område uden for Trekroner.

Kommunens plan



By & Havns strategi



## 2. Status for badning i havnen

- Der blev afholdt en række workshops med diverse aktører efteråret 2018
- Kortlægning af aktiviteter i havnen 2018
- 27. Februar 2019: KFU-møde om badning i havnen, hvor der præsenteres forslag til den videre proces frem til budgetforhandlinger 2020.
- 2020-2023: Nye badesteder ????



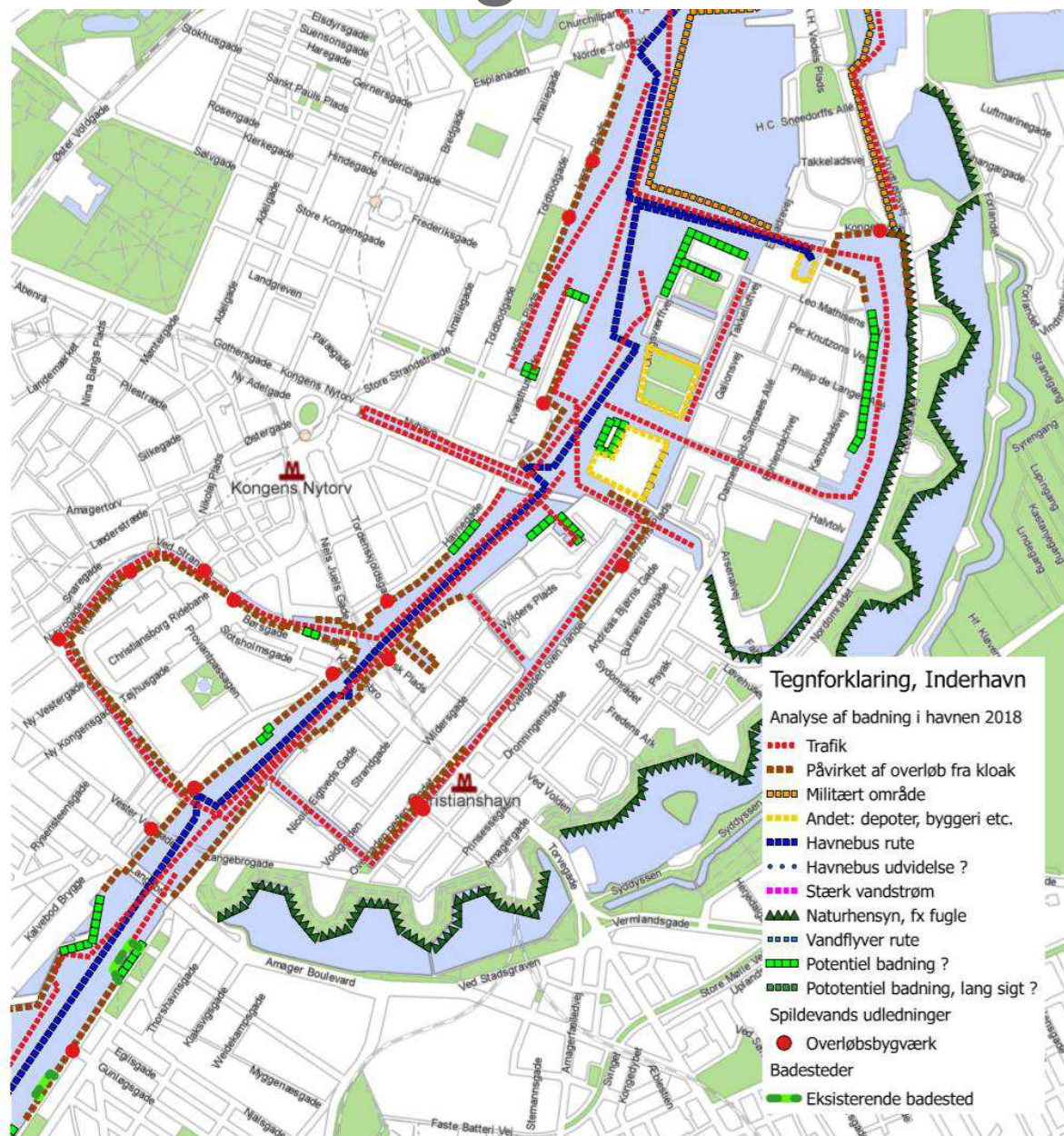
# Analyse af bademuligheder 2018

## Kortlagt:

- Overløb fra kloak
- Trafik:
- Kanaltours
- Havnebus
- Vandfly
- Turbåde / leje
- Militære områder
- Sedimentdepoter
- Byggeri
- Stærk strøm
- Naturhensyn
- Lavt vand

Restområder =

Potentiale for badning



# Konklusioner fra workshops 2018

- Havnen skal deles mellem **mange aktører**
- Ingen badning i **kanalerne**, ved havnebusser m.m.
- En form for **adskillelse** mellem badning og sejlads
- **17 steder med potentiale** for badning nu + 7 andre mulige
- Mange er **private kajejere** + By & Havn .....
- Fokus på sammenhæng med **byrum og byliv**



# Fokus for udviklingsplan ?

## Aktiviteter i havnen

- De gratis glæder (gå, løbe, svømme, fiske)
- Foreninger (kajakker, sejlere .....
- Events (Jazz, Kulturhavn, CPH Light Festival)
- Kommercielle (GoBoat, Vandpolo, Canaltours .....

## Faciliteter i havnen

- Små nye tiltag (adgang og ophold)
- Nye typer af faciliteter (multifunktion)
- Større projekter (Kbh-identitet - branding)

# Hvad er jeres ønsker til havnen?

## 3. Runde om:

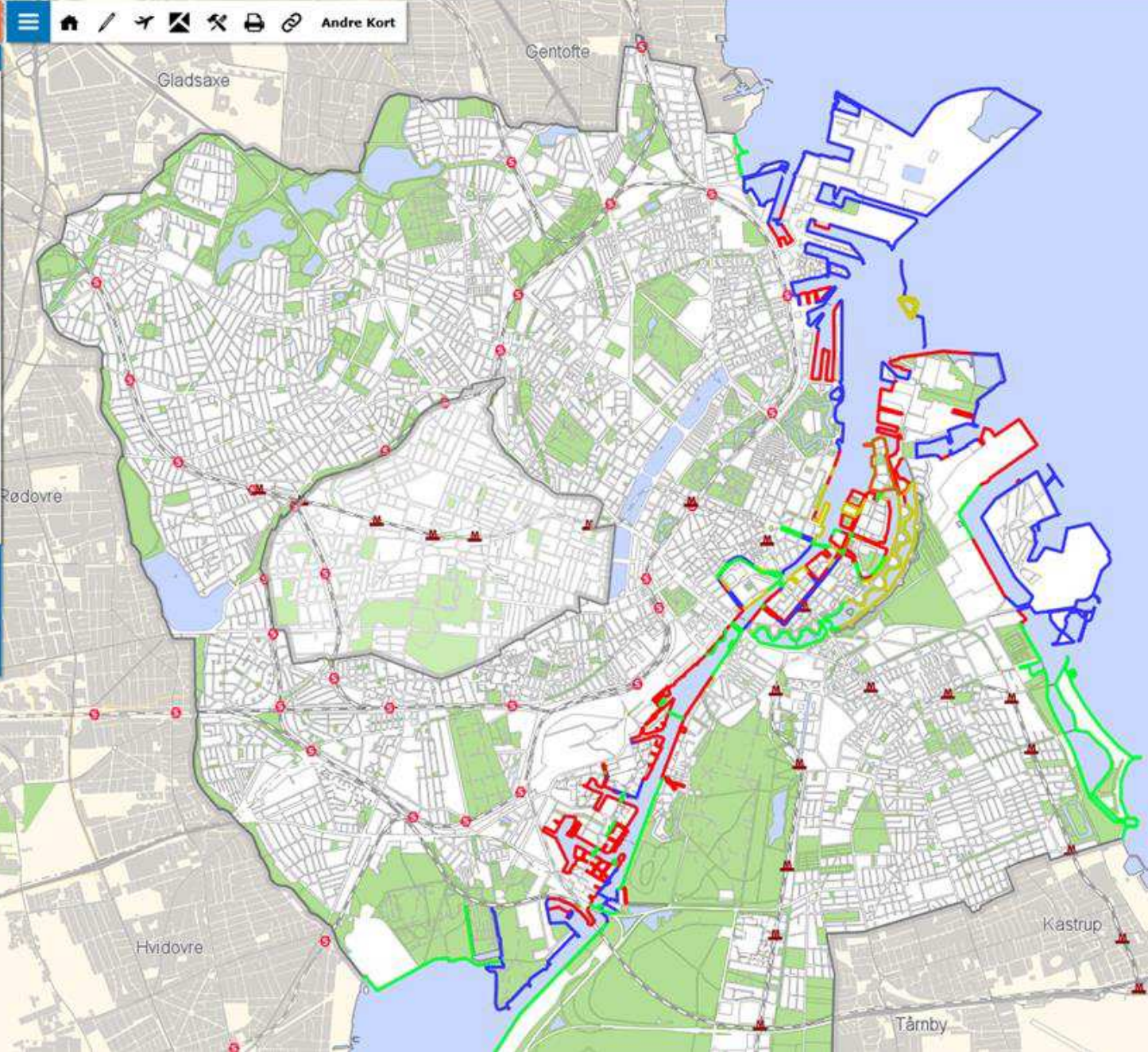
1. Hvad går godt i havnen og hvad kan gøres anderledes ?
2. Hvilke aktiviteter vil vi gerne have mere af ?
3. Hvilke faciliteter mangler vi i havnen ?

## 4.0 Åben debat .....

## 5.0 Det videre arbejde: KFFs planer, By & Havn, nye fora



- Havneatlas
- Havnetrafik
- Byudvikling
- Adgang til vandet
- Beredskab olie
- Ejerforhold af kajkanter 2019
- Københavns Kommune
- Staten
- Forsvaret
- By og Havn
- Privat ejer
- Ejerforhold landareal
- Ejerforhold vandareal
- Kajnumre i København
- Kysttyper
- Vegetation i Københavns havn
- Vandstandsscenario / højvande
- Spildevand
- Kystkortlægning - Kystens fysik**
- Kystkortlægning - Naturværdier**
- Kystkortlægning - Planer**
- Kystkortlægning - Kulturværdier**
- Kystkortlægning - Sport og fritid**



## Forslag til nye tiltag fra Lokaludvalg

Vægtning /  
stemmer

1. Opsyn på vandet (noget andet en Politiet)	4
2 En nordlig havnering eller pendulfærge	6
3. Flere toiletter langs havnen	5
4. Cykelbro ved Slusen	3
5. Lige niveau mellem vand og kajkant (færre høje kajkanter)	6
6. Krydstogtsskibene ud af havnen – Forureningen ud af havnen + mere rekreativ plads	5½
7. Badezone i Indre By med gode stiger	2
8. Affaldshåndteringen langs kajkanten skal håndteres bedre	4
9. App med info om havnen	2
10. Anløbssted/ p-plads for småbåde hvor man kan komme let op og ned af vandet	5
11. Vinterbadning	4
12. Adgang langs vandet hele vejen rundt i havnen	7
13. Rekreativ udvikling ved de nye broer	3
14. Nedrivning af hegn ved Havnebadet Islands Brygge	5