

Bæredygtighedsværktøjet formulerer 26 initiativer under seks temaer, som bygger på de tre hovedbegreber: social, økonomisk og miljømæssig bæredygtighed. Dette er et prioriteringsskema, hvor 3-5 initiativer, som er særligt relevante for lokalplanen, er udvalgt i samarbejde mellem bygherrerne og forvaltningen.

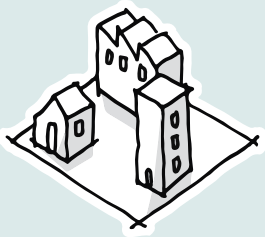
## SOCIAL ØKONOMI MILJØ

	 Blandet by /tryghed	 Kvalitet af byrum	 Cirkulært byggeri	 Klimasikring	 Mobilitet og energi	 Natur
Analyse af stedet	1.1 Blandet boligmasse og ejerformer <input type="checkbox"/>	2.1 Attraktive udearealer <input checked="" type="checkbox"/>	3.1 Eksisterende konstruktioner <input type="checkbox"/>	4.1 Mindre varmeopbobling <input type="checkbox"/>	5.1 Attraktive forbindelser <input checked="" type="checkbox"/>	6.1 Eksisterende grønne og blå strukturer <input type="checkbox"/>
	1.2 Udvidet borgerinddragelse <input type="checkbox"/>	2.2 Plads til midlertidighed <input type="checkbox"/>			5.2 Reduktion af transportbehovet <input type="checkbox"/>	6.2 Bynatur med merværdi <input type="checkbox"/>
Anvendelse	1.3 Tryghedsskabende fællesfunktioner <input type="checkbox"/>	2.3 Nærgenbrugs- og byttestationer <input type="checkbox"/>			5.3 Lavere energi- og ressourceforbrug <input type="checkbox"/>	6.3 Frihold naturarealer <input type="checkbox"/>
	1.4 Variation i bygningers udformning og funktion <input type="checkbox"/>		3.2 Mulighed for omdannelse <input type="checkbox"/>		5.4 Etablering af solenergianlæg <input type="checkbox"/>	
Omfang og placering						
Ydre fremtræden	1.5 Indbydende kantzoner <input type="checkbox"/>		3.3 Materialer med lav miljøpåvirkning <input type="checkbox"/>			
Ubebyggede arealer og bil- og cykelparkering	1.6 Trygge passager <input checked="" type="checkbox"/>	2.4 Bolignær og logisk affaldssortering <input type="checkbox"/>	3.4 Multifunktionelle byrum <input checked="" type="checkbox"/>	4.2 Genbrug af regnvand <input type="checkbox"/>	5.5 Attraktiv cykelparkering <input type="checkbox"/>	6.4 Mere biodiversitet <input type="checkbox"/>
					5.6 Parkering til el-, brint- og delebiler <input type="checkbox"/>	

# BÆREDYGTIGHEDSBILAG

## Socia

Blandet by  
/tryghed




### Opsummering af tema:

Der arbejdes med tryghed ved synlighed og belysning af gader, pasager, overgange samt portåbninger. Adgangsforhold indrettes med henblik på at understøtte beboernes tilknytning og nabolik. Passager og friarealer, herunder arealer til cykelparkering og renovation udformes, så de indbyder til ophold og aktiviteter for forskellige beboergrupper. Adgang til bebyggelsen placeres fra gaden, så beboerne opleves som en integreret del af livet i lokalområdet. Der anvendes belysning i byrum til at skabe tryghed og forlænge mulighed for ophold efter mørkets frembrud. Der vil være fokus på både at skabe en tryk og overskuelig Metroplads samtidig med at atmosfæren på pladsen skal indbyde til rekreativt ophold for større og mindre grupper af borgere.

## Socia

Kvalitet  
af byrum

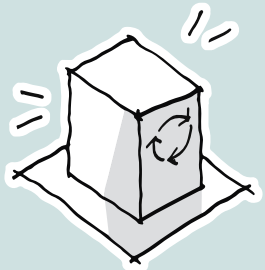


### Opsummering af tema:

Metropladsen udformes som bydelsplads for de umiddelbare naboer og for et større område. Herligheden ligger ved pladsens direkte kontakt til Fordgraven samt mange brugere på grund af metro, erhvervshuse og et stort opland af boliger. Mikroklimatet er en afgørende faktor for pladsens succes og både pladsen samt tilstødende bygninger vil nøje udformes med dette for øje. De mest attraktive steder ift. sol-, støj- og vindforhold friholdes til ophold, og træer og beplantning placeres hensigtsmæssigt ift. sol-, støj- og vindforhold. Forbindelserne mellem Metroplads og andre rekreative udearealer styrkes ved træplantning. Metropladsen udformes med præcist definerede zoner til henholdsvis rekreativt ophold, transit, kantzoner og midlertidige aktiviteter.

## Økonom

Cirkulært  
byggeri



### Opsummering af tema:

Metropladsen udformes til korte og længerevarende ophold og med områder egnet til aktiviteter som markedsdage og sportsdage.

Der indtænkes flere anvendelsesmuligheder, når der designs opholdsrum og indtænkes bynatur. En vis del af cykelparkering integreres i bede eller siddekanter.

## Økonom

Klimasikring



### Opsummering af tema:

---

---

---

---

---

---

---

---

## Miljø

Mobilitet  
og energi



### Opsummering af tema:

Lokalplan om rådet og området omkring metrostationen bliver et infrastrukturelt omdrejningspunkt for både gående, cyklende og kørende til og fra den kollektive transport samt for børn i transit til og fra skole gennem området. Der er særligt fokus på attraktive, grønne og sikre forbindelser for de bløde trafikanter, som skal bindes sammen med de eksisterende cykelstier og grønne ruter. Der indarbejdes mulighed for en stiftforbindelse på tværs af den barriere, som Sjællandsbroen/Sydhavnsgade udgør.

## Miljø

Natur



### Opsummering af tema:

---

---

---

---

---

---

---

---