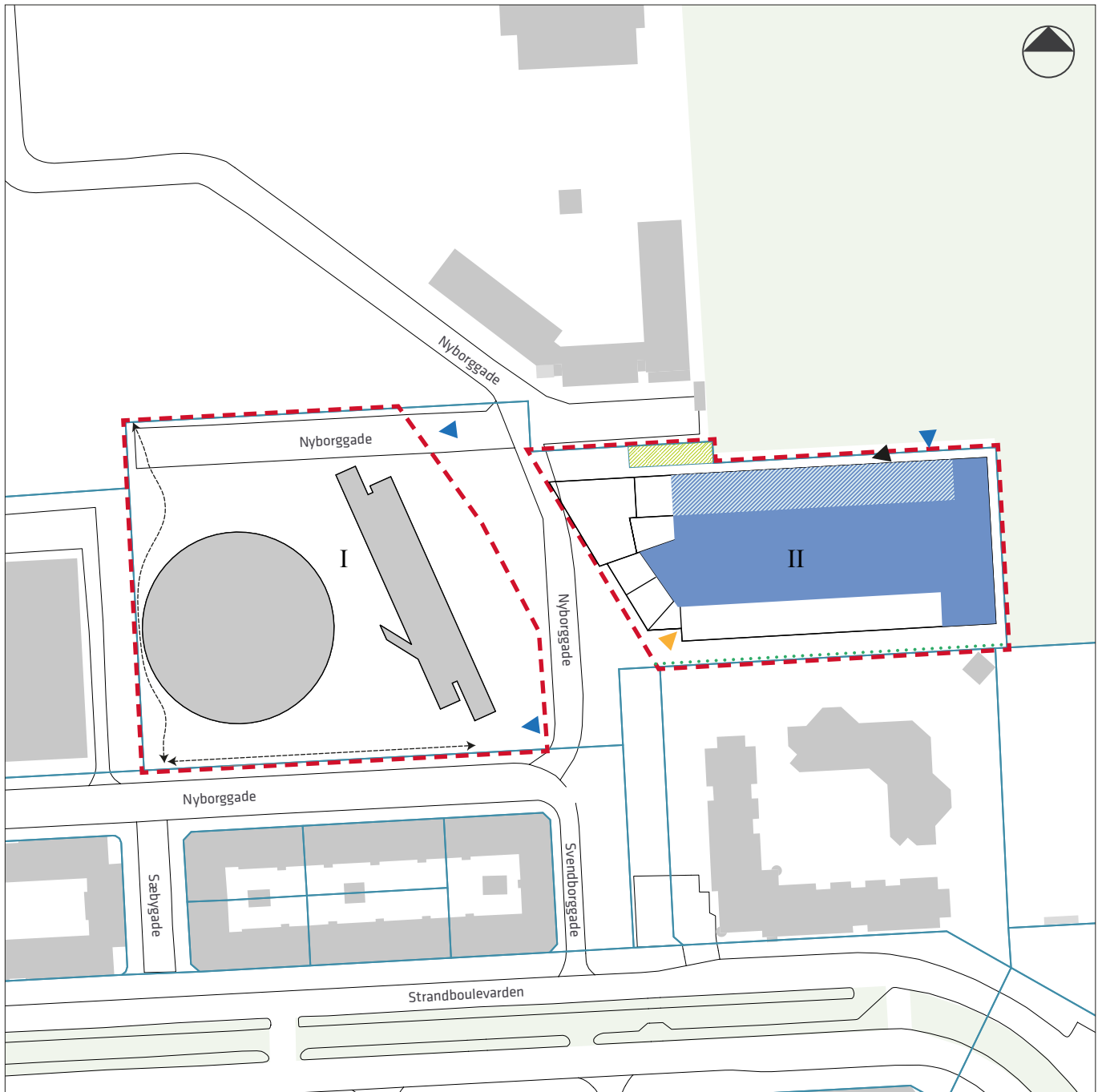


Tegning nr. 3 - Vejforhold, stier og parkering



--- Lokalplanens afgrænsning

— Matrikelskel

I II Underområder


▨ Bilparkering på terræn

■ Overdækket bilparkering på terræn

▨ Overdækket cykelparkering på dæk over bilparkering

⋯ Sti

↔ Forbindelse

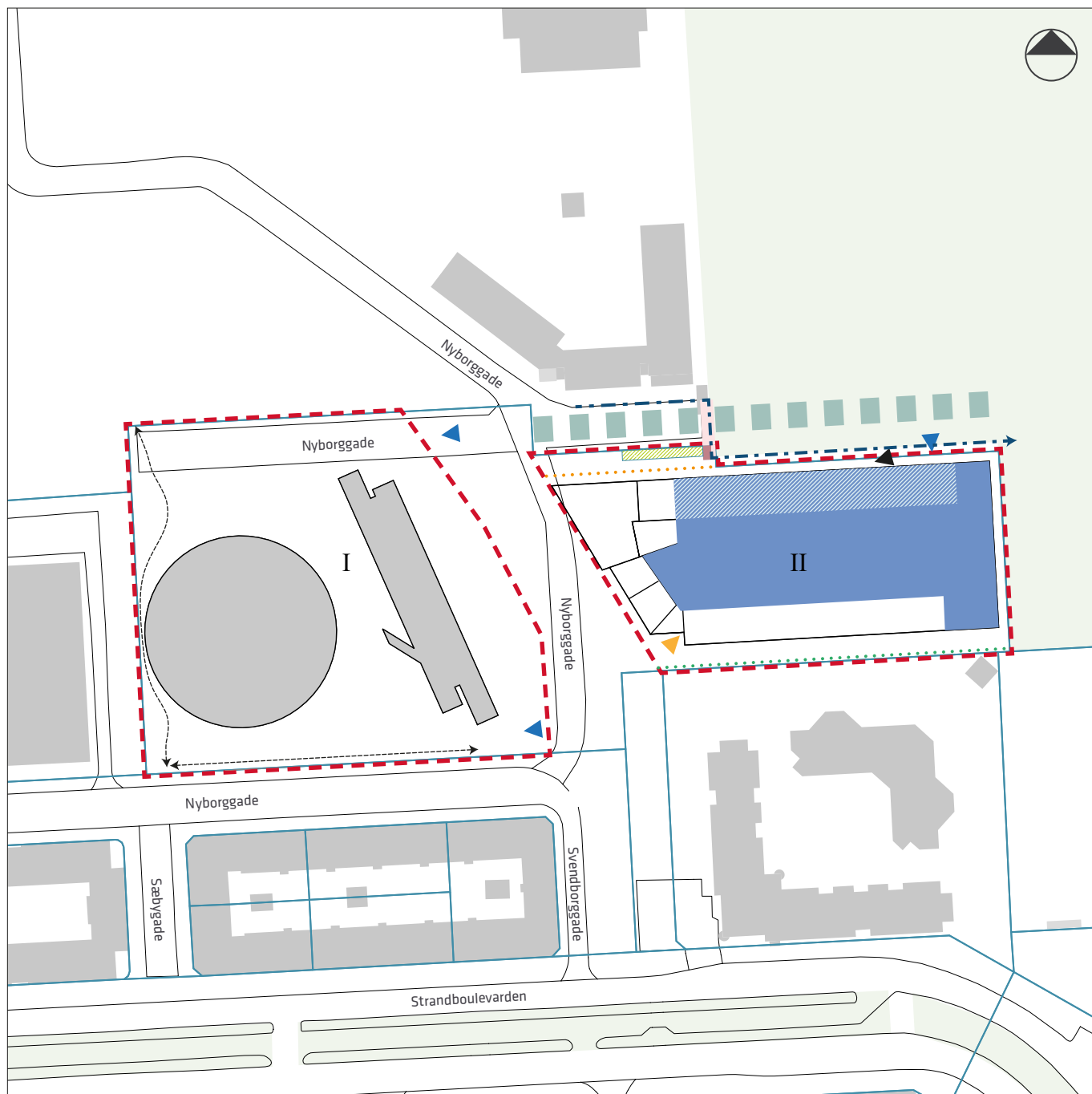


▶ Overkørsel

▶ Adgang for gående til p-kælder

▶ Adgang for cyklende

Revideret tegning nr. 3 - Vejforhold, stier og parkering



--- Lokalplanens afgrænsning

— Matrikelskel

I II Underområder

▨ Bilparkering på terræn

■ Overdækket bilparkering på terræn

▨ Overdækket cykelparkering på dæk over bilparkering

⋯ Sti

↔ Forbindelse

■ Areal til stikrydsning

0 20 40 60 80 100 m

■ Areal til stikrydsning (lokalplan 545)

▨ Privat fællesvej (lokalplan 545)

--- Dobbelrettet cykelsti (lokalplan 545)

⋯ Fortov

▶ Overkørsel

▶ Adgang for gående til p-kælder

▶ Adgang for cyklende