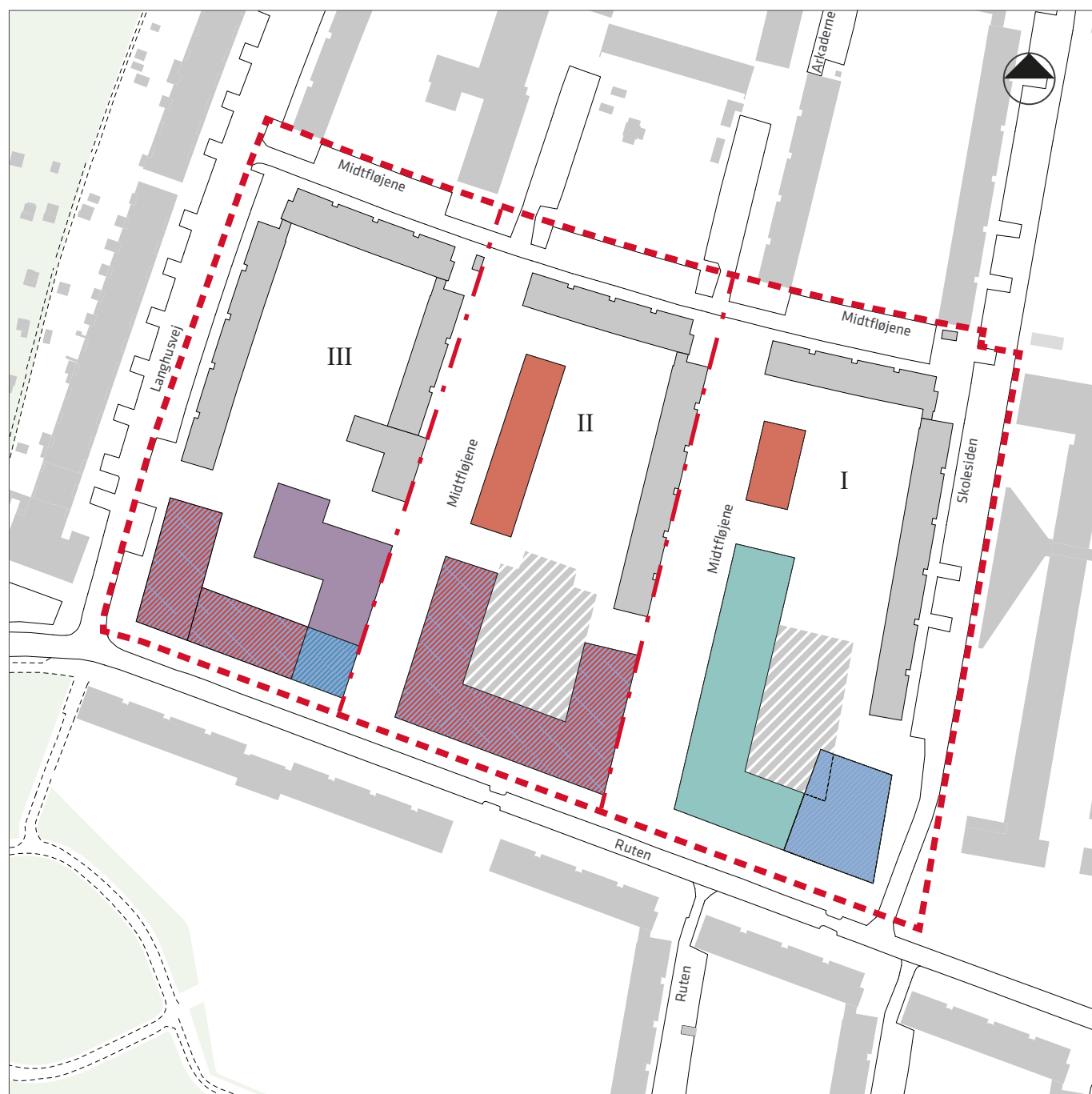


## Tegning nr. 2 - Anvendelse



— — — Lokalplanens afgrænsning

- · - · - Grænse mellem underområder

I - III Underområder

■ Institution

■ Bolig

■ Plejecenter med mulighed for erhverv  
m.m i stueetagen

■ Plejecenter med publikumsorienteret  
erhverv i stueetagen

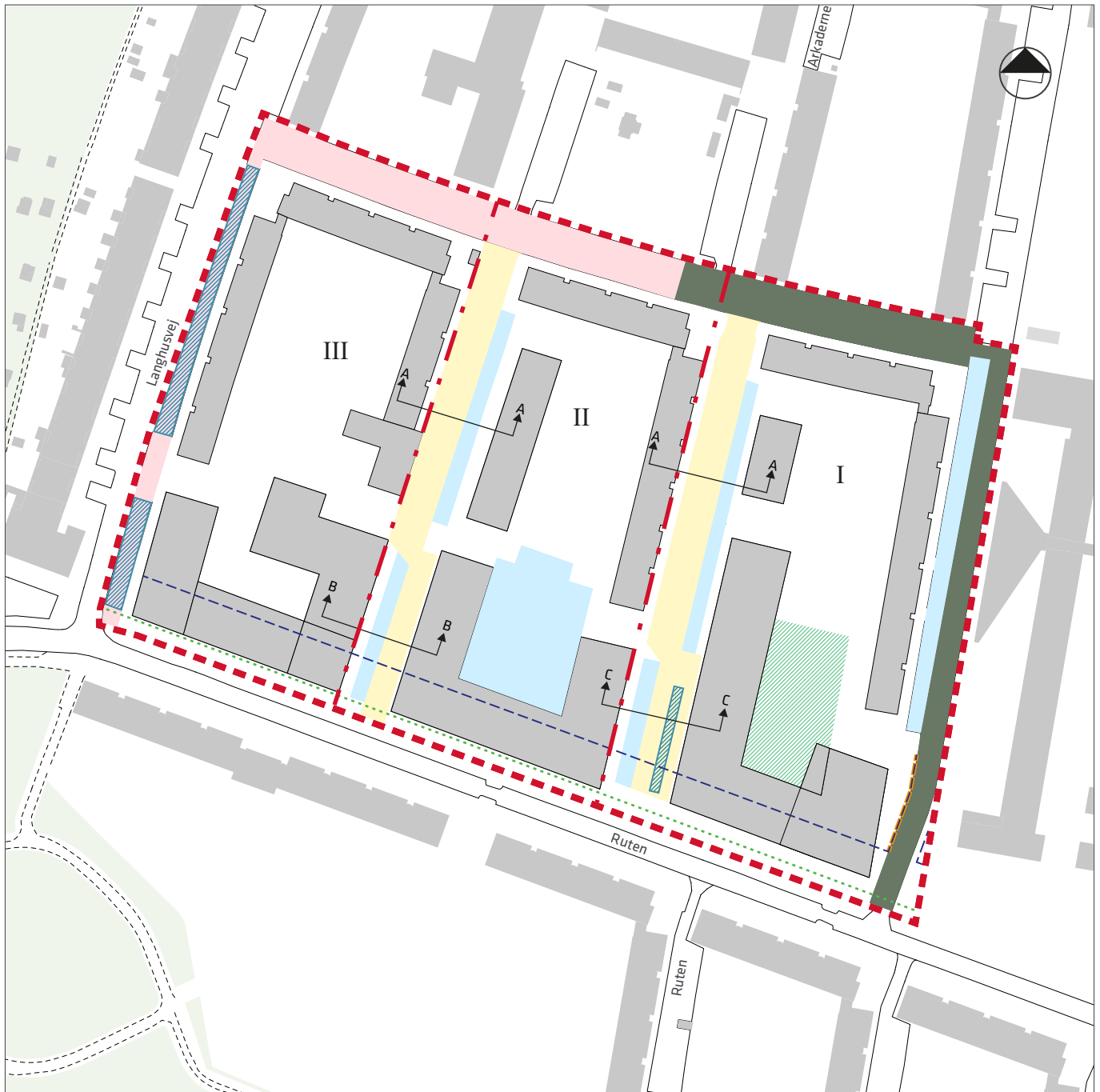
■ Bolig med mulighed for erhverv i stueetagen

■ Bolig med mulighed for erhverv i stueetagen  
eller mulighed for institution

■ Omtrentlig afgrænsning af parkering og kørselsareal  
med friarealer ovenpå

0 20 40 60 80 100 m

# Tegning nr. 3 - Vejforhold, friarealer og stier



— — Lokalplanens afgrænsning

- · - Grænse mellem underområder

I - III Underområder

■ Eksisterende vejlinje der opretholdes

■ Udlægges til vej -nyt vejprofil

■ Udlægges til vej -eksisterende vejprofil

■ Parkering på vejareal

■ Omtrentlig afgrænsning af parkering


■ Omtrentlig afgrænsning af kørselsareal

· · · Ny vejbyggelinje

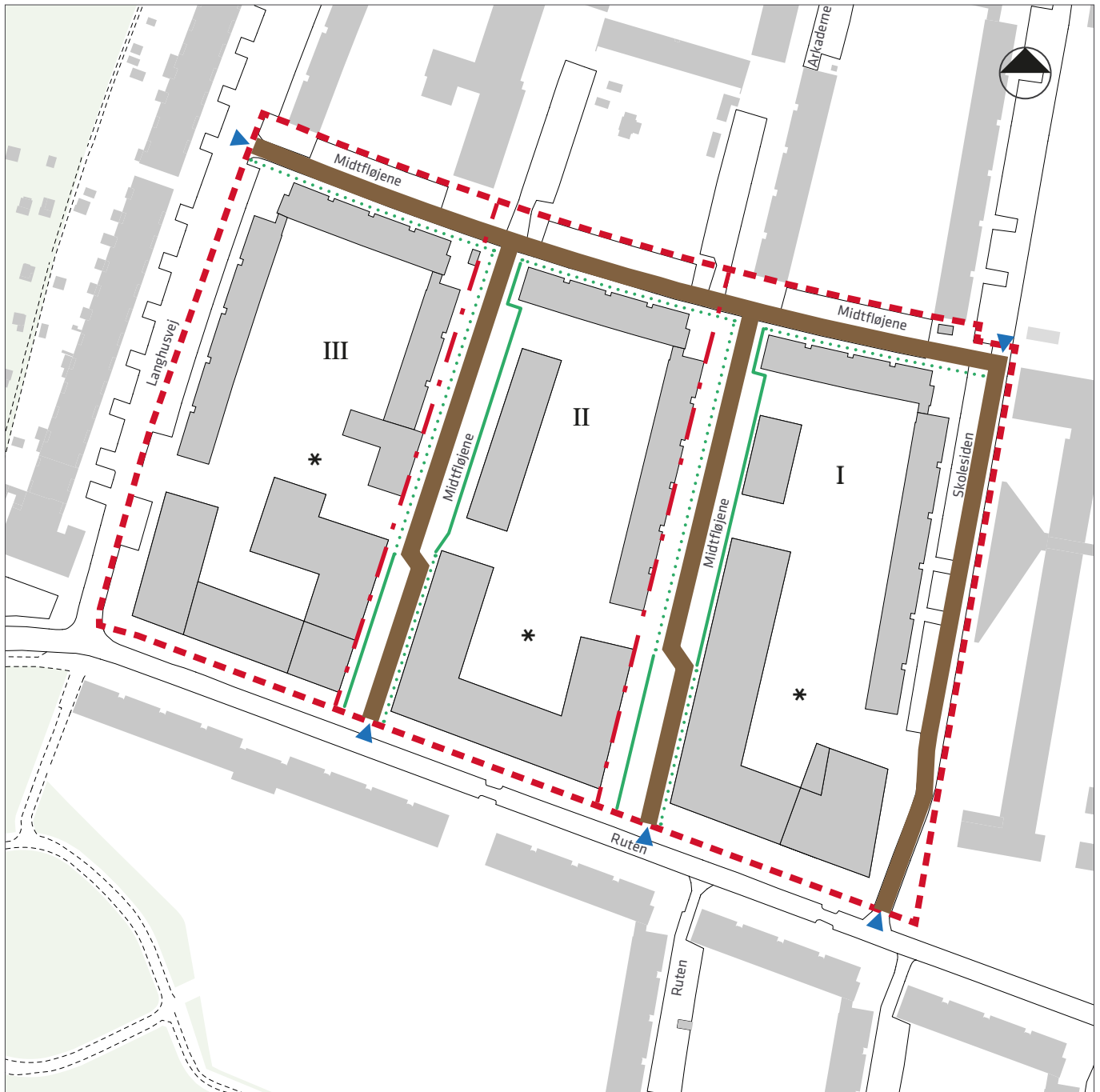
- - - Eksisterende vejbyggelinje der nedlægges








— — Eksisterende vejbyggelinje der opretholdes


A — A Angivelse af snit



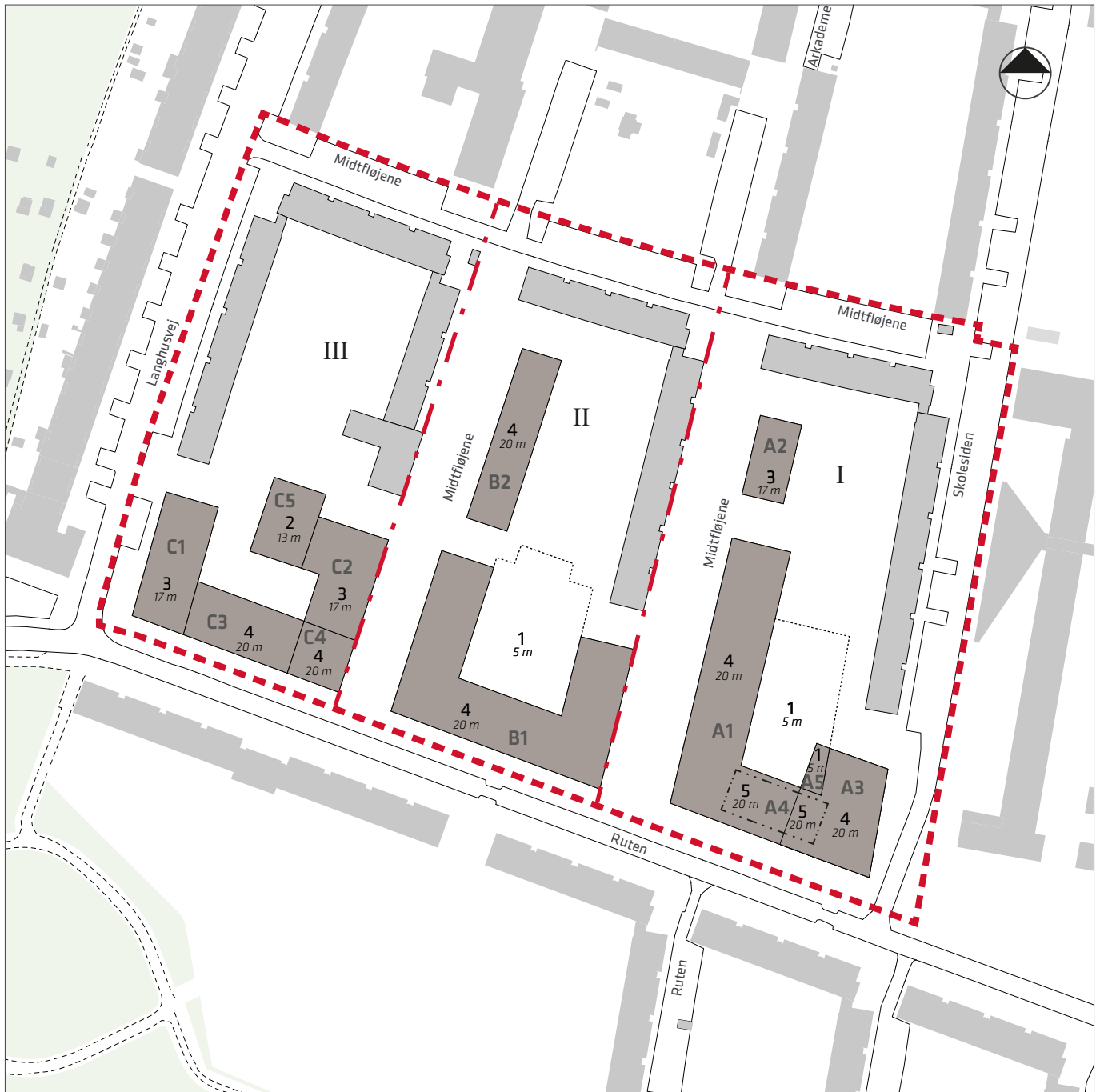
# Tegning nr. 3A - Vejforhold - Trafikflow



-  Lokalplanens afgrænsning
-  Grænse mellem underområder
- I - III Underområder
-  Varelevering/renovation
-  Vejadgang
-  Stiadgang, offentlig tilgængelig sti, min 2 m
-  Stiadgang, fortov min 2,35 m
-  Overkørsler



# Tegning nr. 4 - Bebyggelsesplan



— — — Lokalplanens afgrænsning

- · - Grænse mellem underområder

I - III Underområder


I - 5 Etagehøjder

**A1-C5** Byggefelter

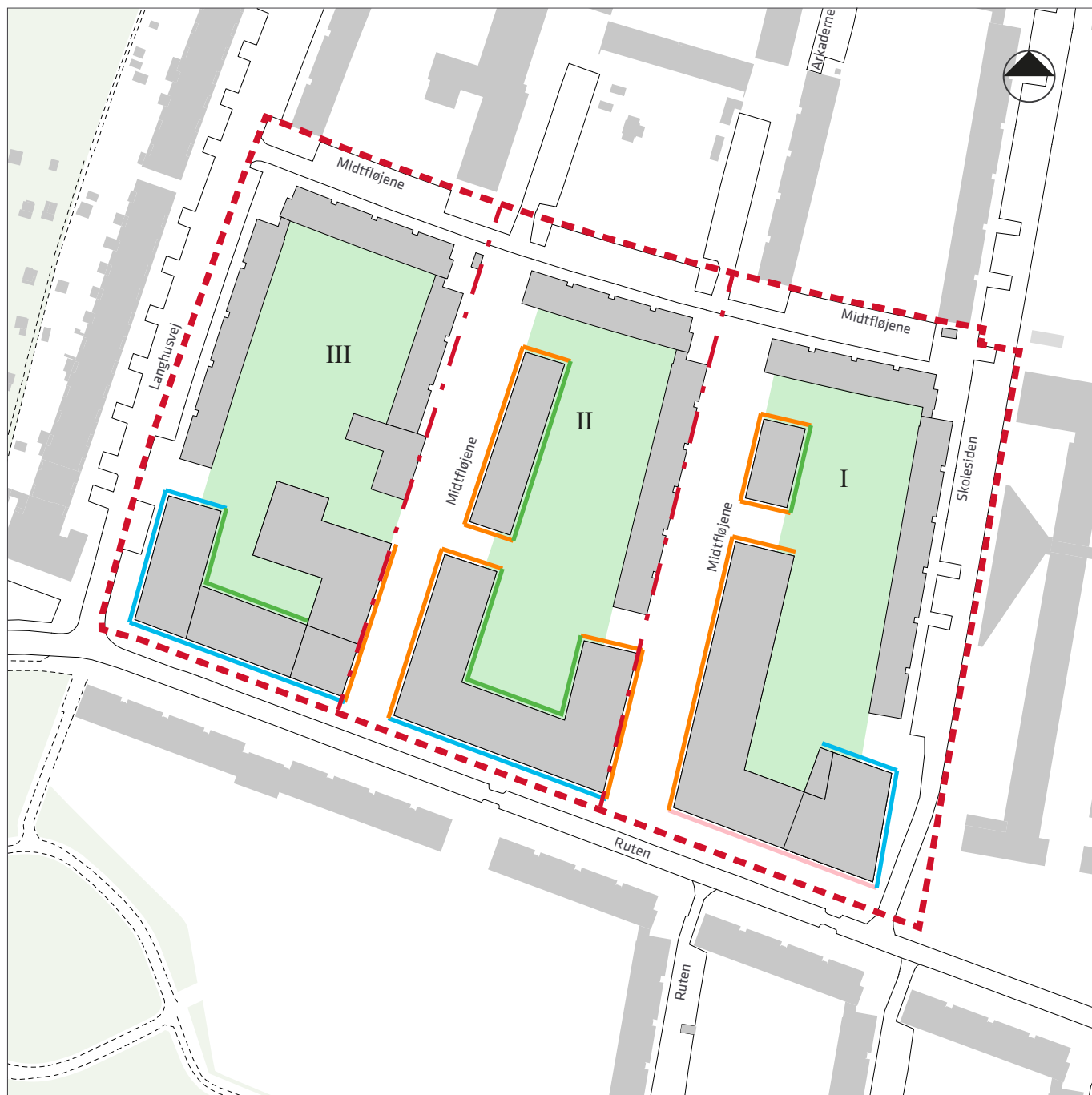
xx m Maksimum bygningshøjder








..... Omtrentlig afgrænsning af parkering/kørselsareal

□ Tilbagetrukket 5. sal



# Tegning nr. 5 - Byrum



-  Lokalplanens afgrænsning
-  Grænse mellem underområder
- I - III** Underområder
-  Kantzone A
-  Kantzone A1
-  Kantzone B
-  Kantzone C
-  Gårdrum

