

Signaturforklaring

- Projektområde
- 1.3 Bilagsnr.
- Kommunegrænse

Søruten, etape 2

Oversigtskort

Bilag 1.0







Fredensbro

Sortedams Dossering

Sortedams Sø

0 5 25 m

Signaturforklaring

-  Cykelstativ
-  Træ

Søruten, etape 2

Sortedams Dossering
Eksisterende forhold

Bilag 1.3a











Fredensbro

Sortedams Dossering

Sortedams Sø

0 5 25 m

Signaturforklaring

- | | | | |
|---|---------------------|---|----------|
|  | Projektgrænse |  | Helle |
|  | Flyttet cykelstativ |  | Fortov |
|  | Eksisterende træ |  | Cykelsti |

Søruten, etape 2

Sortedams Dossering
Projektforslag
Bilag 1.3b





Signaturforklaring

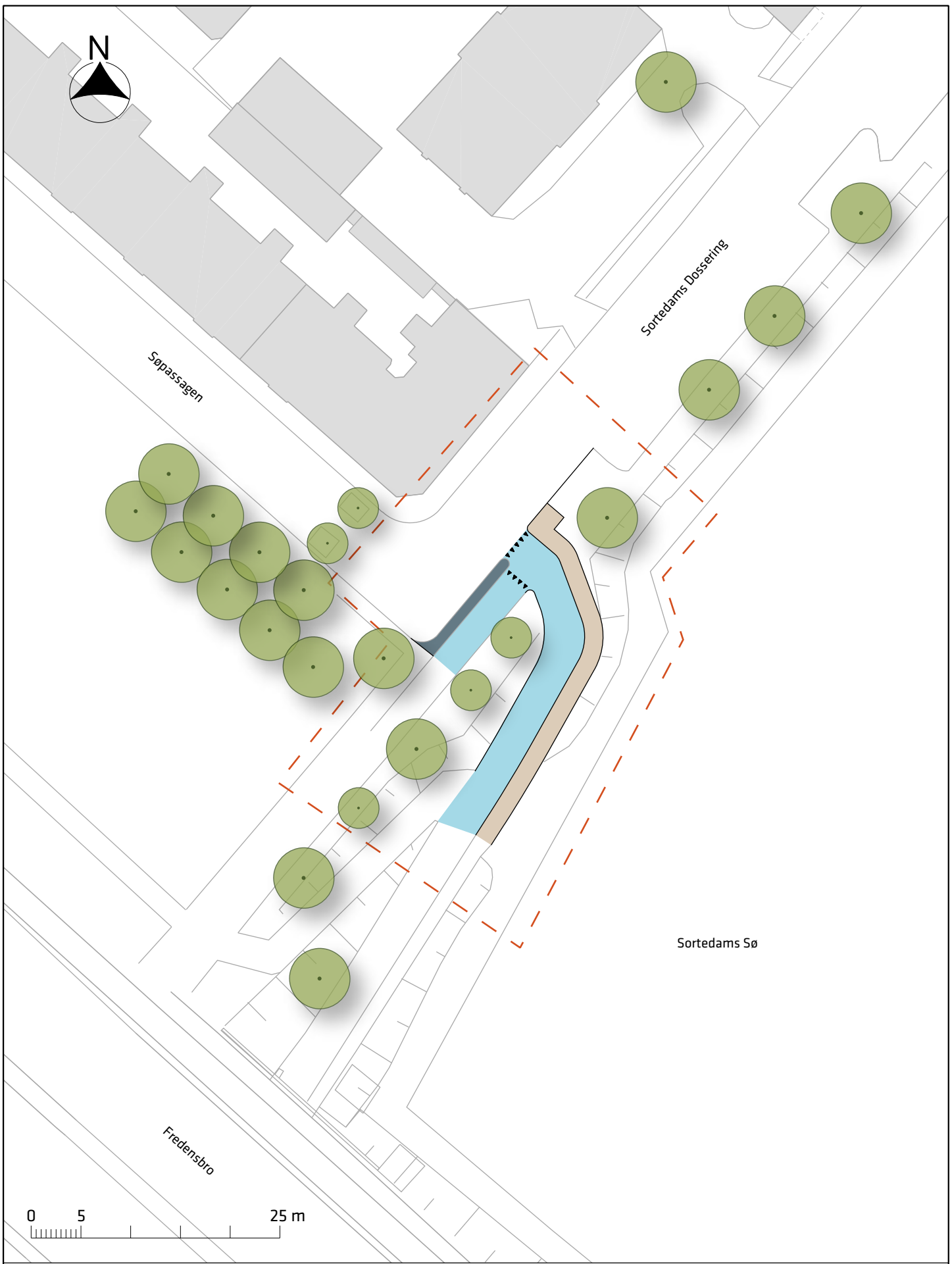


Søruten, etape 2






Sortedams Døssering
Eksisterende forhold

Bilag 1.4a





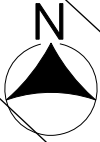
Signaturforklaring

- | | | | |
|---|------------------|---|----------|
|  | Projektgrænse |  | Helle |
|  | Eksisterende træ |  | Fortov |
| | |  | Cykelsti |

Søruten, etape 2

Sortedams Døssering
Projektforslag
Bilag 1.4b








Helgesensgade

Sortedams Sø

Sortedams Døssering

0 5 25 m

Signaturforklaring

-  Projektgrænse
-  Eksisterende bæk
-  Eksisterende træ

Søruten, etape 2

Helgesensgade
Eksisterende forhold

Bilag 1.5a











Helgesensgade

Sortedams Døssering

Sortedams Sø

0 5 25 m

Signaturforklaring

- | | | | |
|---|-------------------|---|----------|
|  | Projektgrænse |  | Helle |
|  | Eksisterende bænk |  | Fortov |
|  | Eksisterende træ |  | Cykelsti |

Søruten, etape 2

Helgesensgade
Projektforslag
Bilag 1.5b

