

NORD



--- Anlægsområde

Fortov

Cykelsti

Overkørsel

Beplantning

1 Indkørsel forbudt for motorkøretøjer kl. 7.30-8.30

Eksisterende busstoppested

Nyt træ (6 stk.)

Træ der fældes (6 stk.)

Eksisterende træ (15 stk. indenfor anlægsområdet)

*) Parkering og standsning forbudt. Af- og pålæsning tilladt

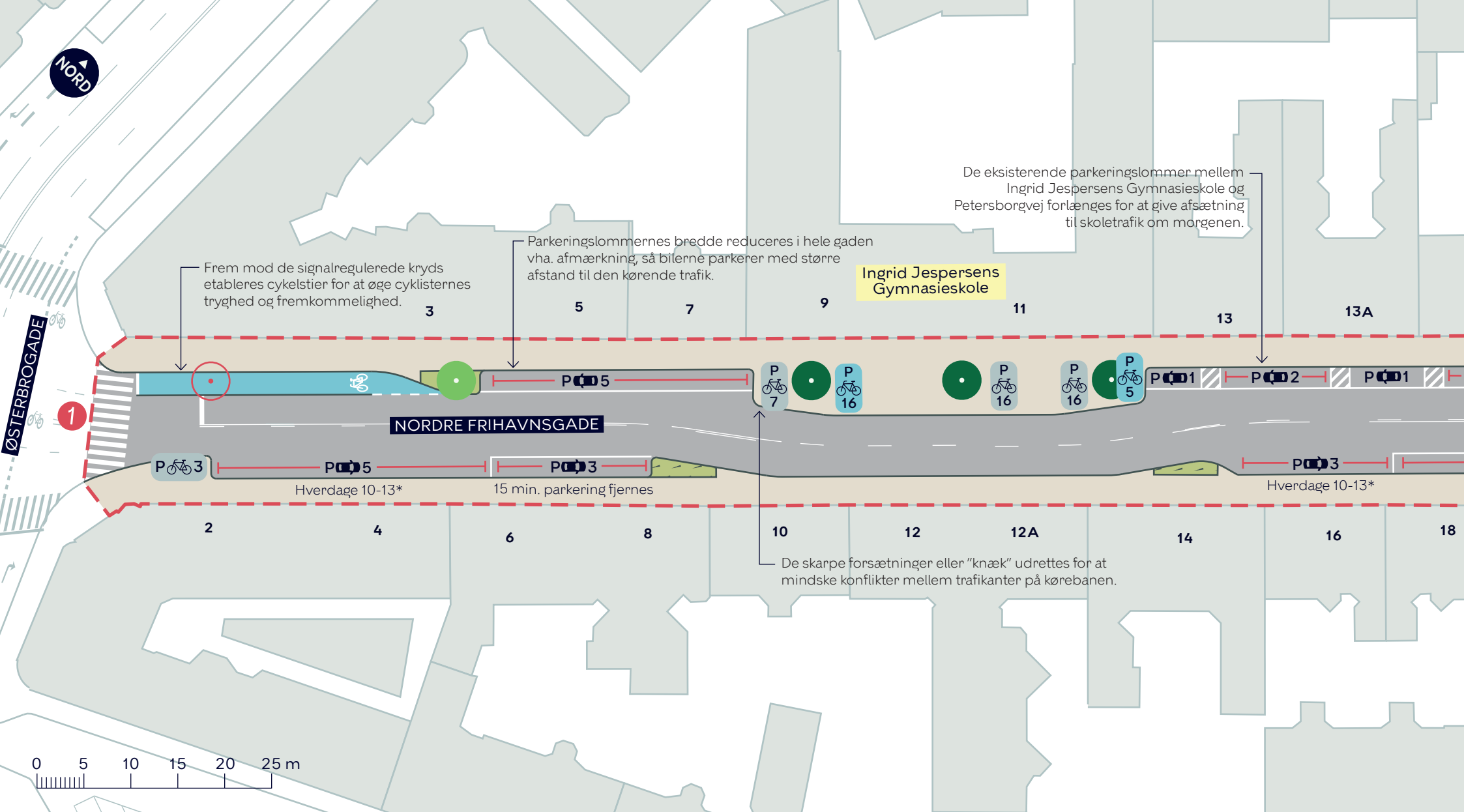
NORDRE FRIHAVNSGADE, FORANALYSE

Østerbro

Indstillet forslag

BILAG 4 SAMLET





De eksisterende parkeringslommer mellem Ingrid Jespersens Gymnasieskole og Petersborgvej forlænges for at give afsætning til skoletrafik om morgenen.

Parkeringslommernes bredde reduceres i hele gaden vha. afmærkning, så bilerne parkerer med større afstand til den kørende trafik.

Frem mod de signalregulerede kryds etableres cykelstier for at øge cyklisternes tryghed og fremkommelighed.

Ingrid Jespersens Gymnasieskole

Nordre Frihavnsvej

Hverdage 10-13* 15 min. parkering fjernes

Hverdage 10-13*

De skarpe forsætninger eller "knæk" udrettes for at mindske konflikter mellem trafikanter på kørebanelen.

- - - Anlægsområde
- Fortov
- Cykelsti
- Beplantning
- 1 Indkørsel forbudt for motorkøretøjer kl. 7.30-8.30
- Nyt træ (1 stk.)
- Træ der fældes (1 stk.)
- Eksisterende træ (3 stk.)

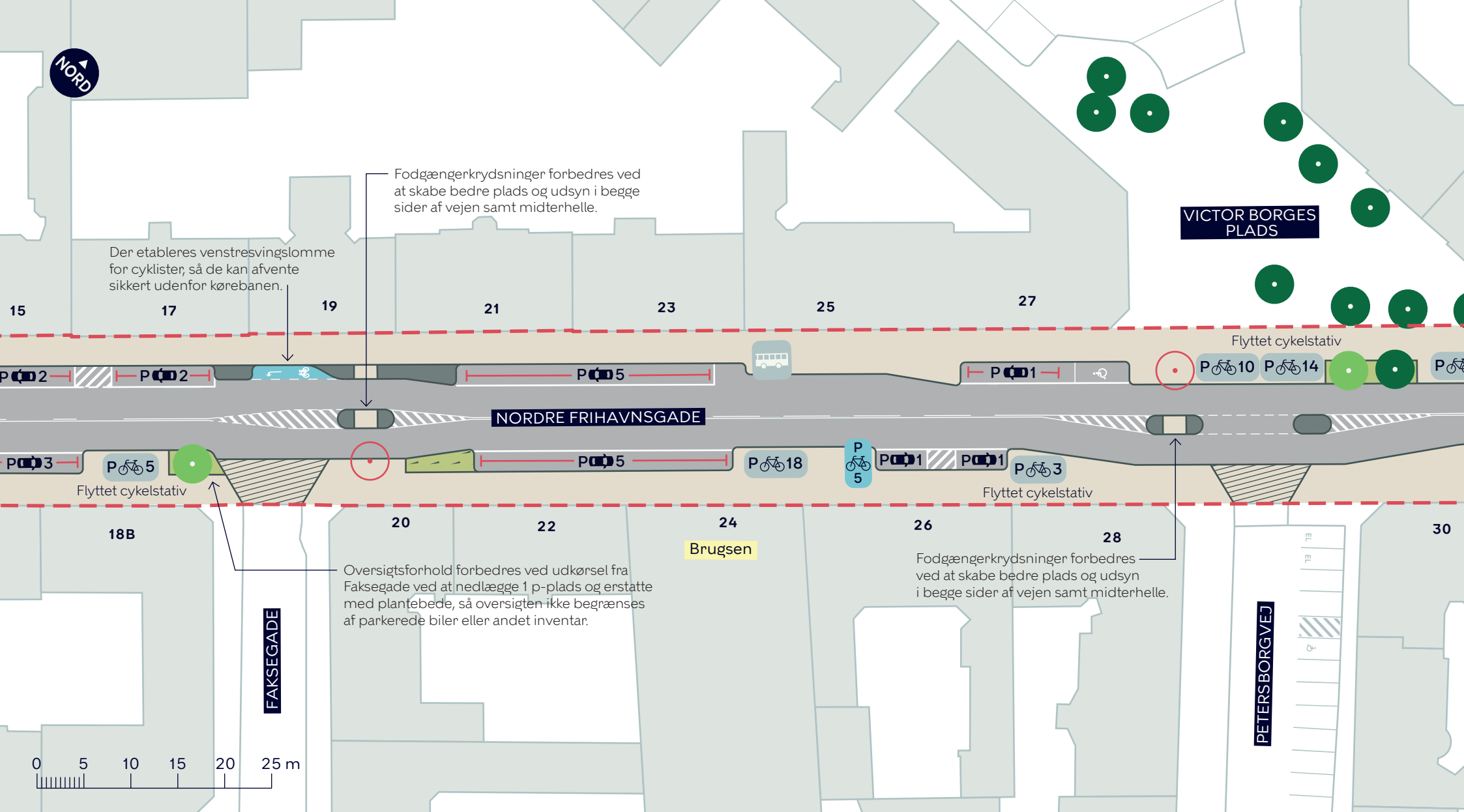
*) Parkering og standsning forbudt. Af- og pålæsning tilladt

Nordre Frihavnsvej, foranalyse

Østerbro
Indstillet forslag

BILAG 4A





- - - Anlægsområde
- Fortov
- Cykelsti
- Overkørsel
- Beplantning

- Eksisterende busstoppested
- Nyt træ (2 stk.)
- Træ der fældes (2 stk.)
- Eksisterende træ (1 stk. indenfor anlægsområdet)
- *) Parkering og standsning forbudt. Af- og pålæsning tilladt

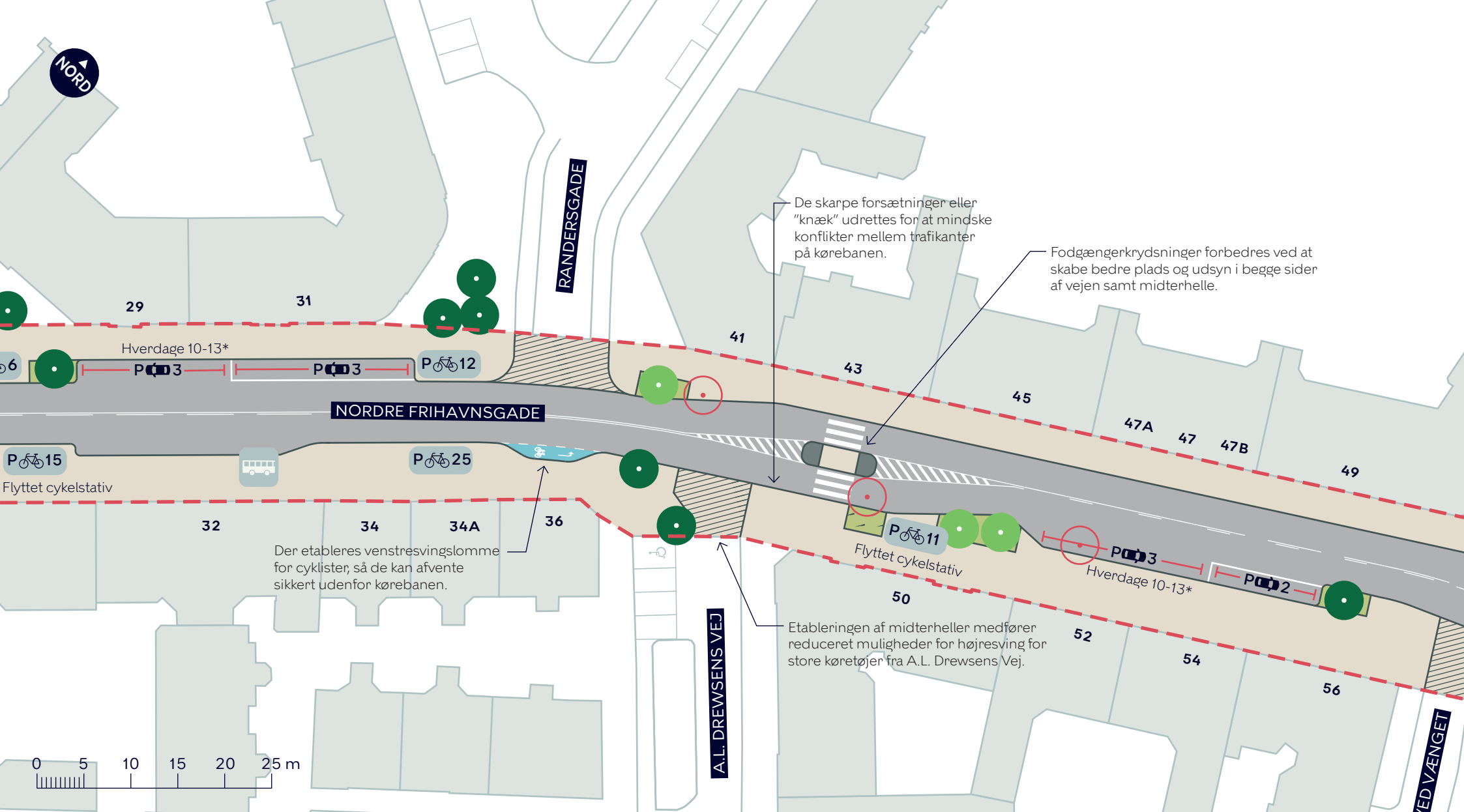
Nordre Frihavsgade, Foranalyse

Østerbro

Indstillet forslag

BILAG 4B





- - - Anlægsområde
- Fortov
- Cykelsti
- Overkørsel
- Beplantning

- Eksisterende busstoppested
- Nyt træ (3 stk.)
- Træ der fældes (3 stk.)
- Eksisterende træ (4 stk. indenfor anlægsområdet)

***) Parkering og standsning forbudt. Af- og pålæsning tilladt**

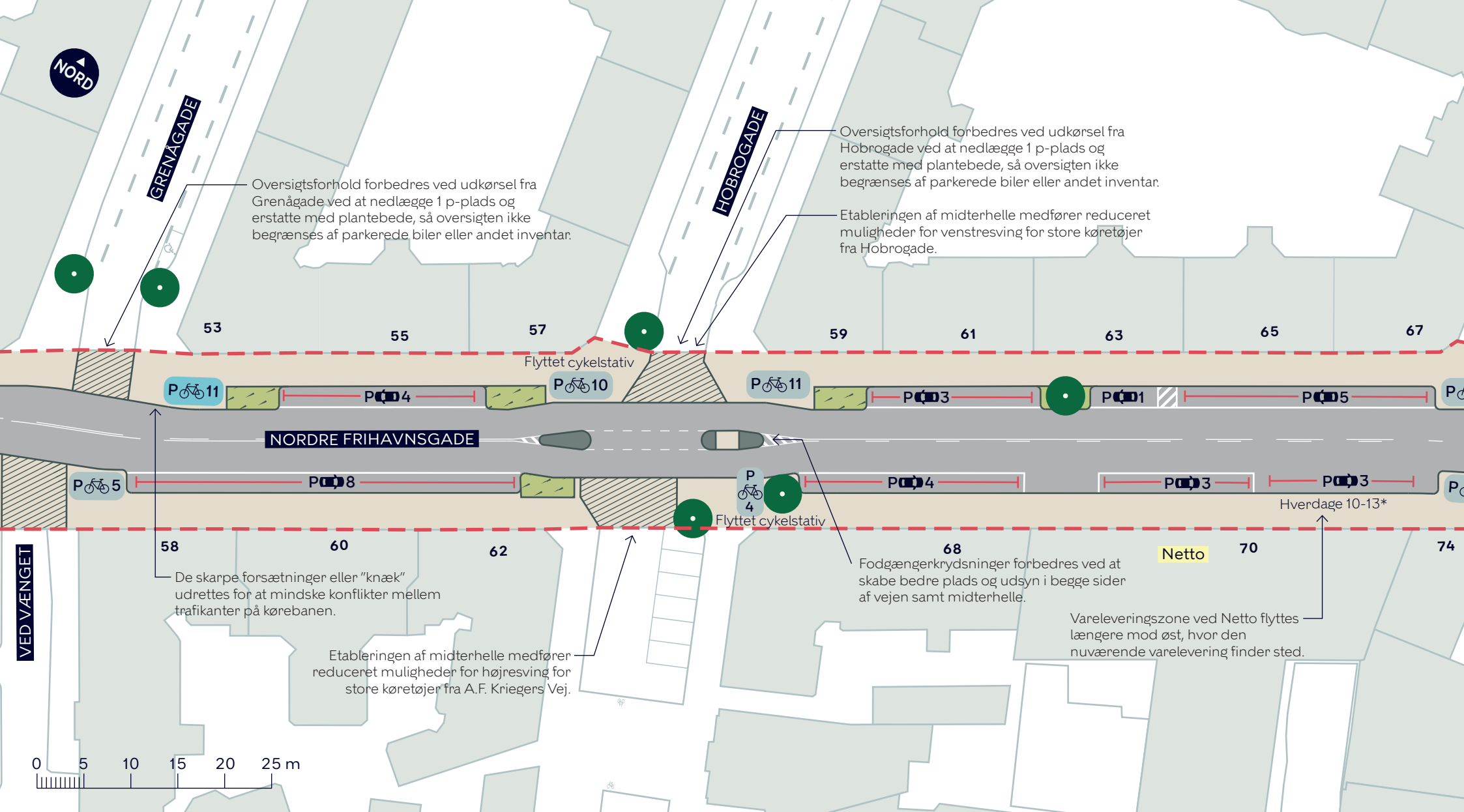
NORDRE FRIHAVNSGADE, FORANALYSE

Østerbro

Indstillet forslag

BILAG 4C





--- Anlægsområde

Fortov

Overkørsel

Beplantning

● Eksisterende træ (3 stk. indenfor anlægsområdet)

*) Parkering og standsning forbudt. Af- og pålæsning tilladt

NORDRE FRIHAVNSGADE, FORANALYSE

Østerbro

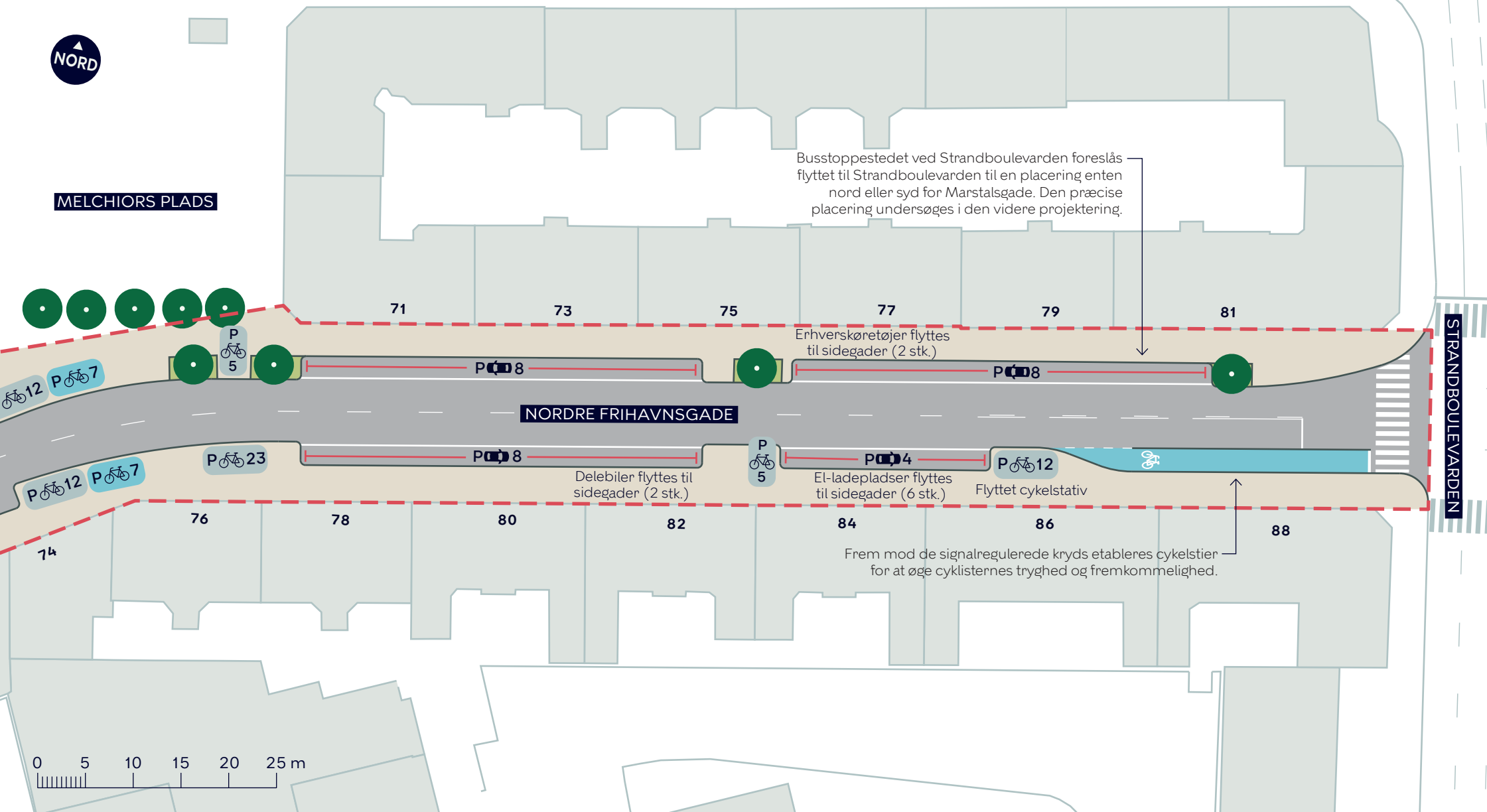
Indstillet forslag

BILAG 4D





MELCHORS PLADS



--- Anlægsområde

Fortov

Cykelsti

• Eksisterende træ (4 stk. indenfor anlægsområdet)

Nordre Frihavns Gade, Foranalyse

Østerbro

Indstillet forslag

BILAG 4E

