

NORD

--- Anlægsområde

🚶 Fortov

//// Overkørsel

🚌 Busstoppested

● Træ (21 stk. indenfor anlægsområdet)

*) Parkering og standsning forbudt
Af- og pålæsning tilladt

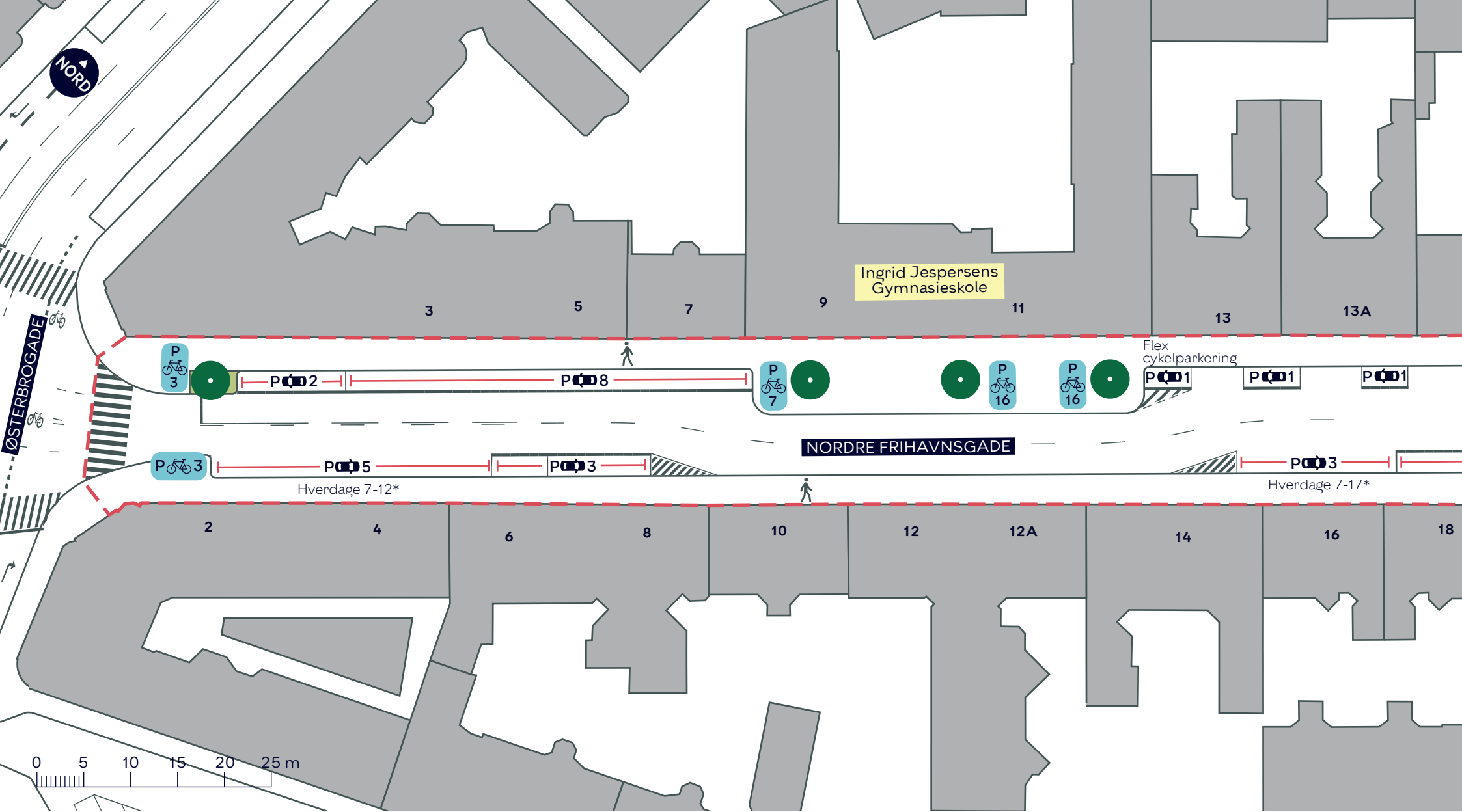
NORDRE FRIHAVNSGADE, FORANALYSE

Østerbro

Eksisterende forhold

BILAG 3 SAMLET





--- Anlægsområde

🚶 Fortov

//// Overkørsel

🚌 Busstoppested

● Træ (4 stk.)

*) Parkering og standsning forbudt
Af- og pålæsning tilladt

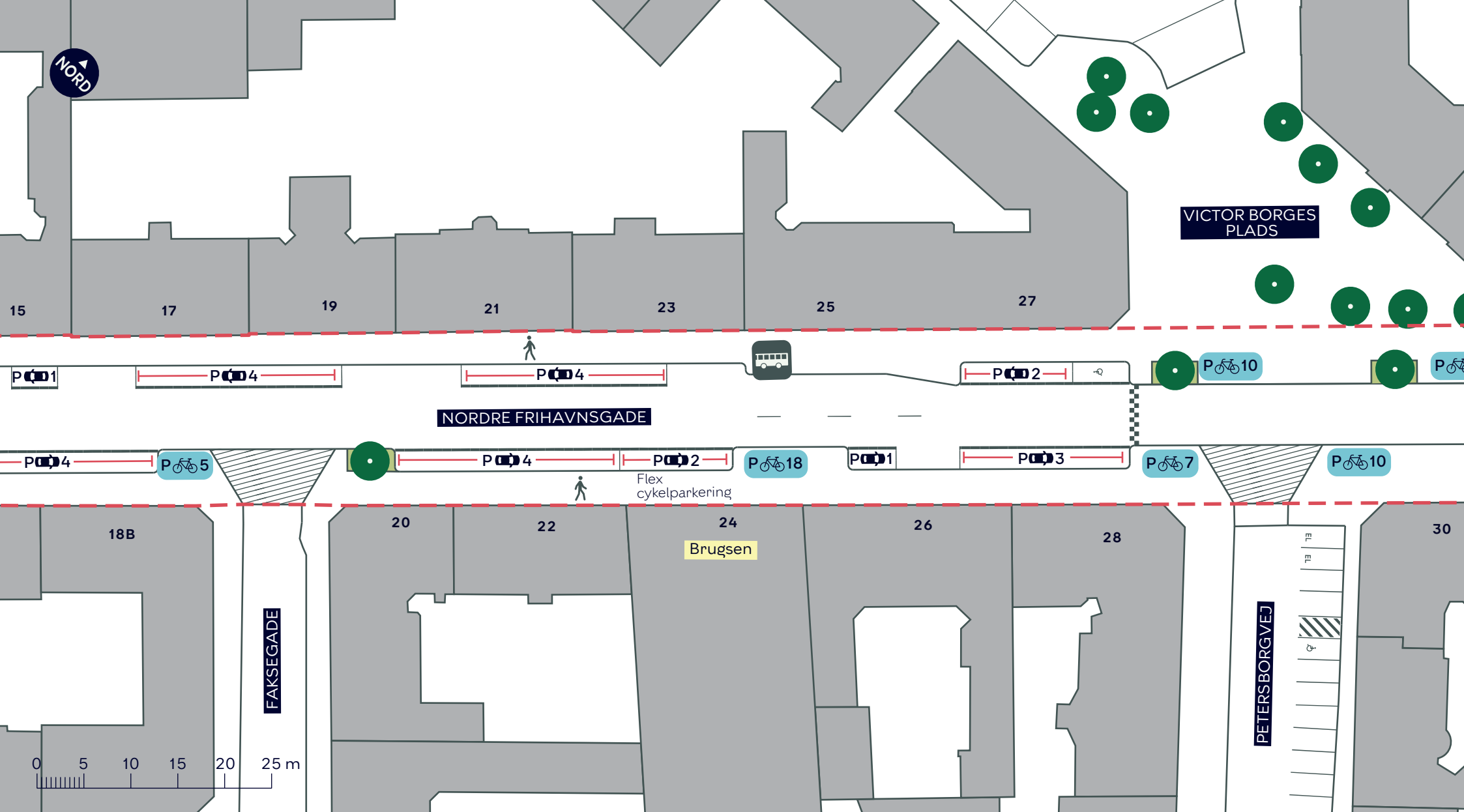
Nordre Frihavnsgade, foranalyse

Østerbro

Eksisterende forhold

BILAG 3A

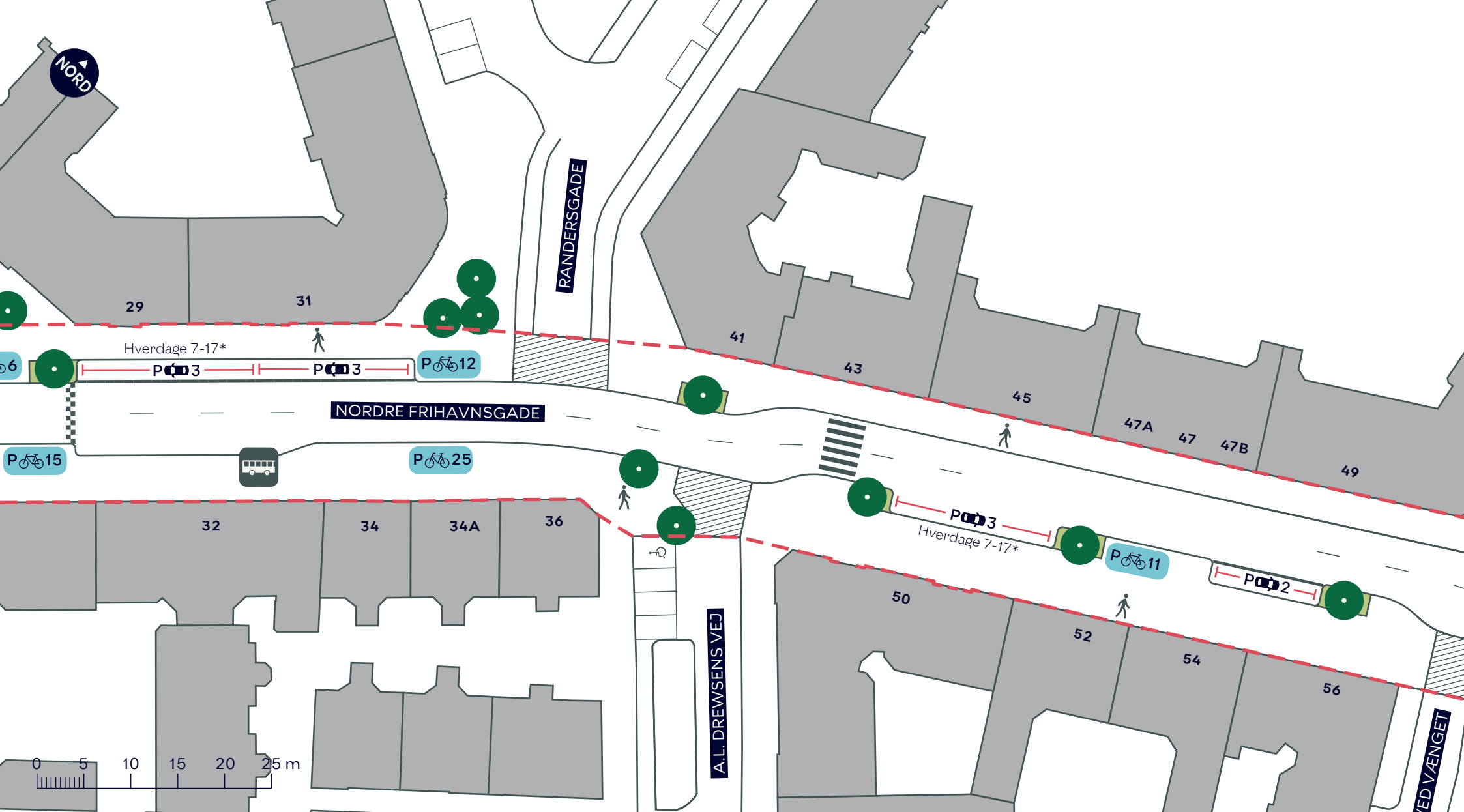




- - - Anlægsområde
- Fortov
- Overkørsel
- Busstoppested
- Træ (3 stk. indenfor anlægsområdet)

NORDRE FRIHAVNSGADE, FORANALYSE
 Østerbro
 Eksisterende forhold
BILAG 3B





--- Anlægsområde

🚶 Fortov

//// Overkørsel

🚌 Busstoppested

🌳 Træ (7 stk. indenfor anlægsområdet)

*) Parkering og standsning forbudt
Af- og pålæsning tilladt

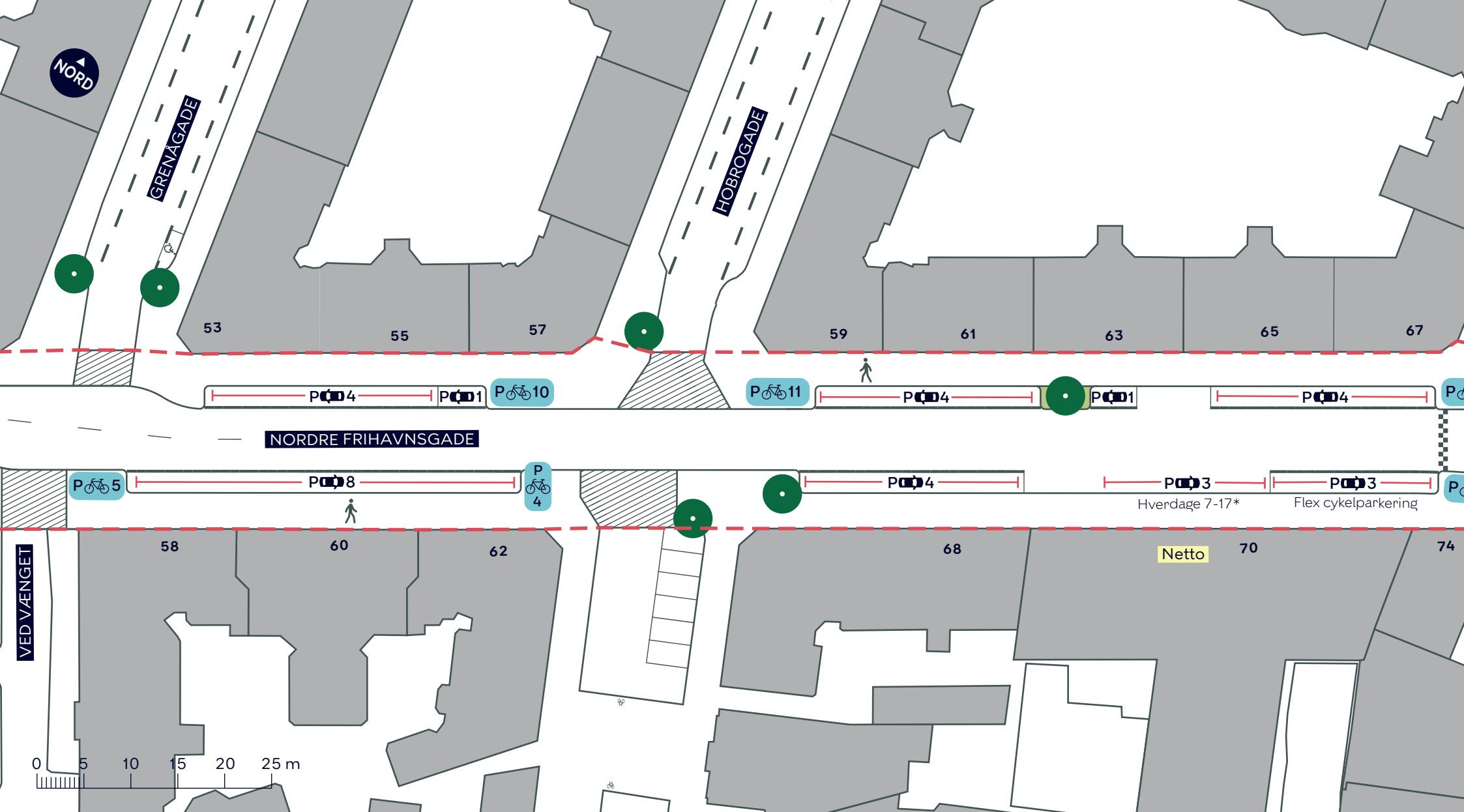
NORDRE FRIHAVNSGADE, FORANALYSE

Østerbro

Eksisterende forhold

BILAG 3C





--- Anlægsområde

🚶 Fortov

//// Overkørsel

● Træ (3 stk. indenfor anlægsområdet)

*) Parkering og standsning forbudt
Af- og pålæsning tilladt

NORDRE FRIHAVNSGADE, FORANALYSE

Østerbro


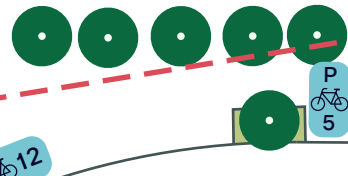
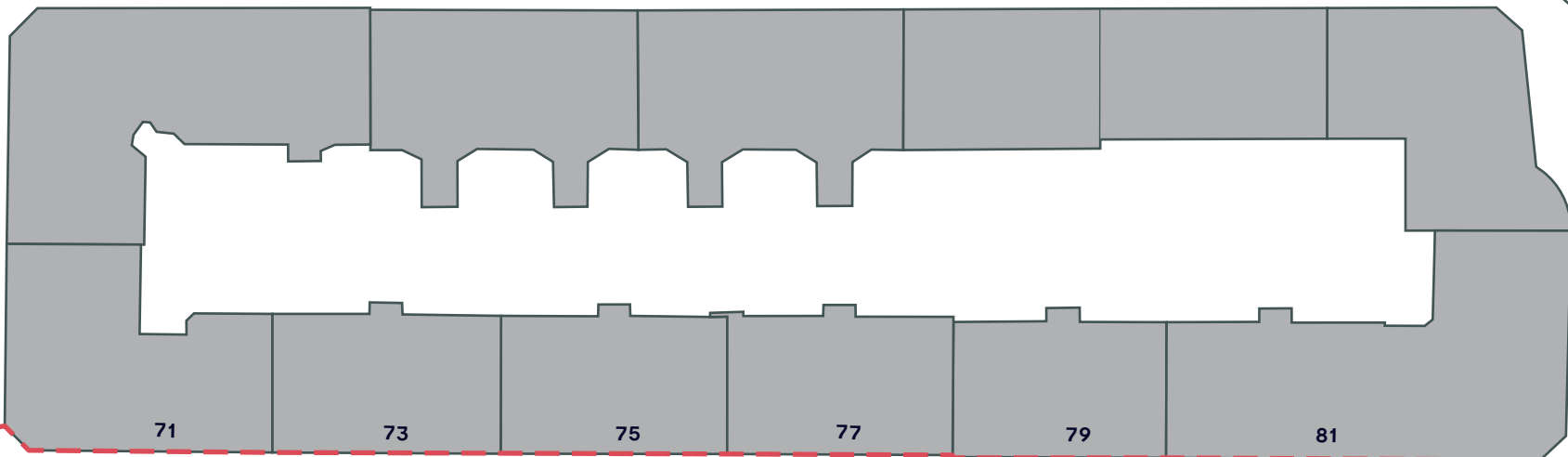
Eksisterende forhold

BILAG 3D

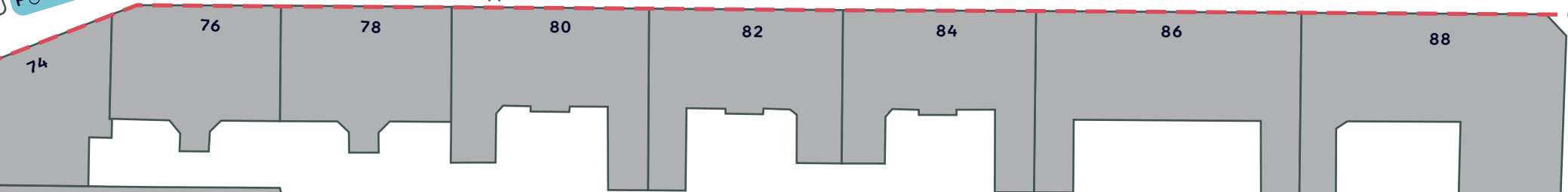




MELCHORS PLADS



NORDRE FRIHAVNSGADE



STRANDBOULEVARDEN

--- Anlægsområde

🚶 Fortov

//// Overkørsel

🚌 Busstoppested

● Træ (4 stk. indenfor anlægsområdet)

NORDRE FRIHAVNSGADE, FORANALYSE

Østerbro

Eksisterende forhold

BILAG 3E

