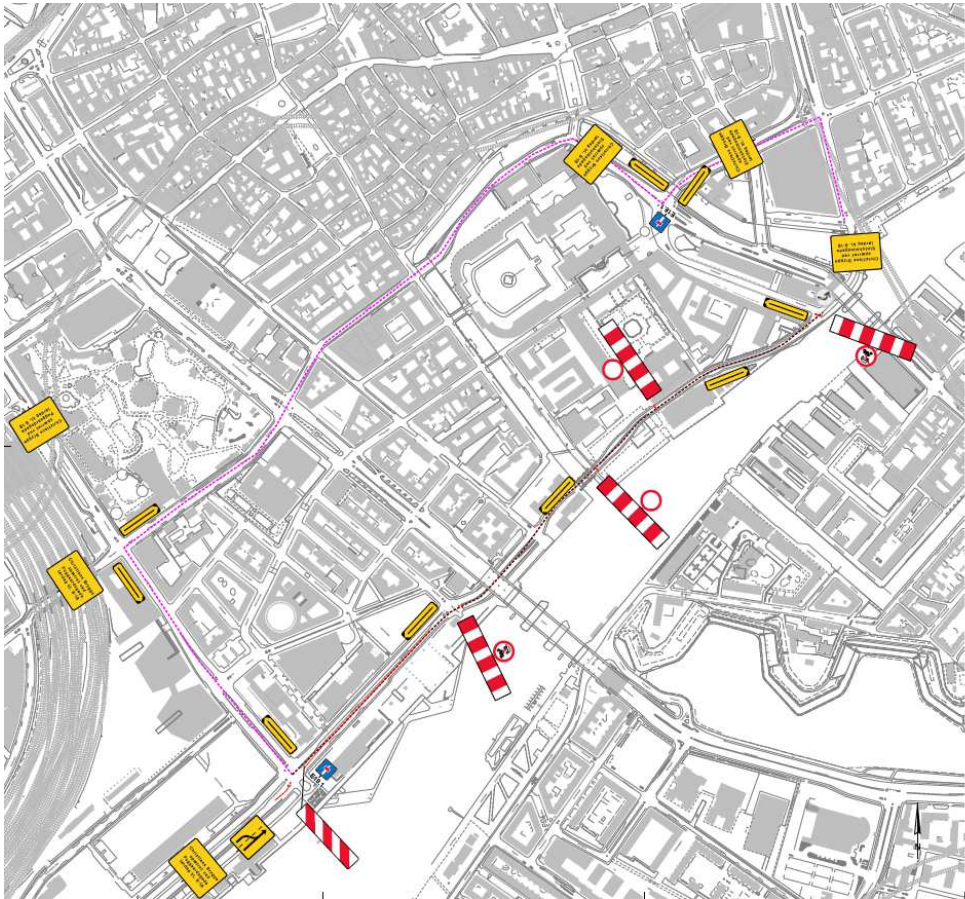


Sagsnr. 258228 - DAC Arkitekturløb



Sagsnr. 269198 - TrygFonden Christiansborg Rundt 2021



Signaturer
 - - - - - Nordhavn
 - - - - - Området for TrygFonden's Trafikregulering

C	Udvalgte trafikreguleringer	13.08.2021	SPS	ML	ML
B	Udvalgte trafikreguleringer	08.08.2021	SPS	ML	ML
A	Udvalgte trafikreguleringer	02.07.2021	SPS	ML	ML

KØBENHAVNS KOMMUNE					
1956 CHRISTIANS BRYGGE					
TrygFonden Christiansborg Rundt 2021					
Trafikregulering					
1:2500 (A1)					
SPS	SPS	ML	ML	ML	30.04.2020
SPV	Systemafgrænsning	1011956-39021 C			

Sagsnr. 280504 - Royal Run 2021



Her følger den komplette afspærringsplan for Royal Run der afholdes 12 september 2021

Løbet afholdes i løbet af hele dagen. Fra kl. 10.00 – kl. 22.00.

Kl 10 løbes One mile med start i Toldbodgade og mål på Amalienborg Slotsplads.

Kl 1245 Familie mile med start i Toldbodgade og mål på Amalienborg Slotsplads.

Kl 15 5km med start i Toldbodgade, runder H.C Andersens boulevard og mål på Amalienborg Slotsplads.

Kl 17 løbes Elite mile med start i Toldbodgade og mål på Amalienborg Slotsplads.

Kl. 18.35 sættes 10 km løbet i gang, her går starten igen Toldbodgade/Nyhavnsbroen – her ruten går igennem Frederiksberg Kommune – og også her er målet på Amalienborg Slotsplads.

Der er to sider med start-mål, og tre sider med planen for One Mile. På 10 km løbet er det rutedel 2-II, 2-III og rutedel 2-IV der omhandler Frederiksberg Kommune – det resterende af afspærringsplanen er i Københavns Kommune. For samhörighedens skyld har vi valgt kun at lave én samlet afspærringsplan.

Plan for stopforbud indsendes særskilt.

Hvis der er spørgsmål til afspærringsplanen så er I meget velkomne til at ringe eller skrive til mig.

Med venlig hilsen

Lars Nissen

Løbschef

Sparta Atletik & Motion
Gunnar Nu Hansens Plads 11
2100 København Ø

Tlf. 22 49 24 54

E-mail: lars@sparta.dk

One Mile

Afspærringen er gældende

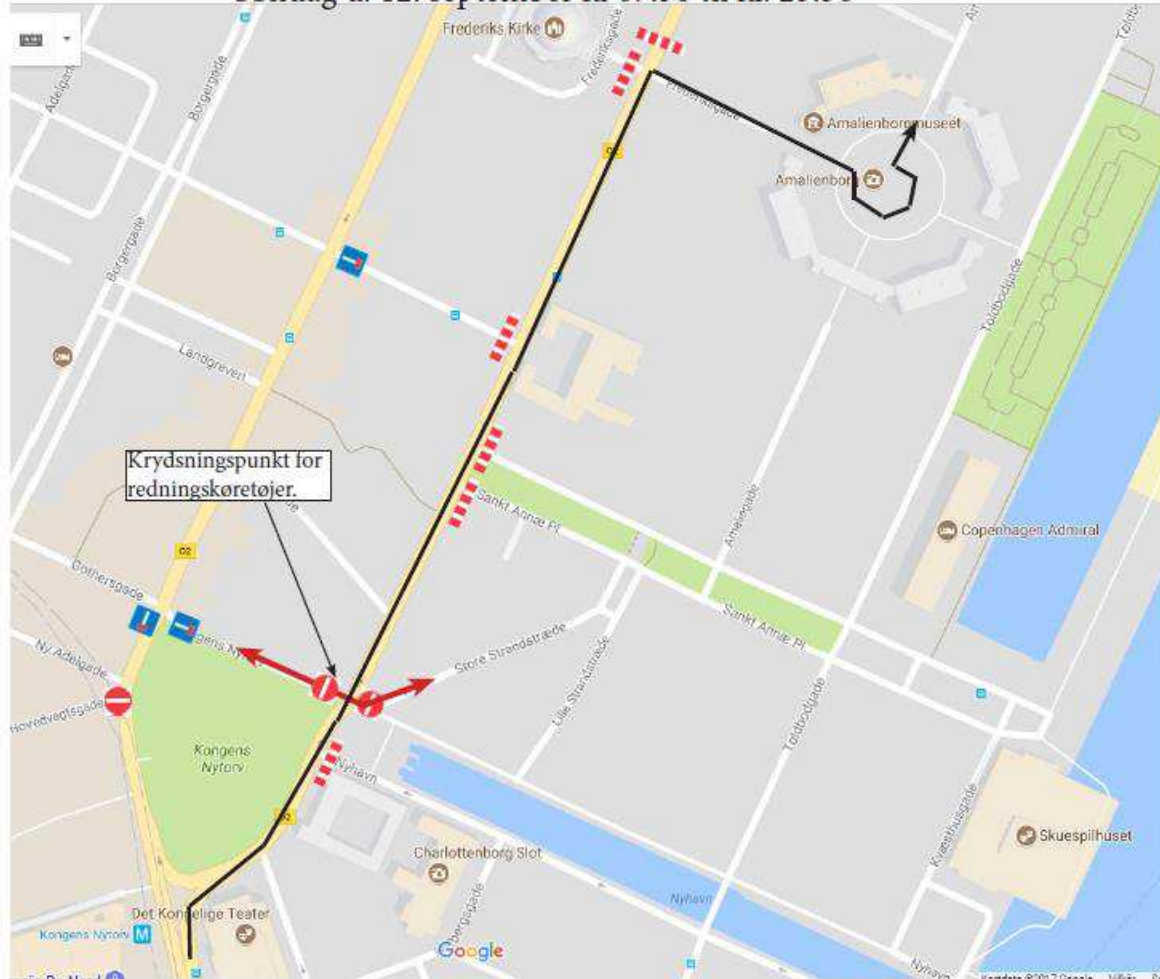
Søndag d. 12 september kl 08.30 - 23.00



One Mile mål

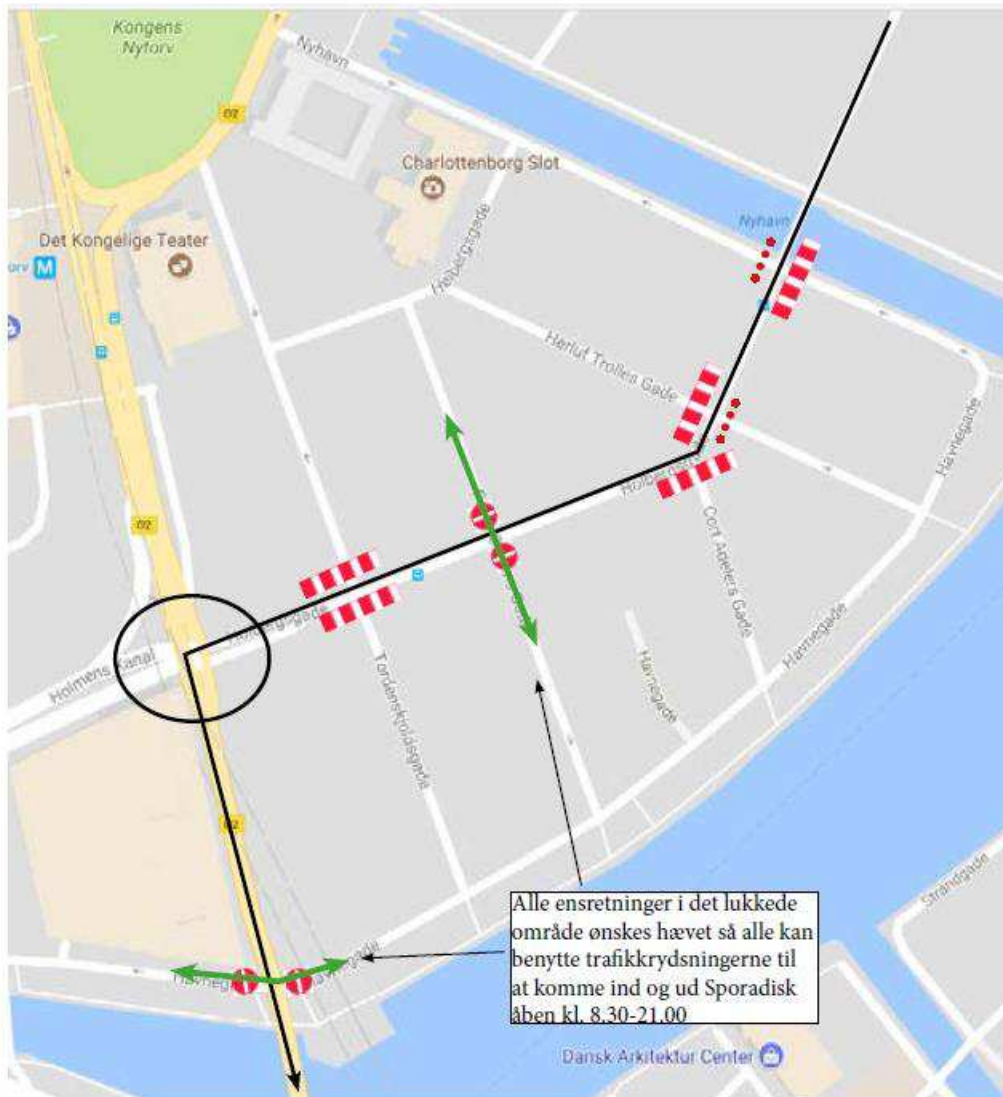
Afspærringen er gældende

Søndag d. 12. september kl 07.30 til kl. 23.30



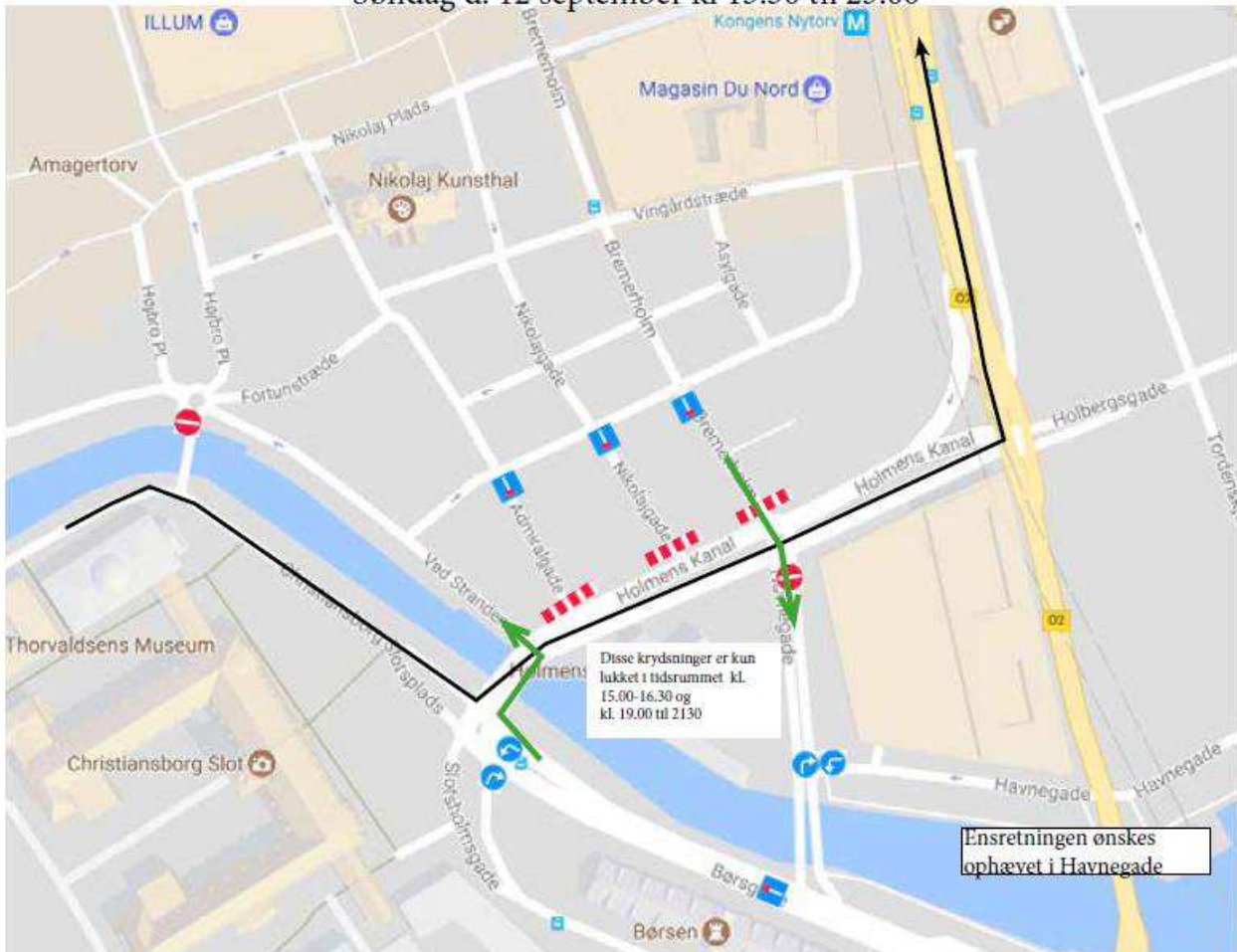
10 km + 5km + one mile

Afspærringen er gældende
mandag d. 12 september fra kl. 16.30 - 22.30



10k + 5 km

Afspærringen er gældende
Søndag d. 12 september kl 13.30 til 23.00



10 km + 5km

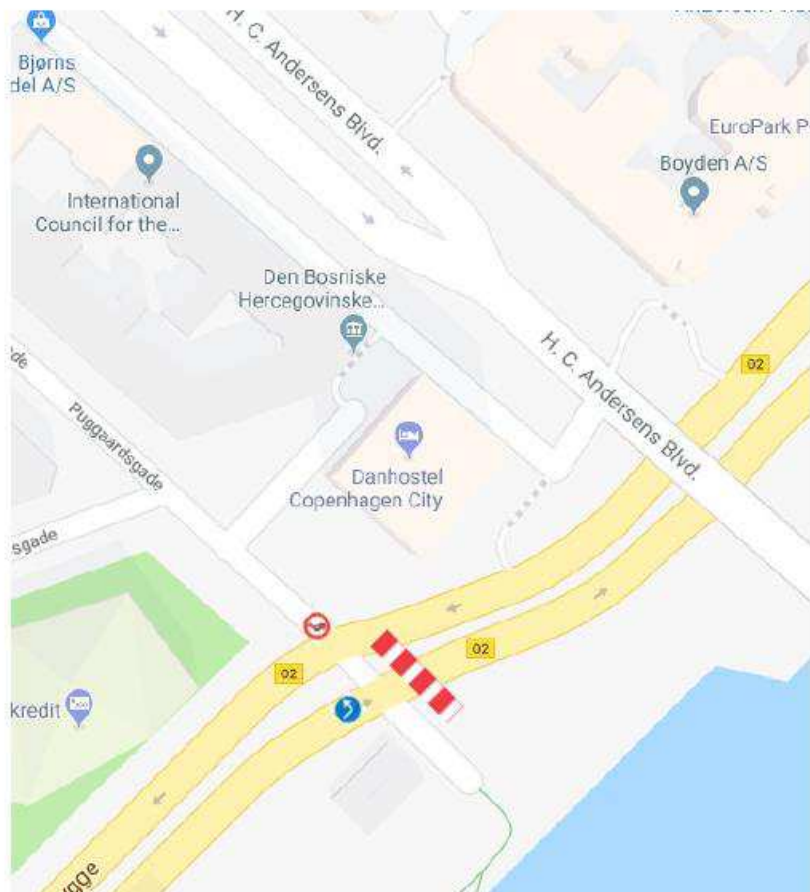
Afspærringen er gældende
søndag kl 13.30 til 23.00



10km + 5km


Afspærringen er gældende

Søndag d. 12 september kl 13.30 til 23.00

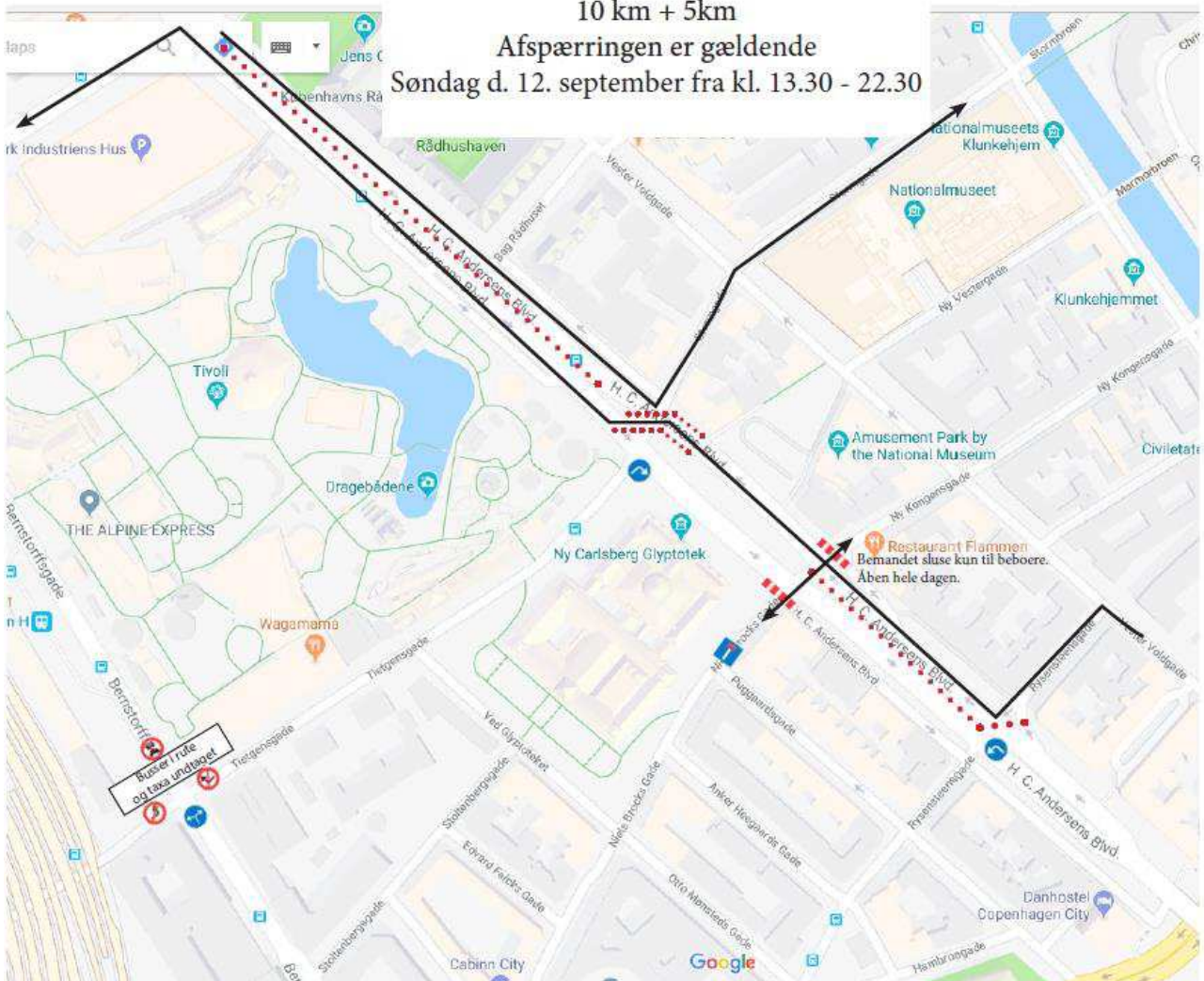


10km + 5km

Afspærringen er gældende
Søndag d. 12 september kl 13.30 til 23.00

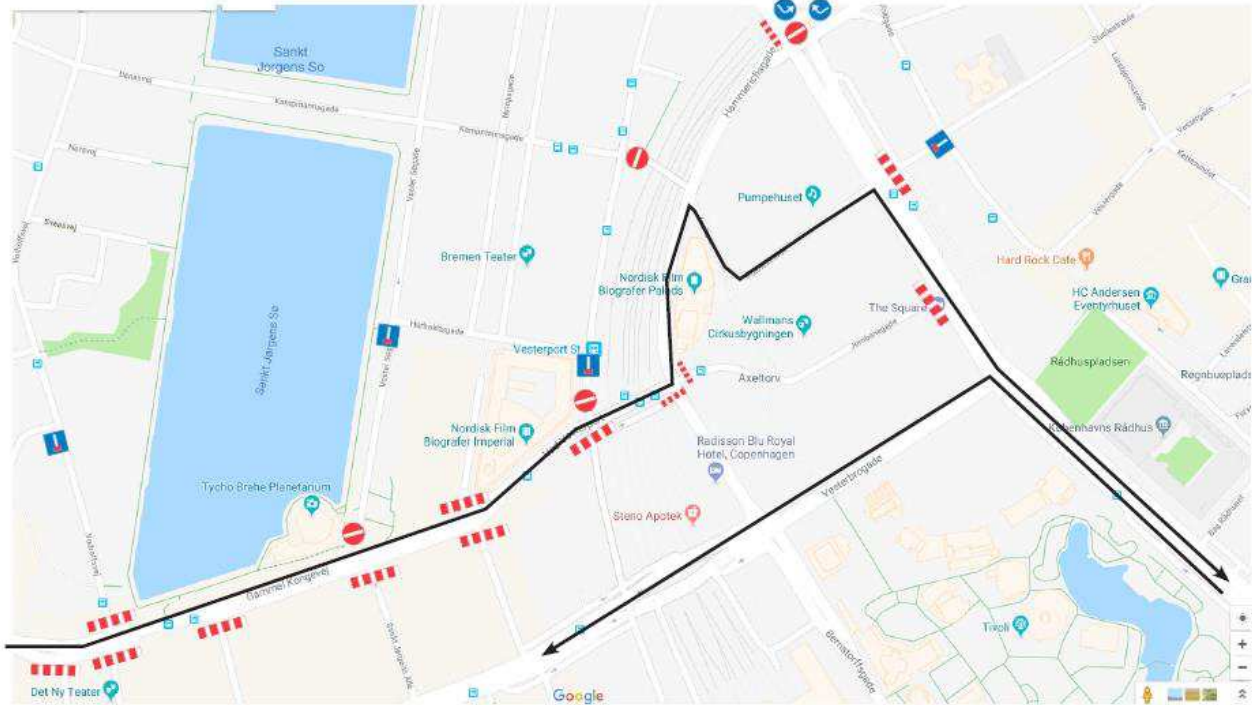


10 km + 5km
Afspærringen er gældende
Søndag d. 12. september fra kl. 13.30 - 22.30



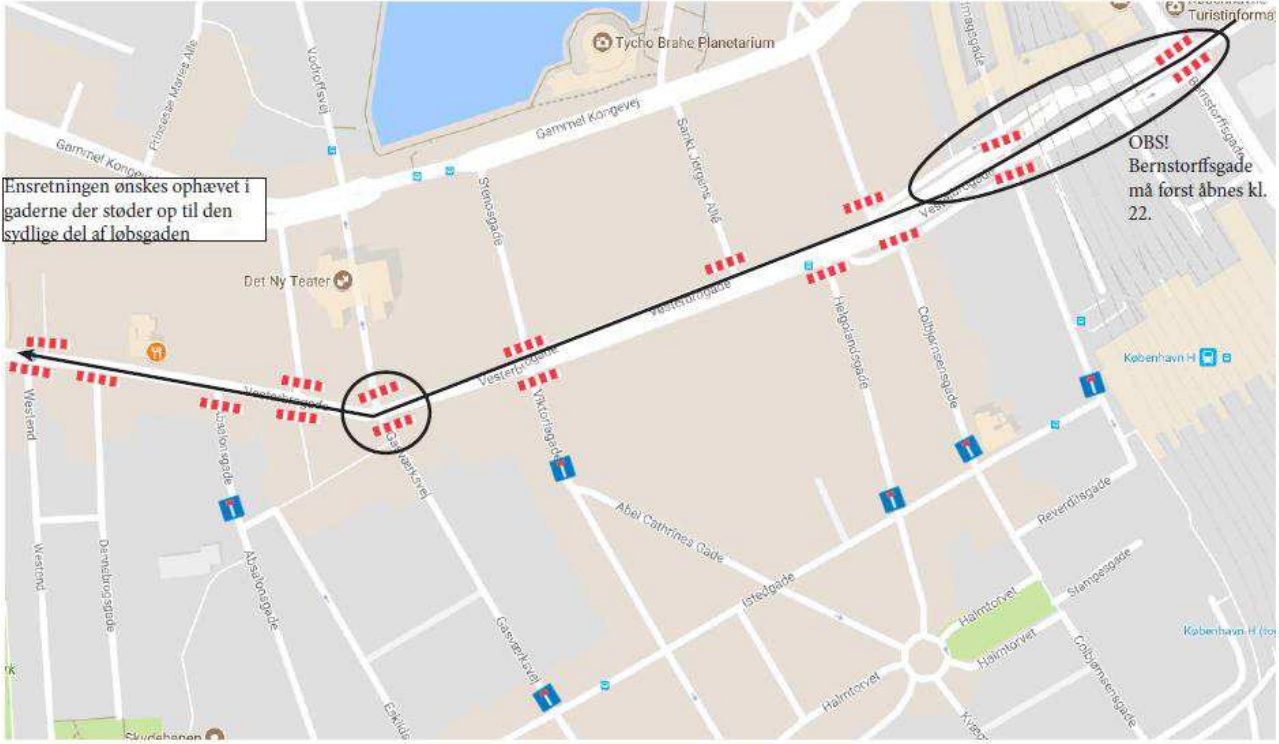
10 km

Afspærringen er gældende
søndag d. 12 september fra kl. 16.30 - 22.30



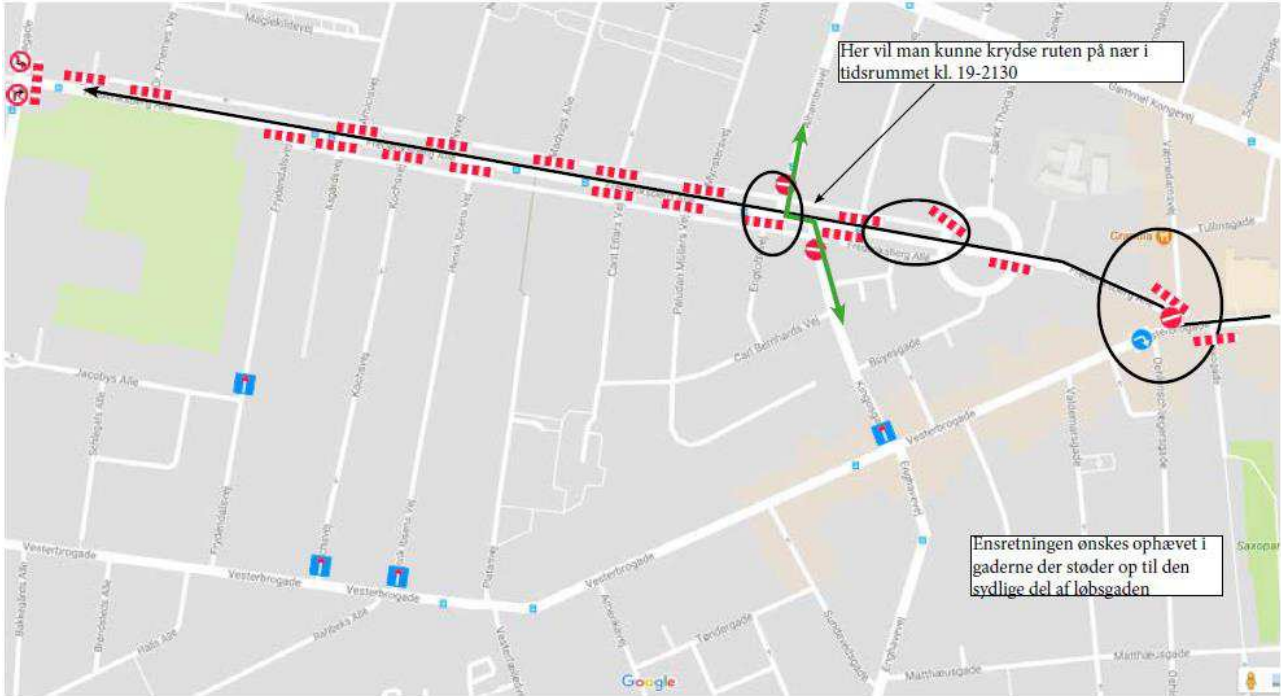
10 km

Afspærringen er gældende
Søndag d. 12. september fra kl. 16.30 - 22.00



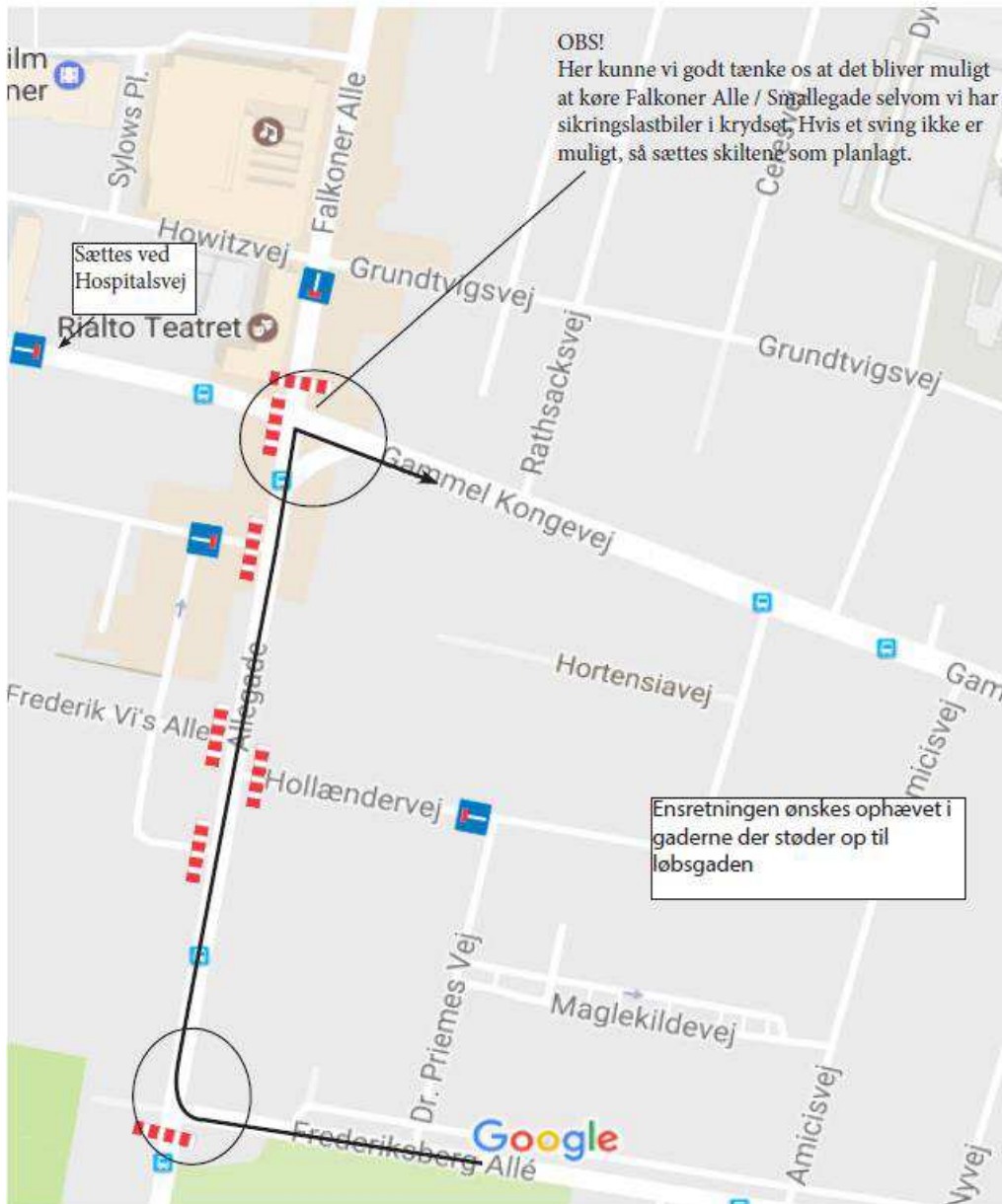
10 km

Afspærringen er gældende søndag d. 12. september fra kl. 16.30 - 22.30



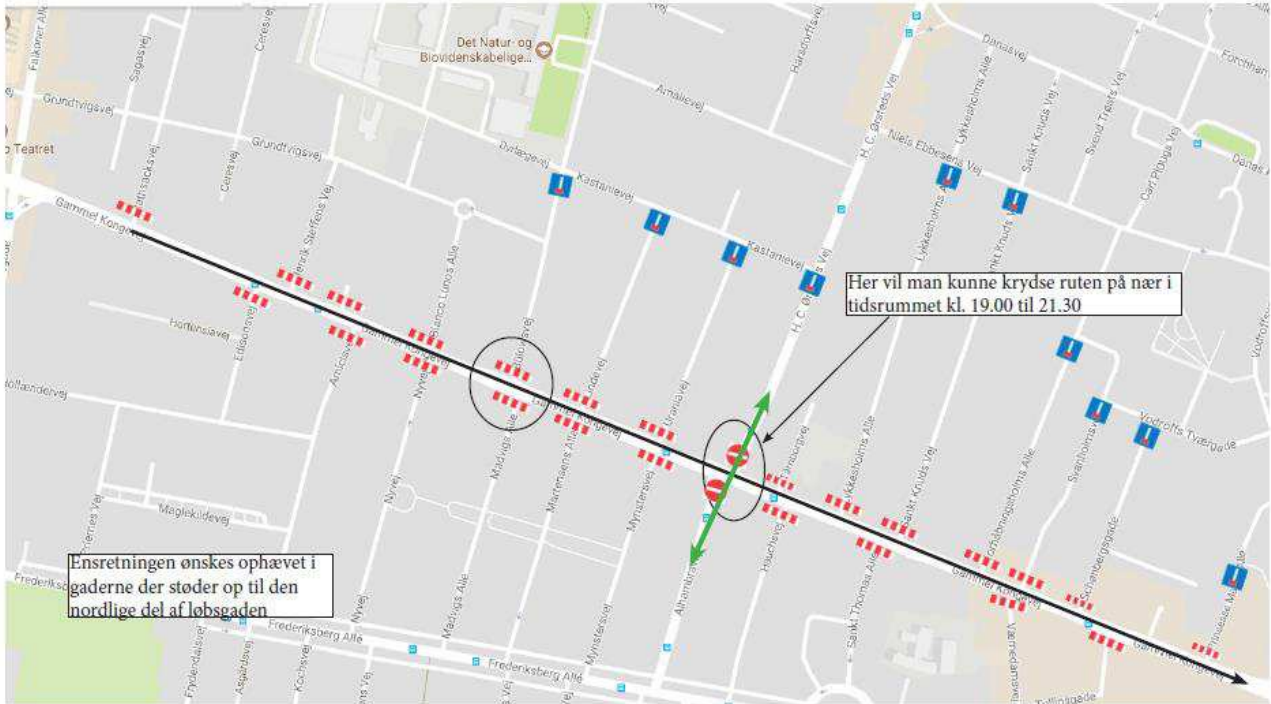
10 km

Afspærringen er gældende mandag d. 12. september fra kl. 16.30 - 22.30

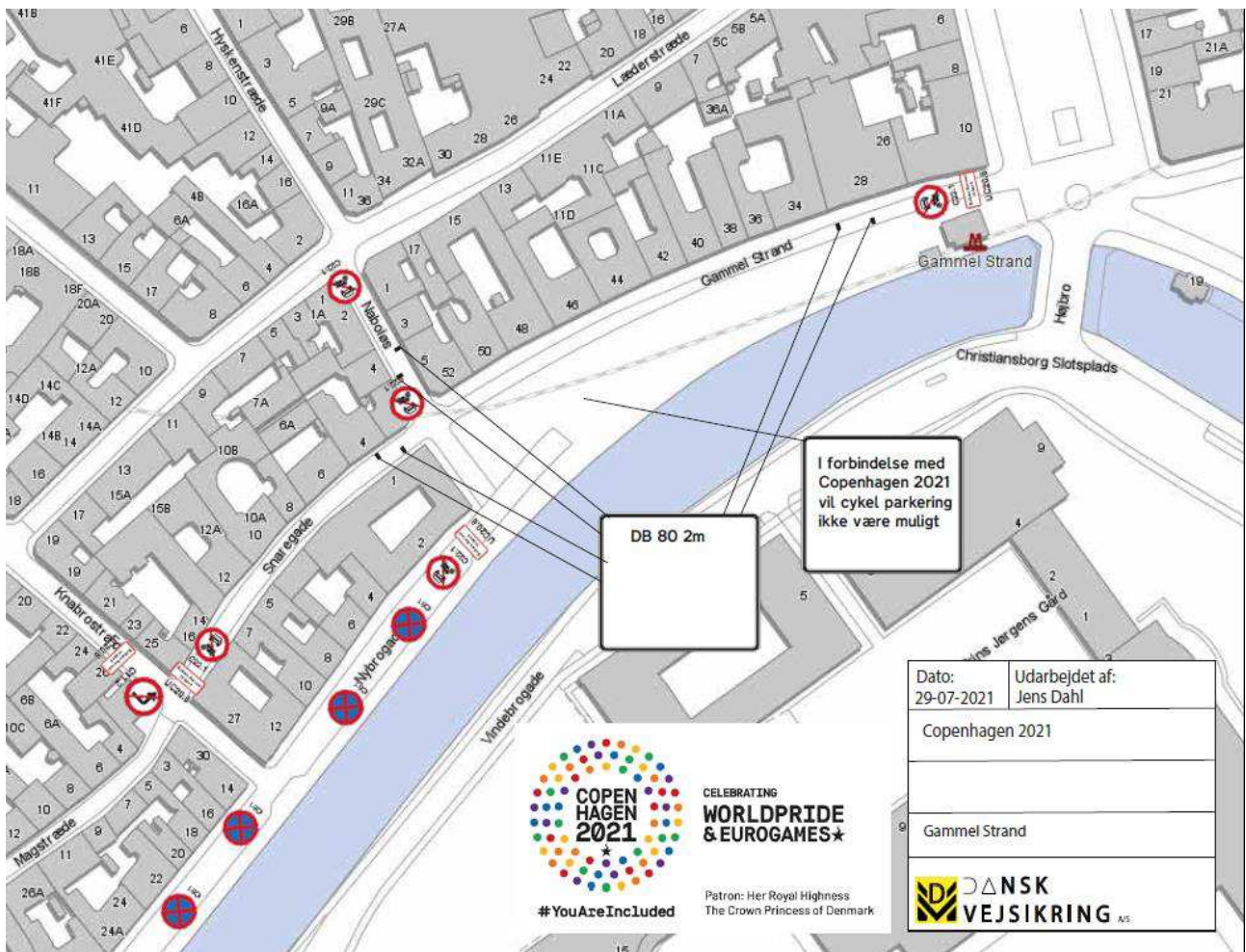


10 km

Afspærringen er gældende
søndag d. 12. september fra kl. 16.30 - 22.30



Sagsnr. 295240 - Copenhagen 2021 - Fluid Festival



I forbindelse med
Copenhagen 2021
vil cykel parkering
ikke være muligt

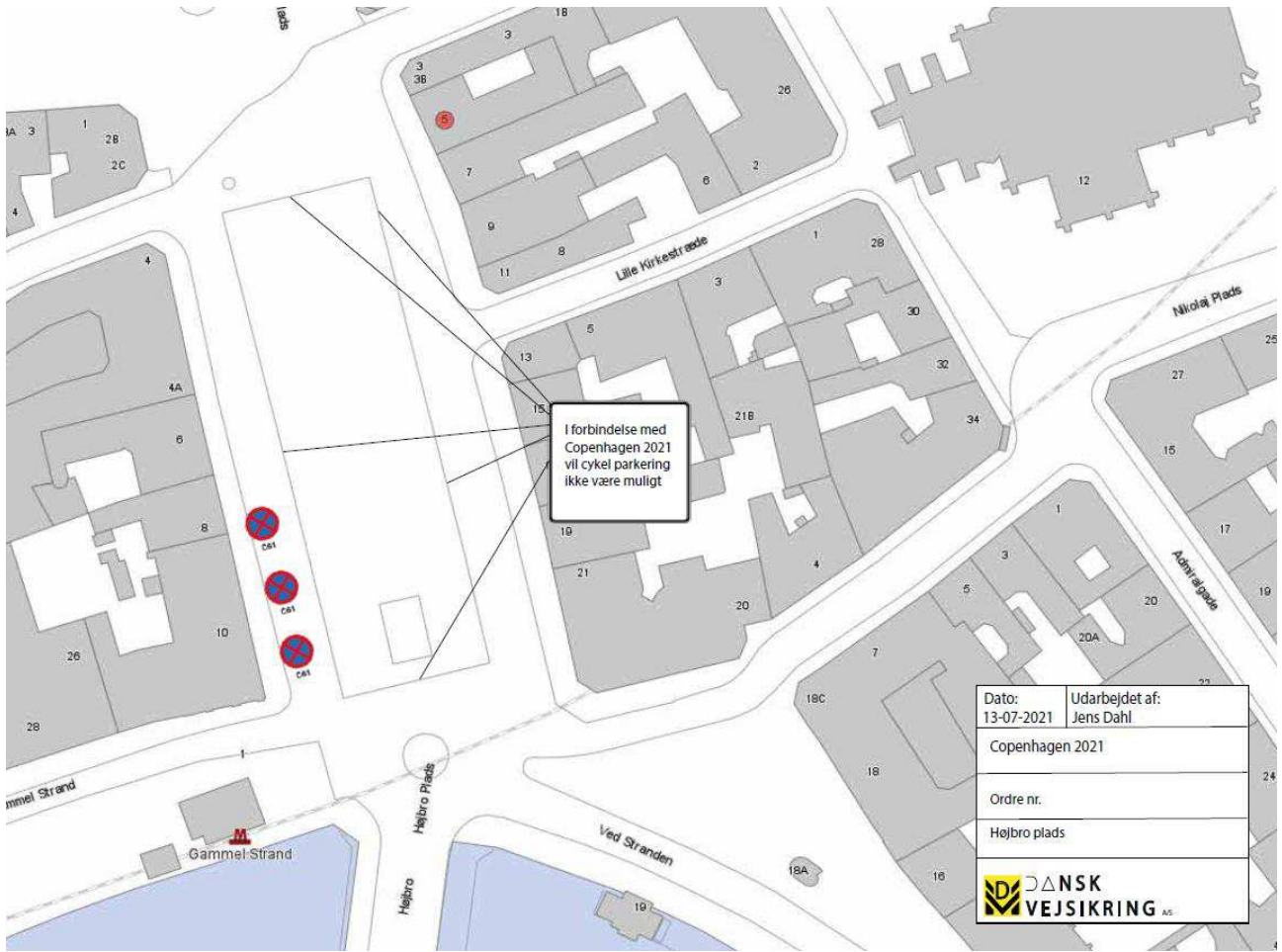
DB 80 2m

Dato: 29-07-2021	Udarbejdet af: Jens Dahl
Copenhagen 2021	
Gammel Strand	
DANSK VEJSIKRING AS	



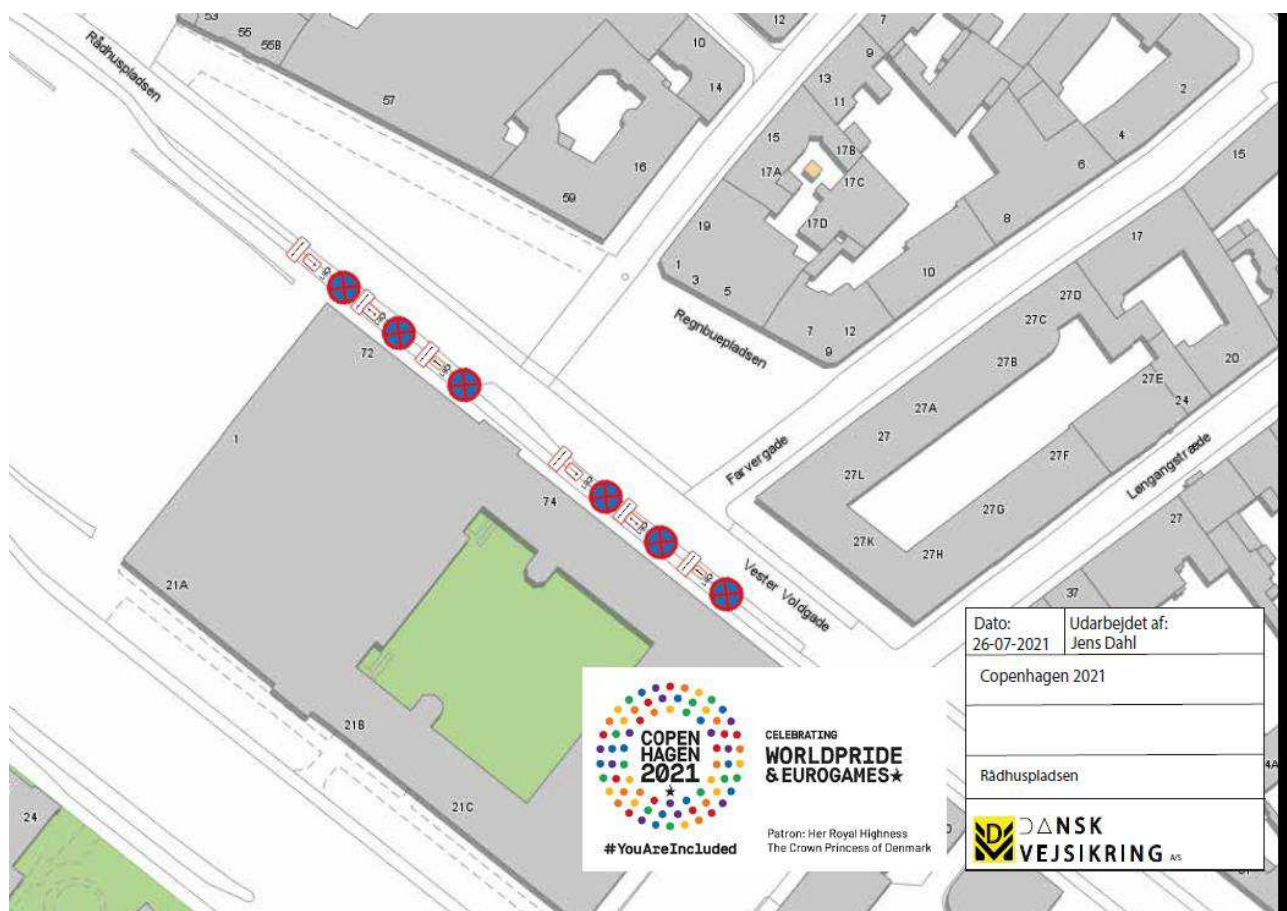
CELEBRATING
**WORLDPRIDE
& EUROGAMES**

Patron: Her Royal Highness
The Crown Princess of Denmark



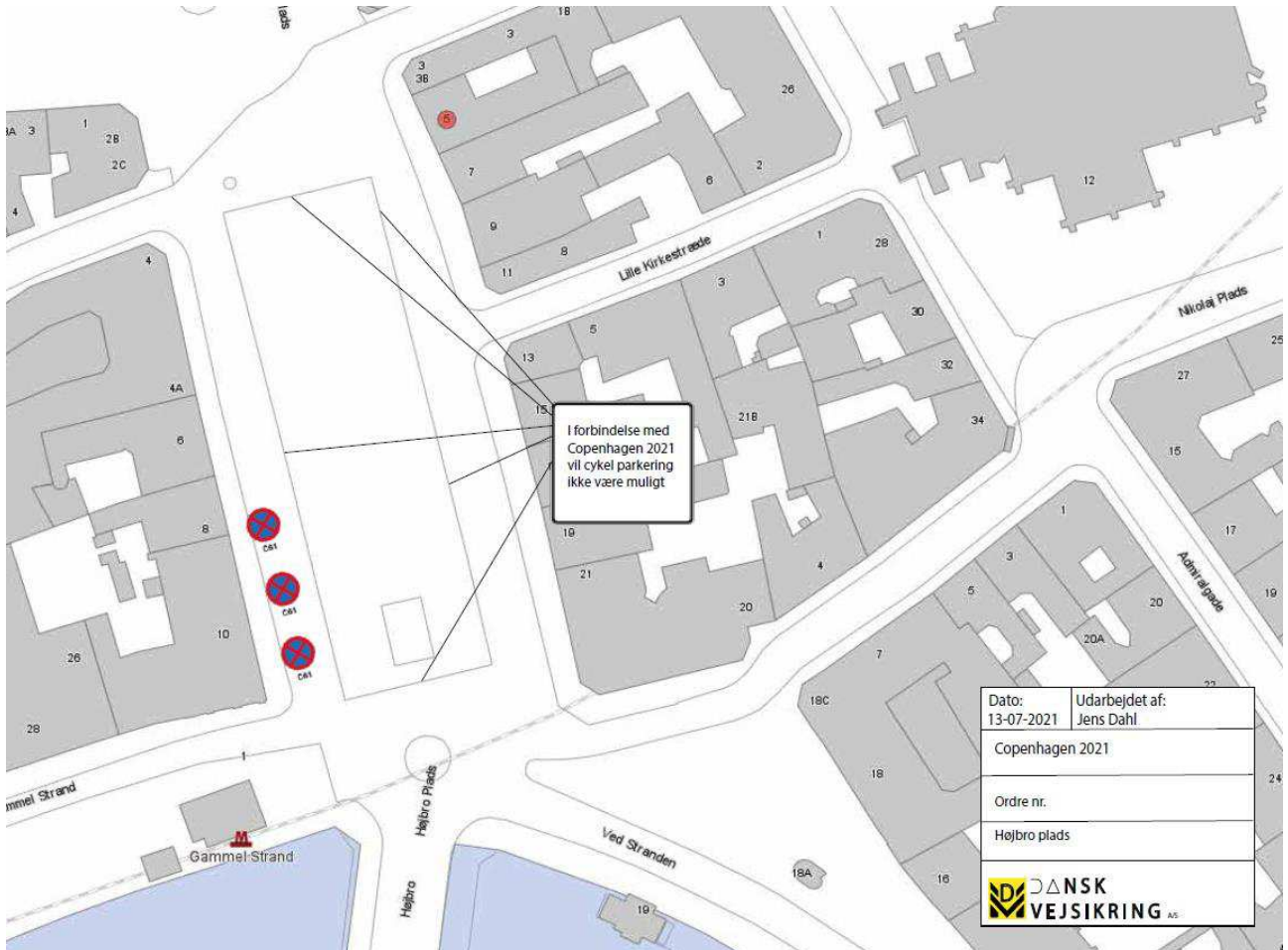
Dato: 13-07-2021	Udarbejdet af: Jens Dahl
Copenhagen 2021	
Ordre nr.	
Hejbro plads	
	

Sagsnr. 297390 - World Pride Square



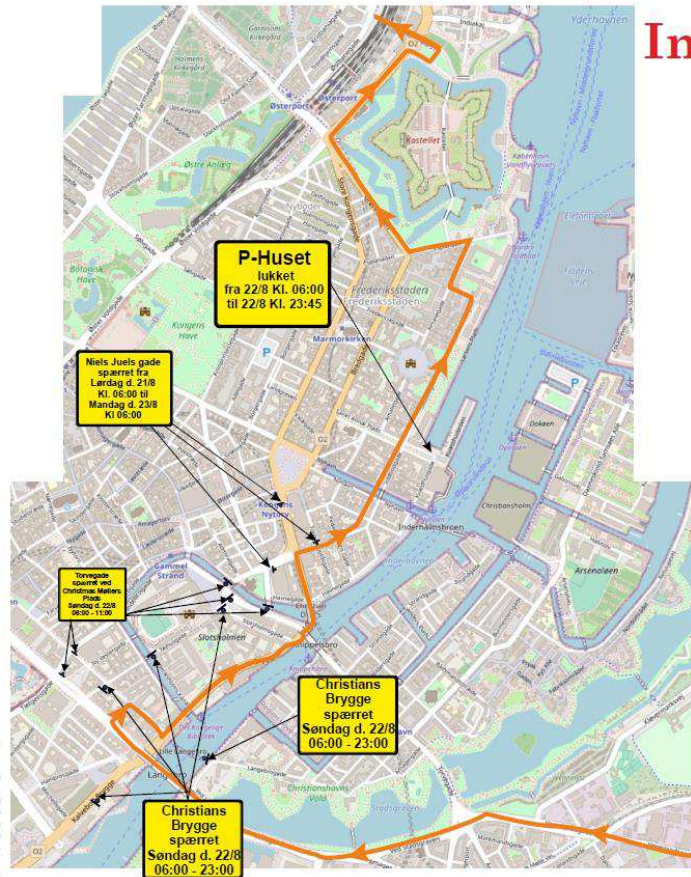
Dato: 26-07-2021	Udarbejdet af: Jens Dahl
Copenhagen 2021	
Rådhuspladsen	
	

Sagsnr. 300877 - TBA



Sagsnr. 309412 og 309421 Ironman Copenhagen

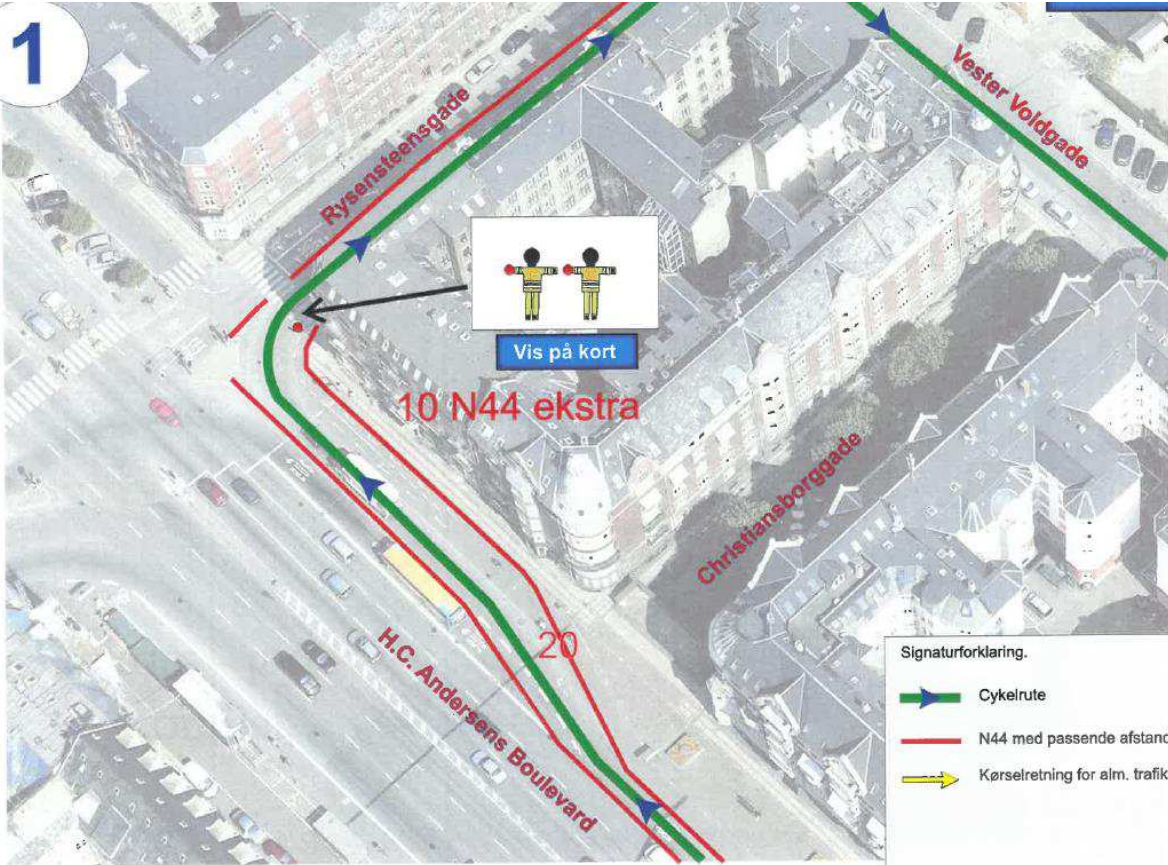
Indre By 1



Ironman 2021

Arrangementsplan	
Sagens navn	Tryk-Linien, København og København
Sagens type	MM, København
Sagens dato	22.08.2021
SAFEROAD	Dokument nr. 11.01




1



Vis på kort

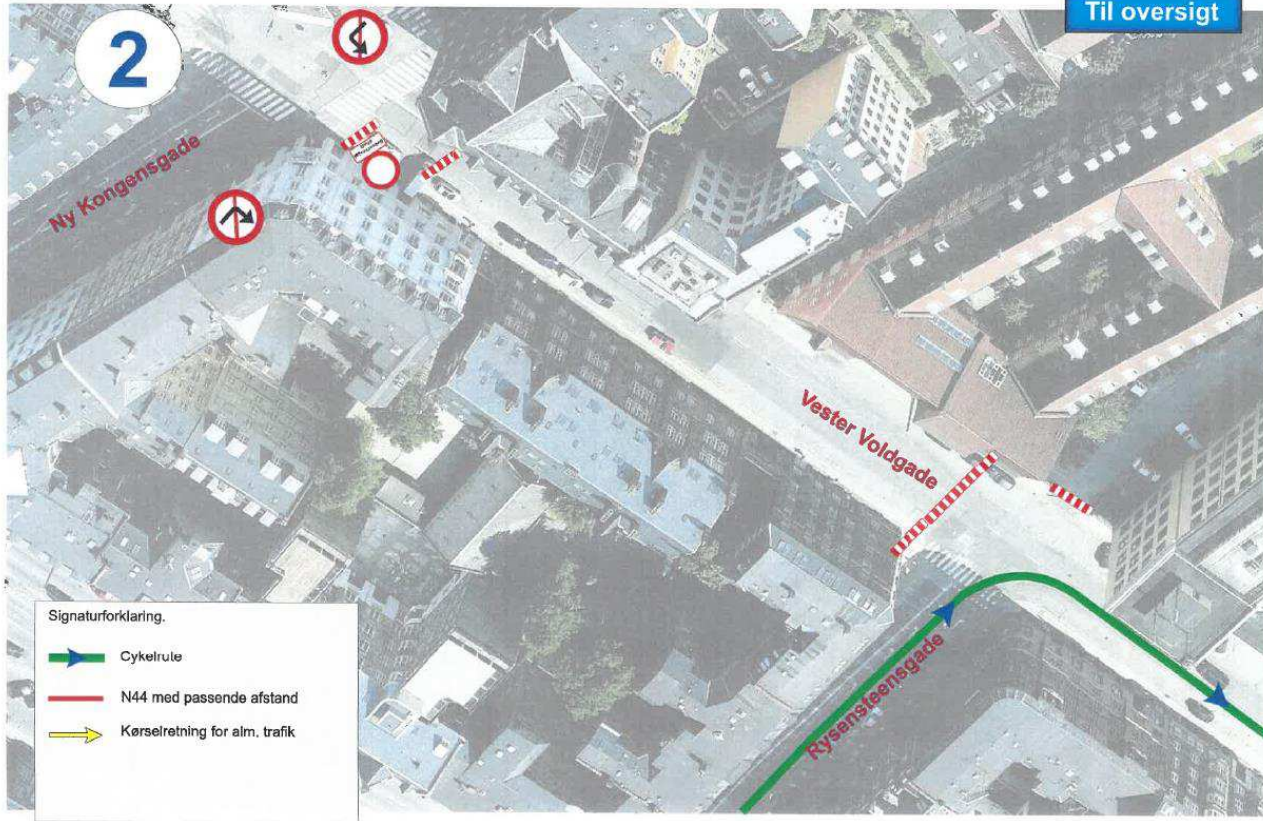
10 N44 ekstra

Signaturforklaring.




-  Cykelrute
-  N44 med passende afstand
-  Kørselretning for alm. trafik

2

Til oversigt

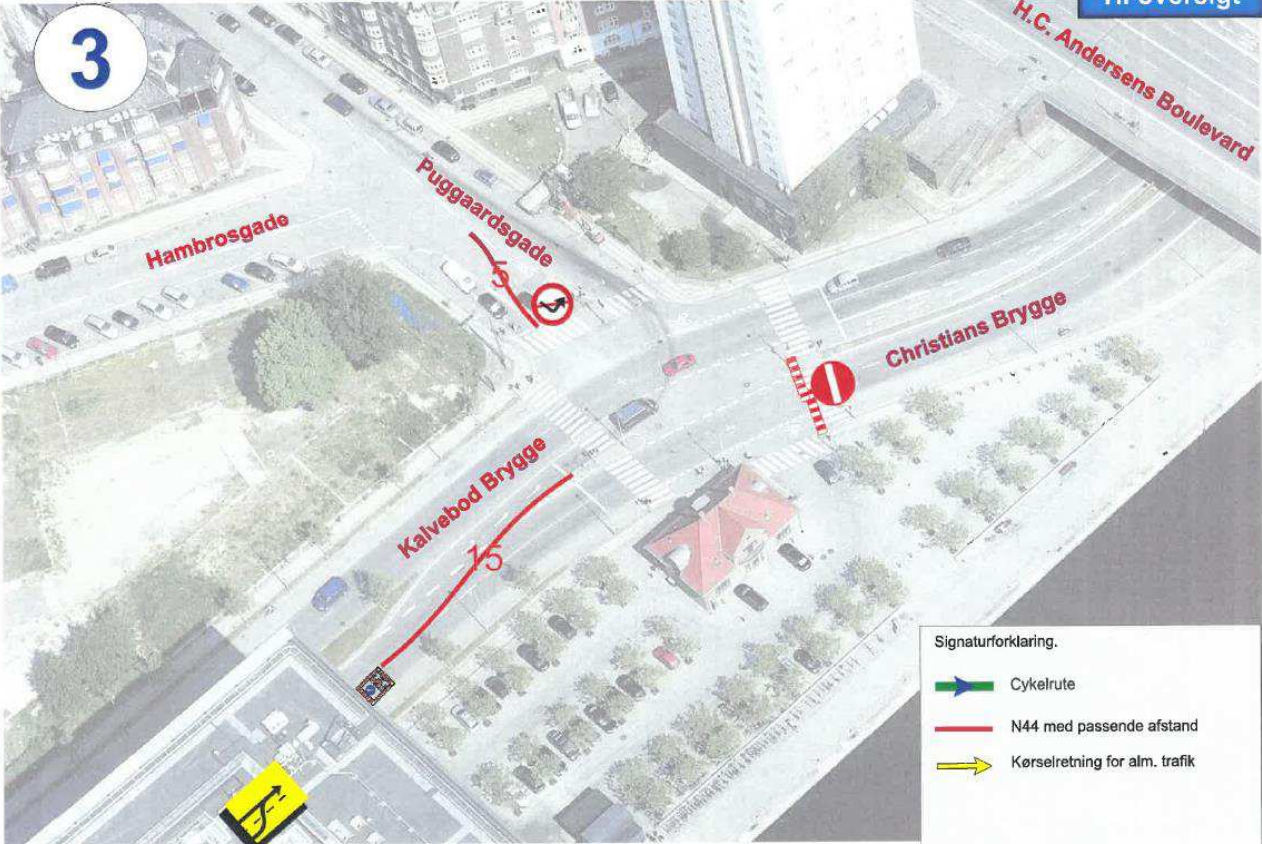


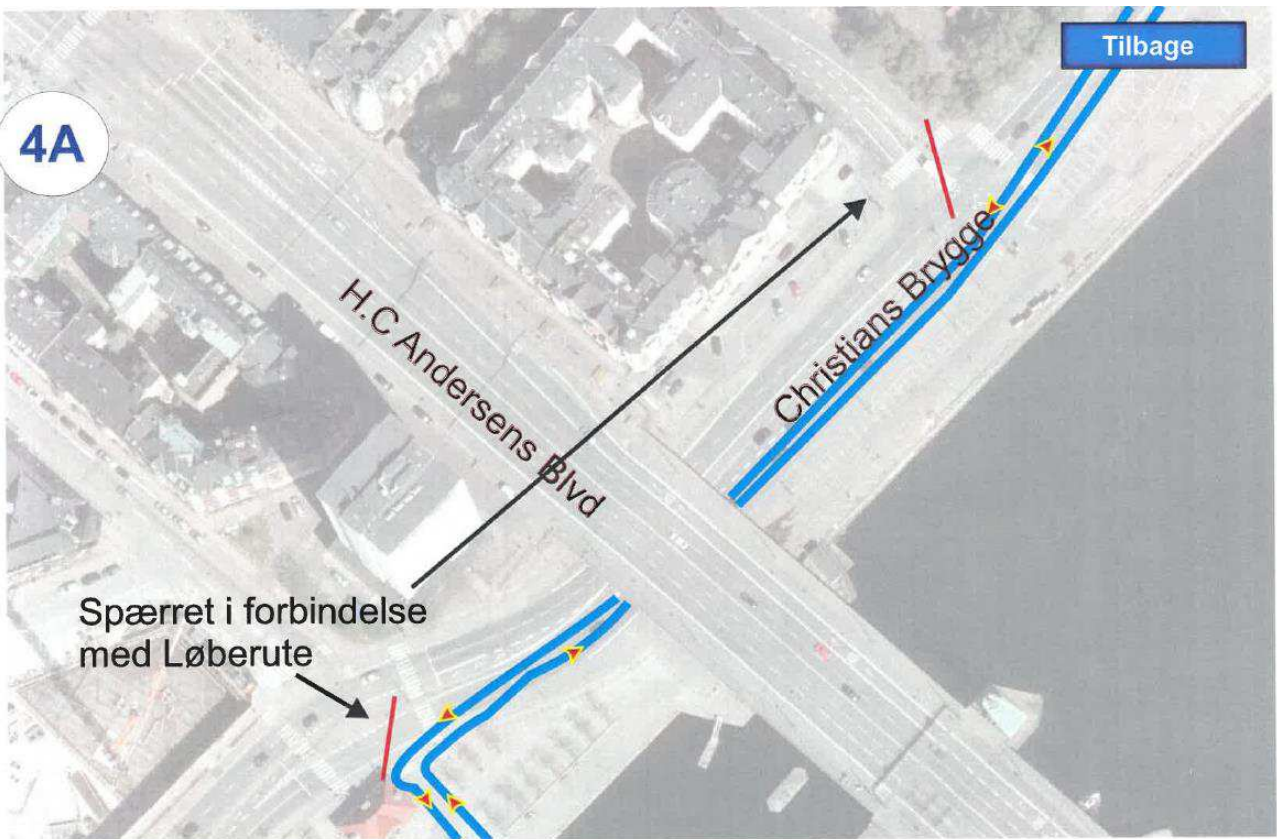
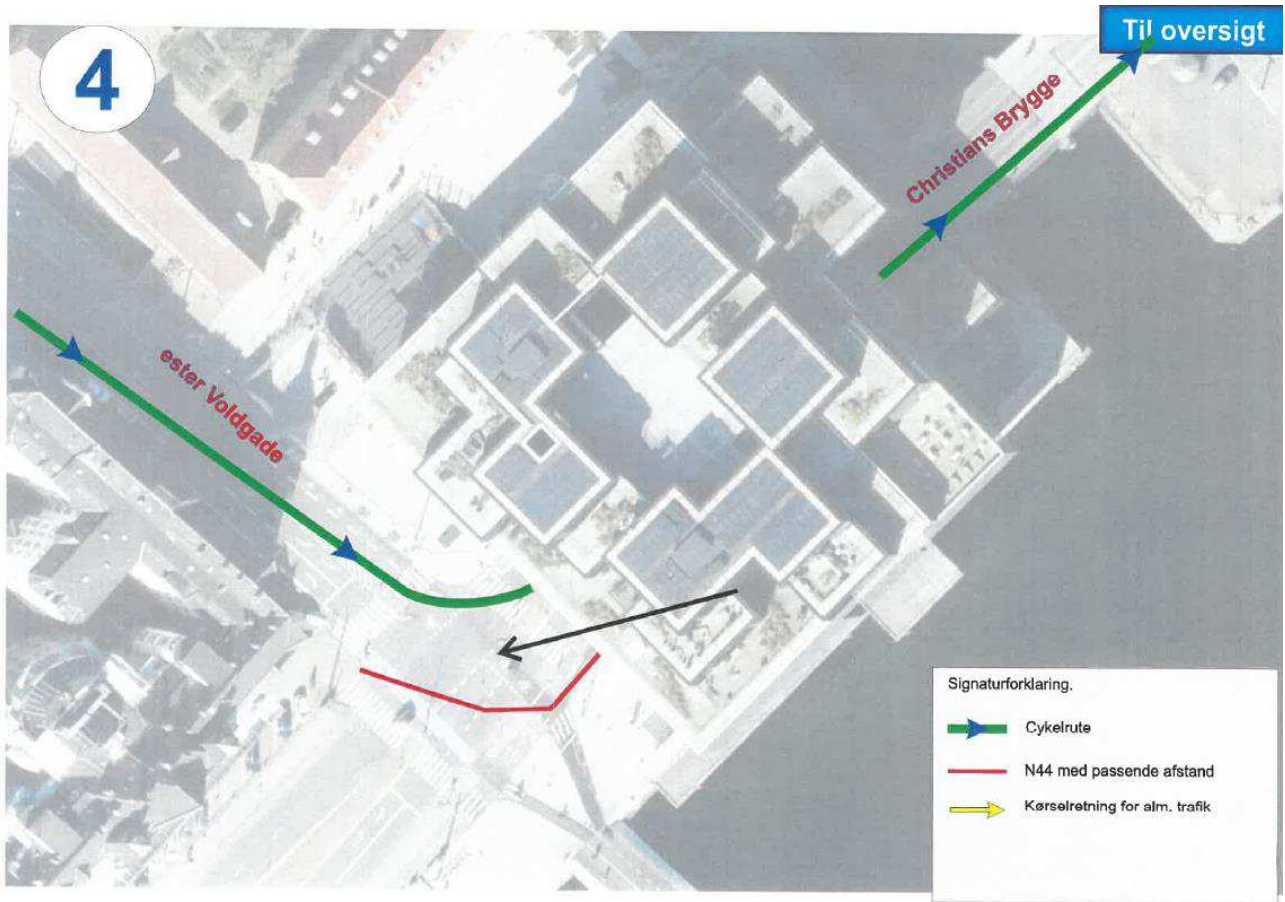
Signaturforklaring.

-  Cykelrute
-  N44 med passende afstand
-  Kørselretning for alm. trafik

Lukkes søndag 22/8 KI 06:00

Til oversigt






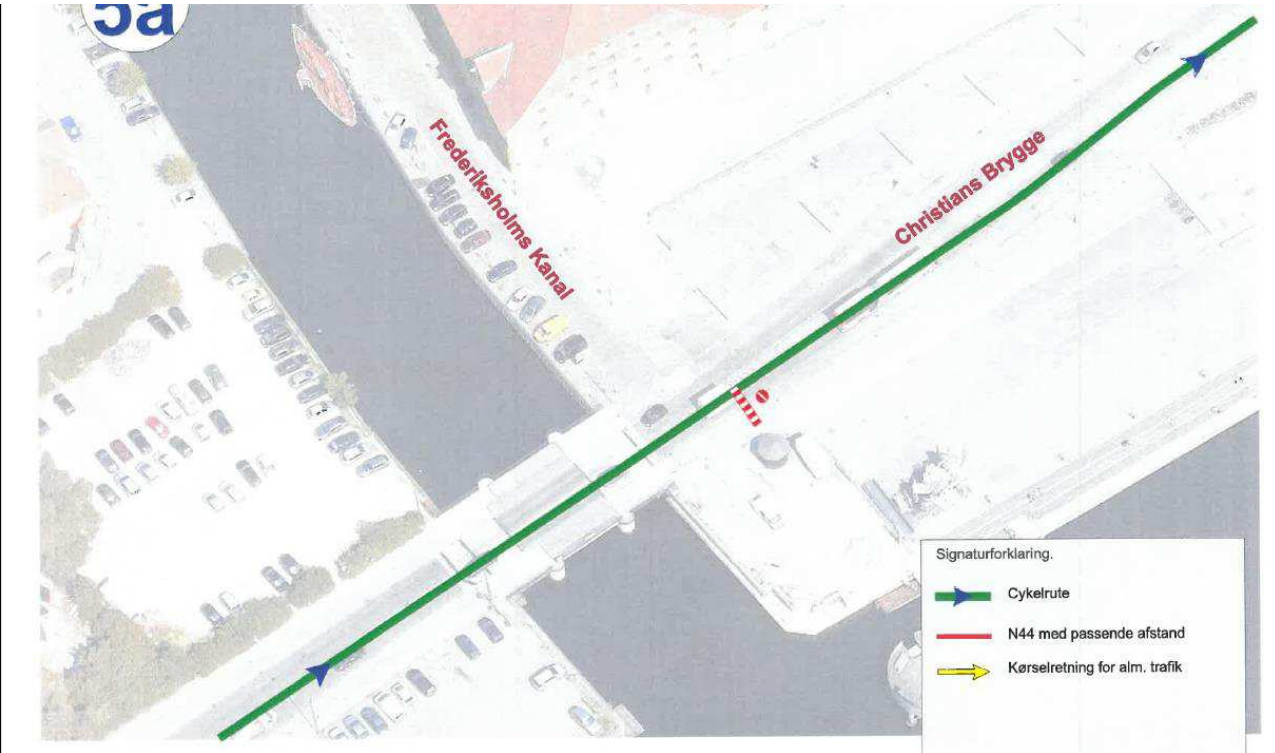
LUKkes søndag 22/8 kl 06:00

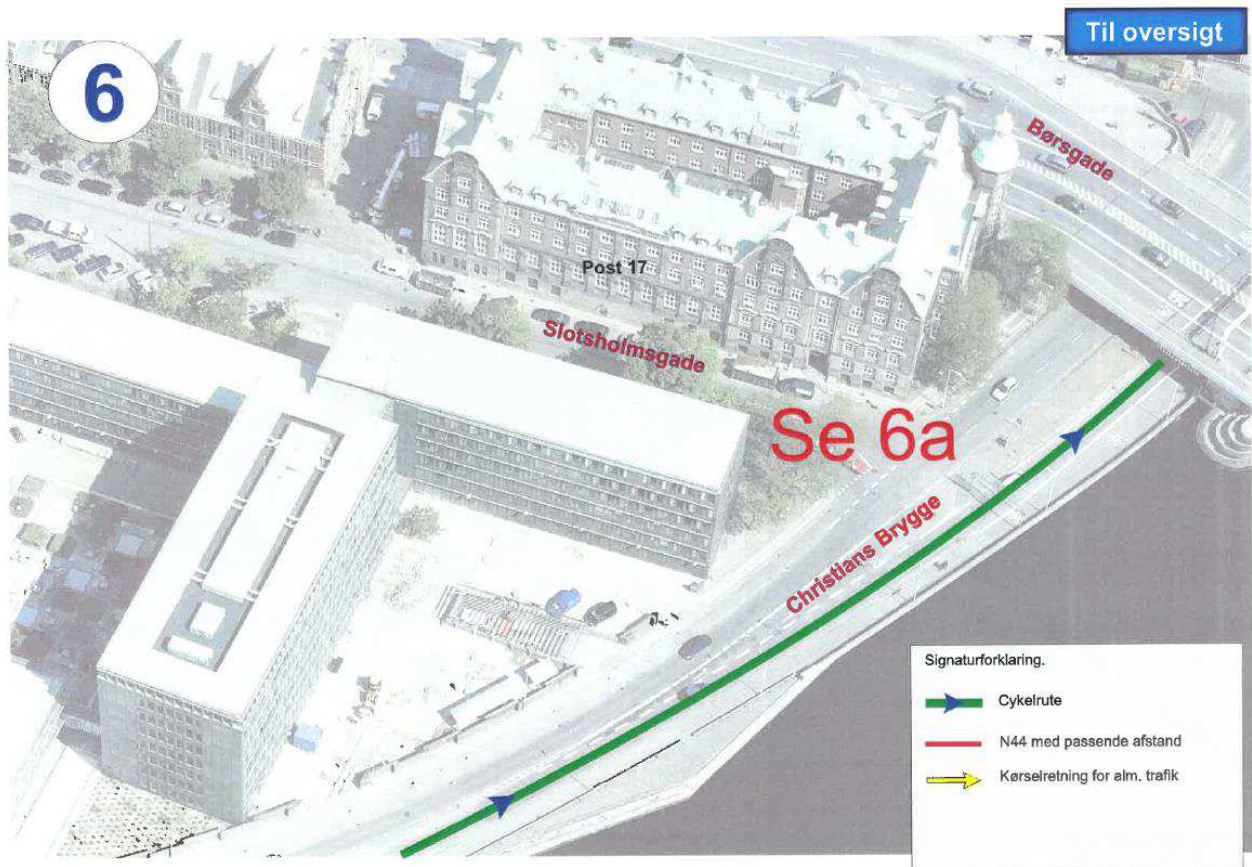
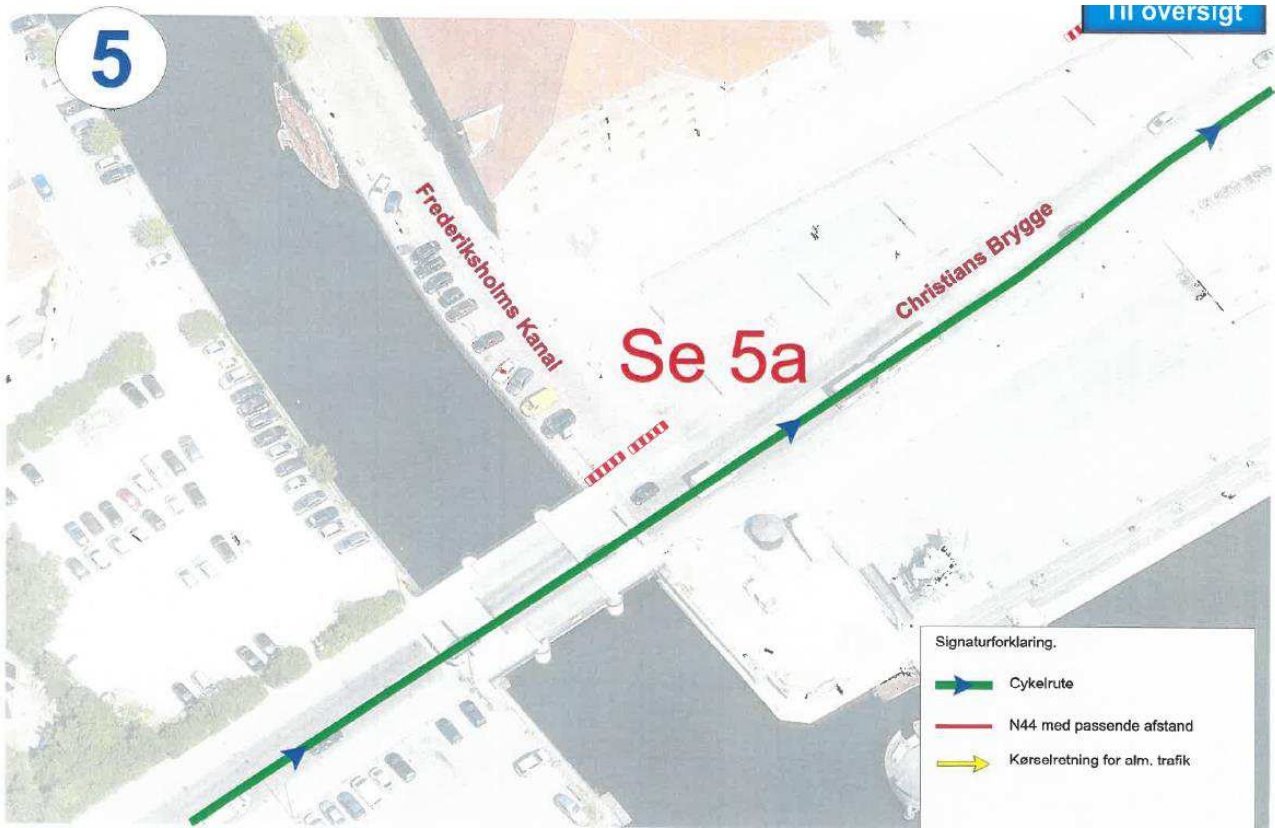
Til oversigt

4B

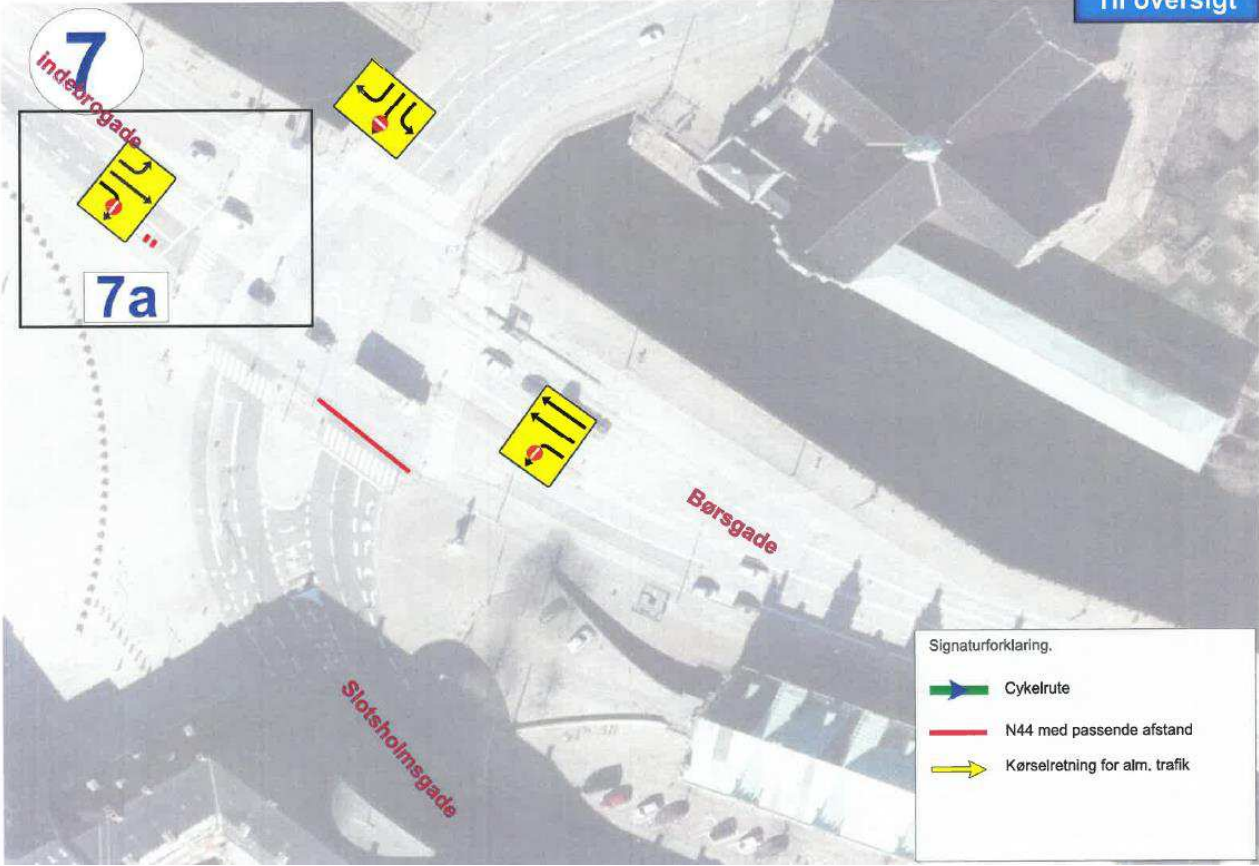
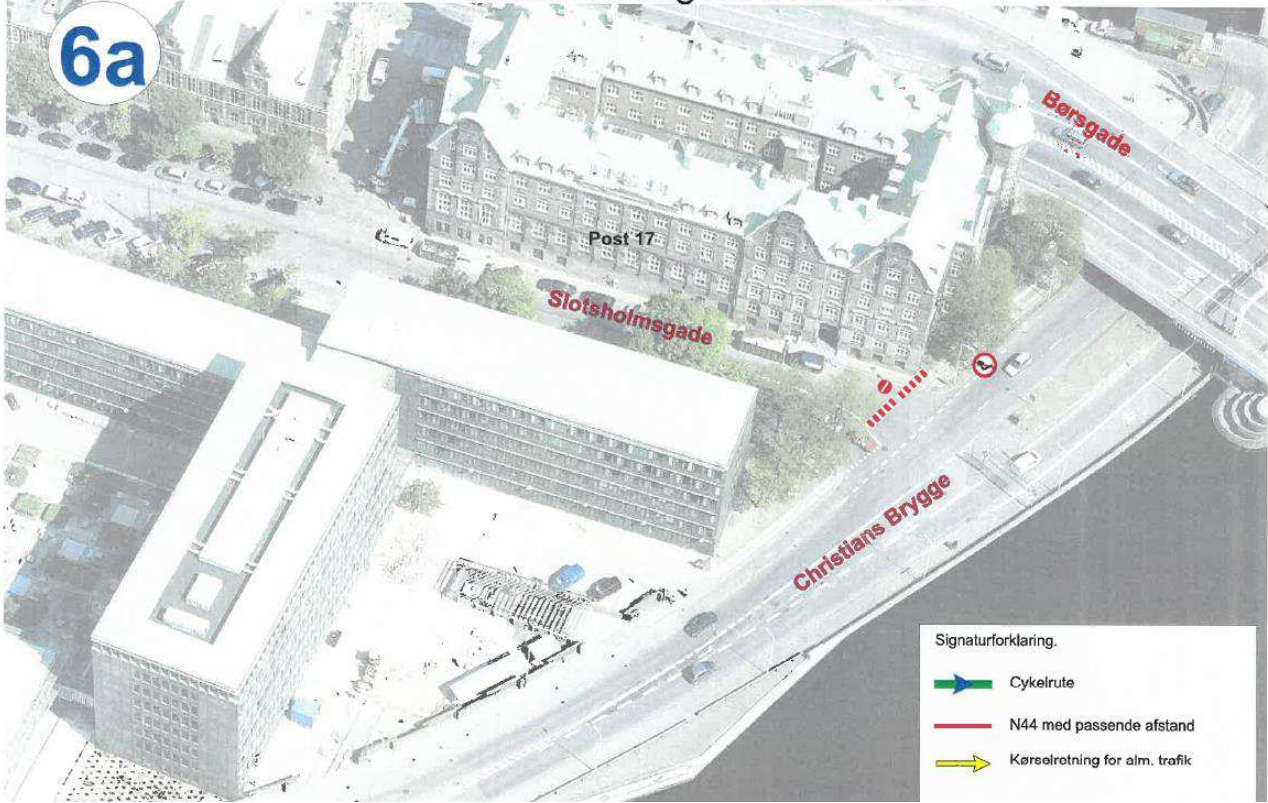


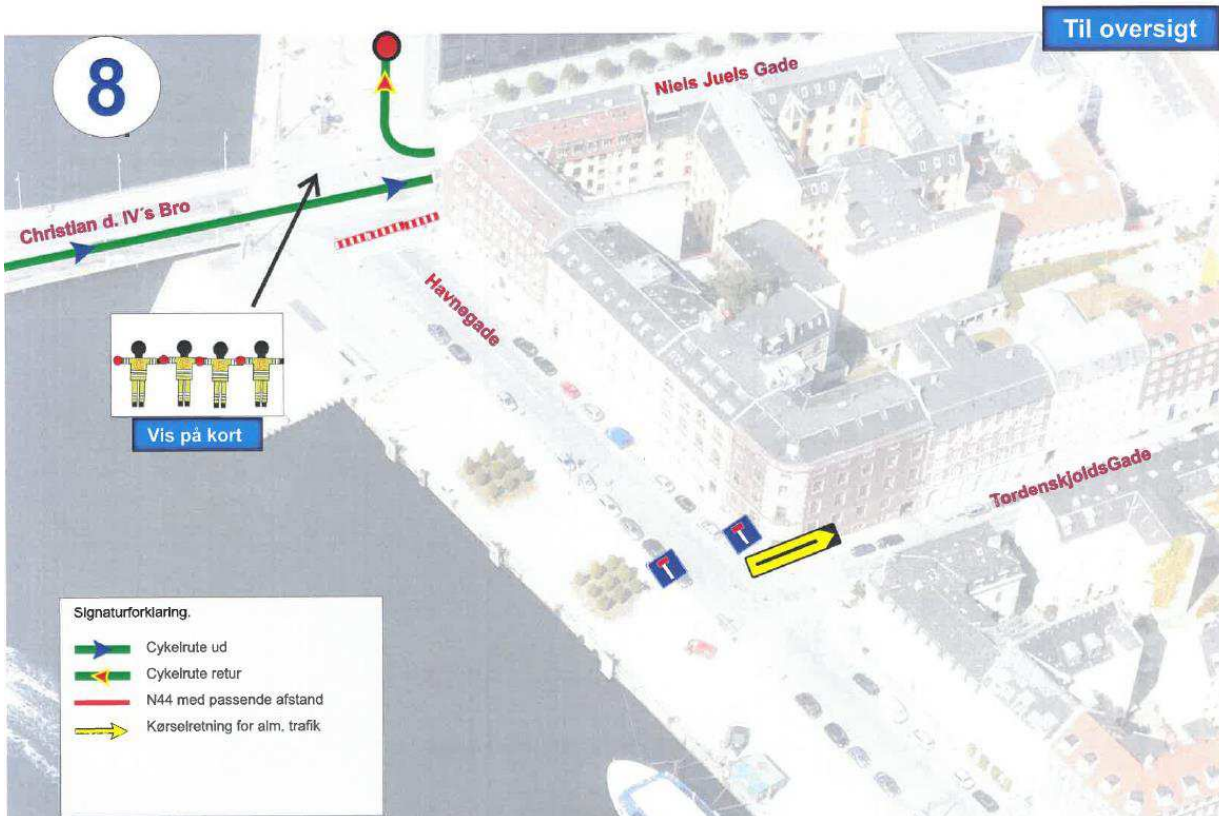
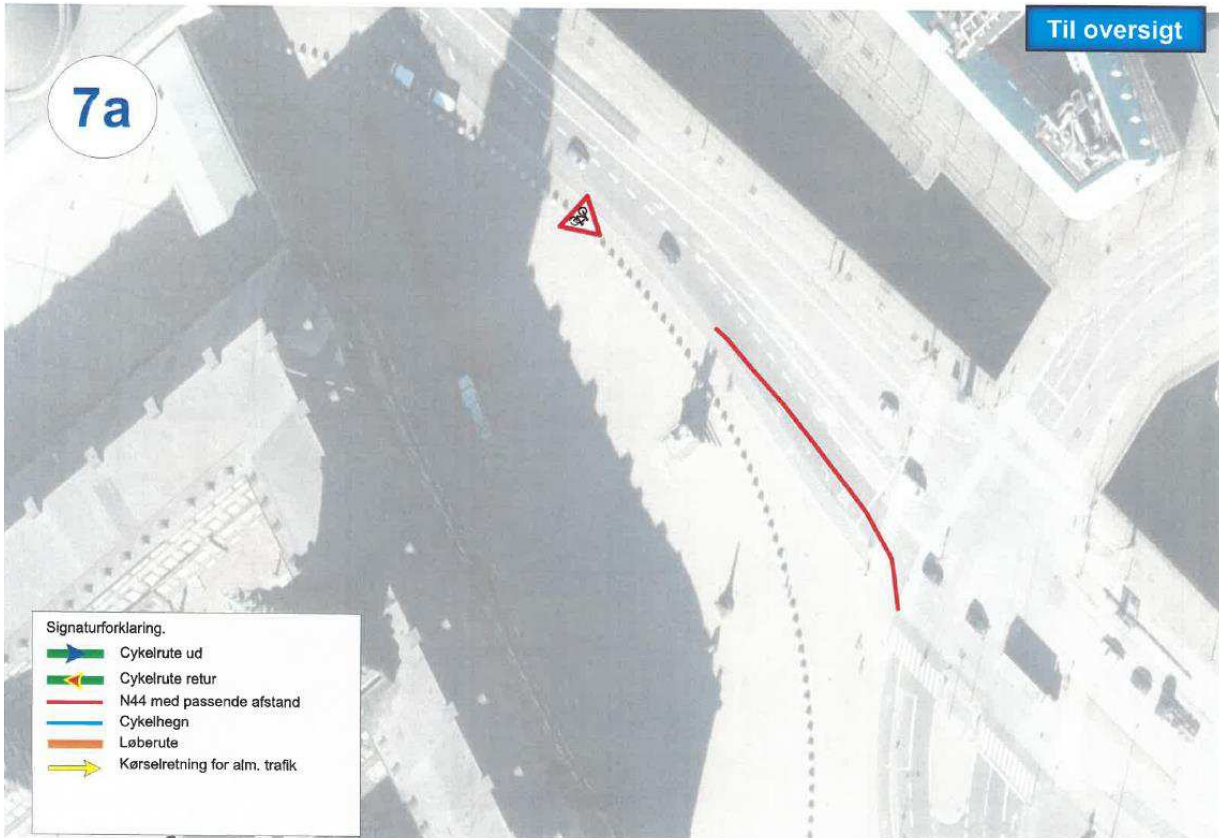
5a

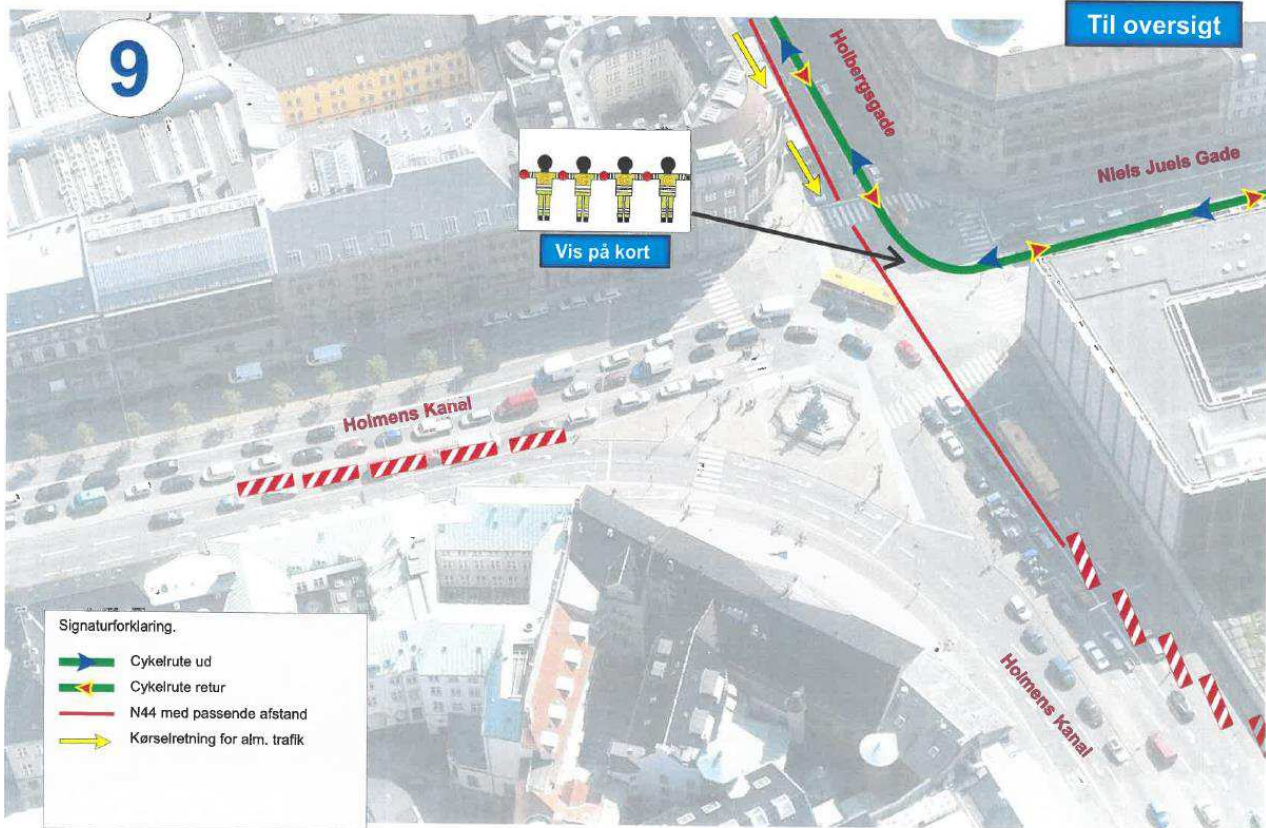




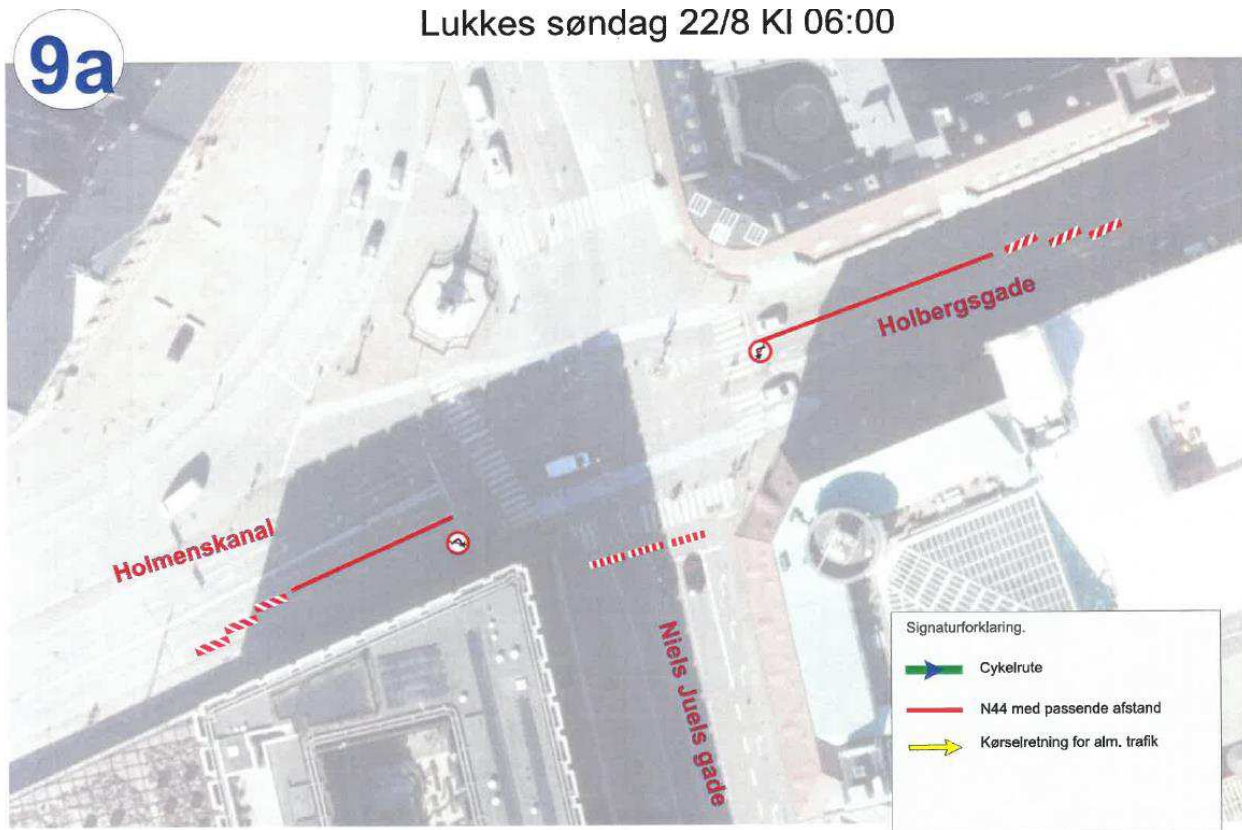
Lukkes søndag 22/8 KI 06:00





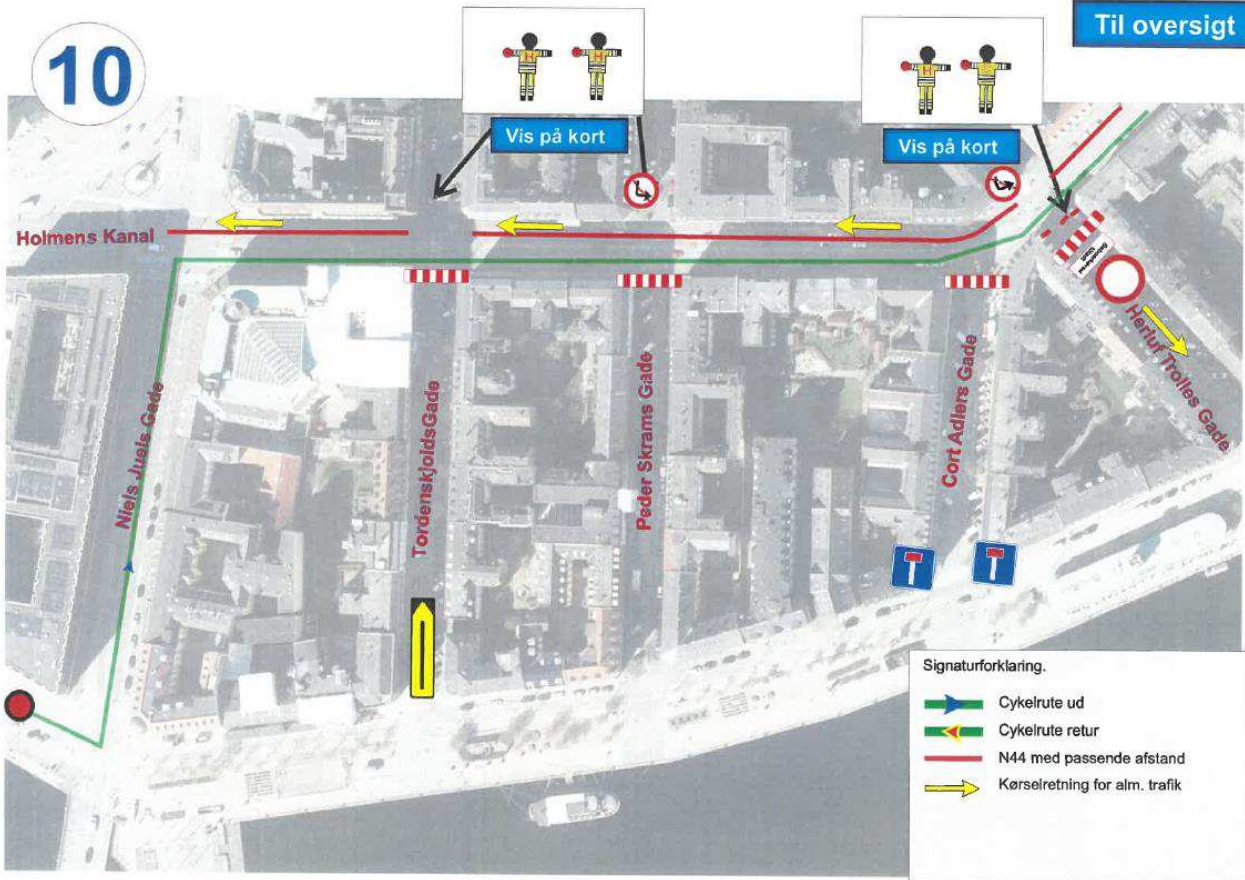


Lukkes søndag 22/8 KI 06:00



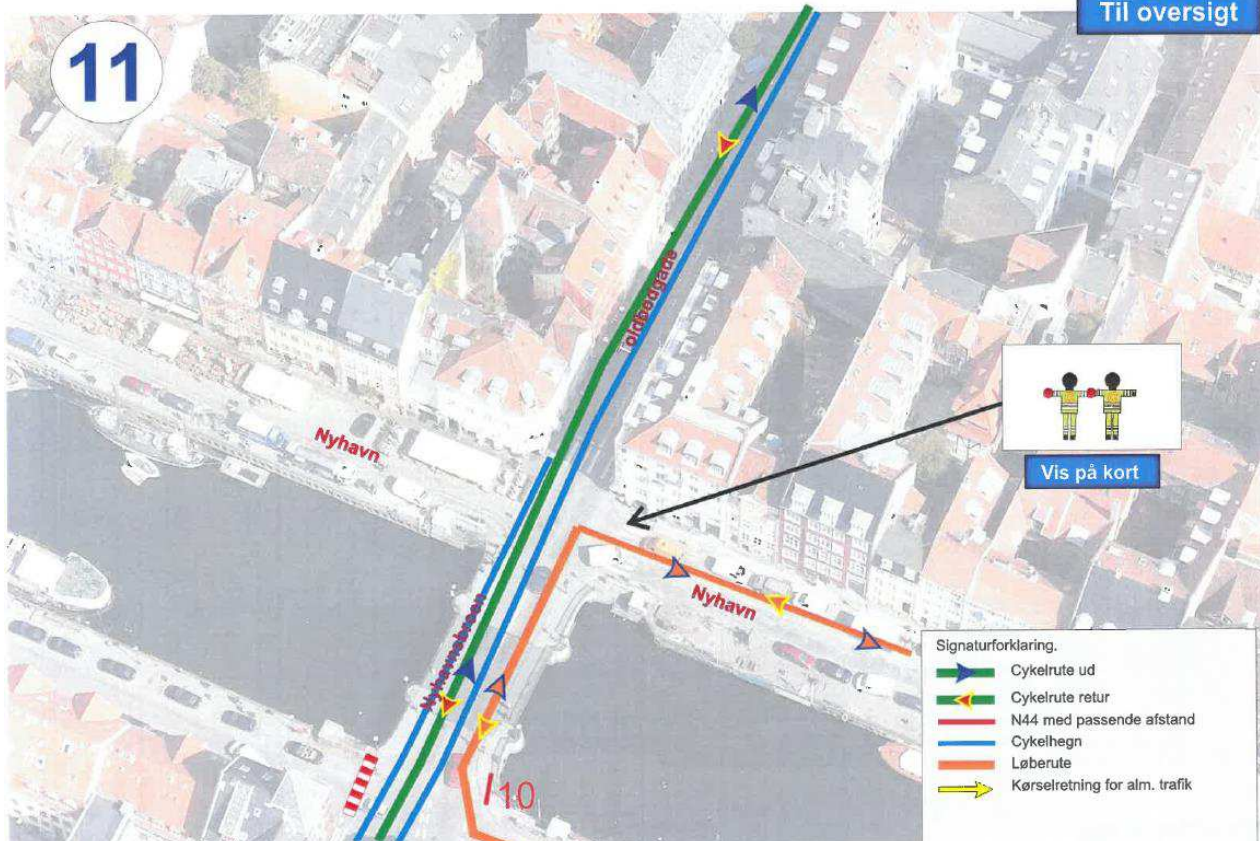
10

Til oversigt



11

Til oversigt



Vis på kort

- Signaturforklaring.
- Cykelrute ud
 - Cykelrute retur
 - N44 med passende afstand
 - Cykelhegn
 - Løberute
 - Kørselretning for alm. trafik

12

Spærret ved
Amaliegade
Se 12A

10 ekstra N44

Sankt Annæ Plads

Toldbodgade

Toldbodgade

Sankt Annæ Plads

Til oversigt

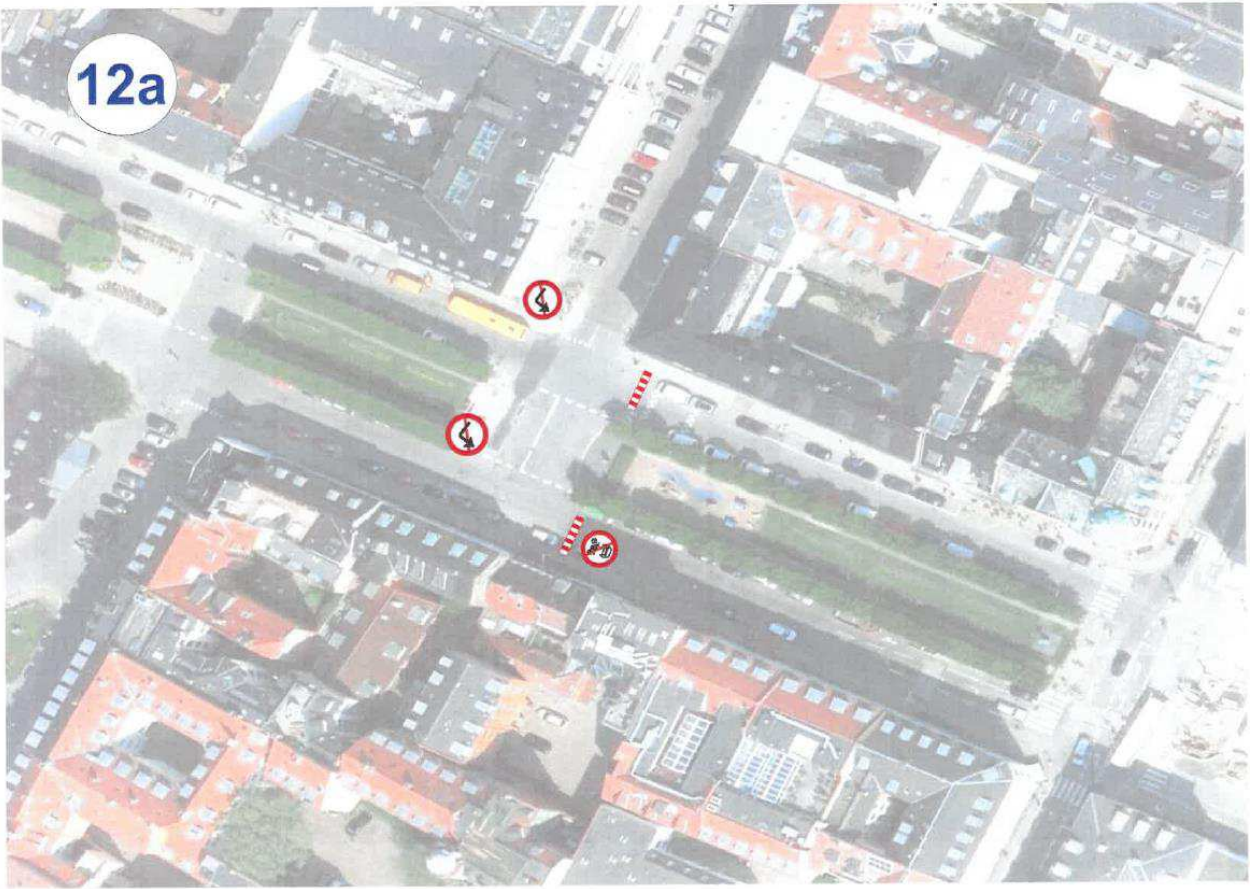


Vis på kort

Signaturforklaring.

- Cykelrute ud
- Cykelrute retur
- N44 med passende afstand
- Cykelhegn
- Løberute
- Kørselretning for alm. trafik

12a

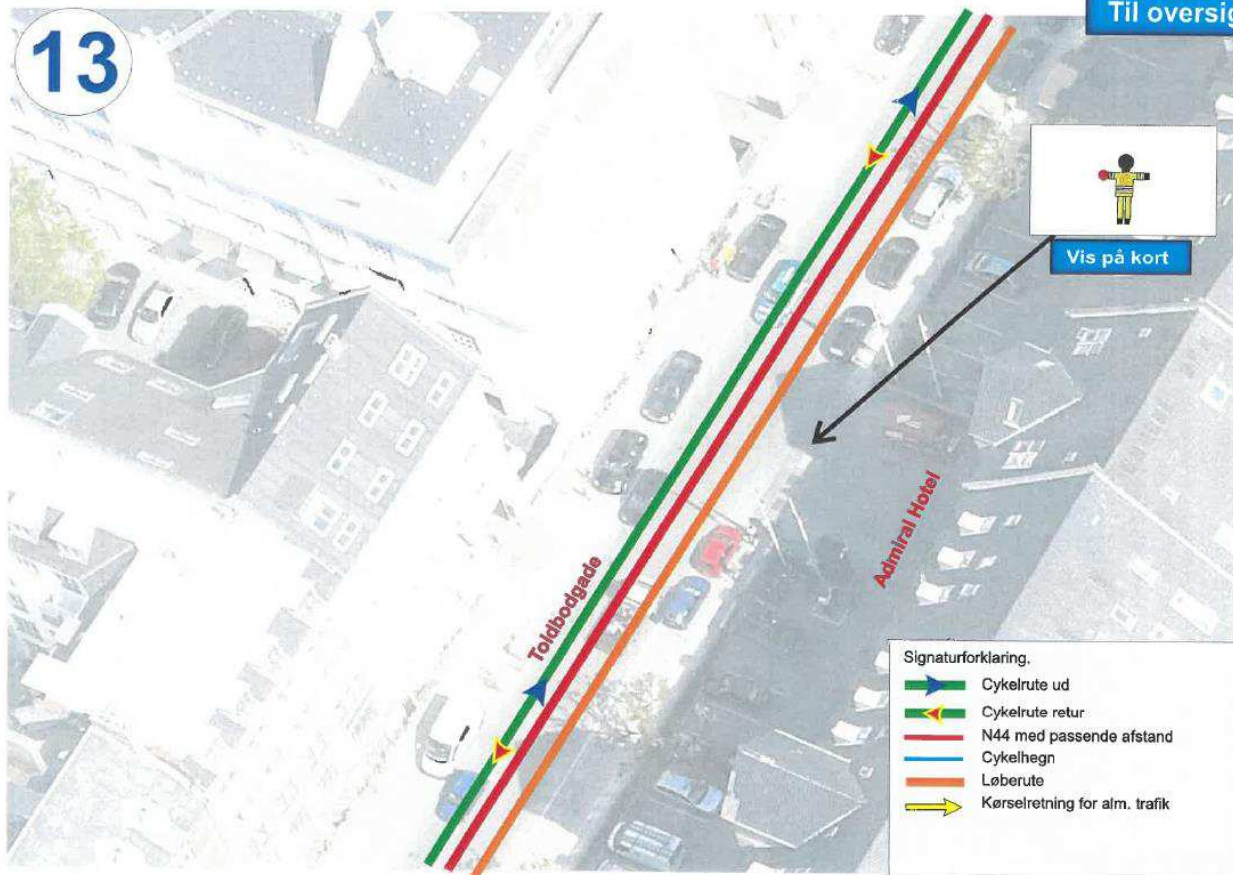


13

Til oversigt



Vis på kort



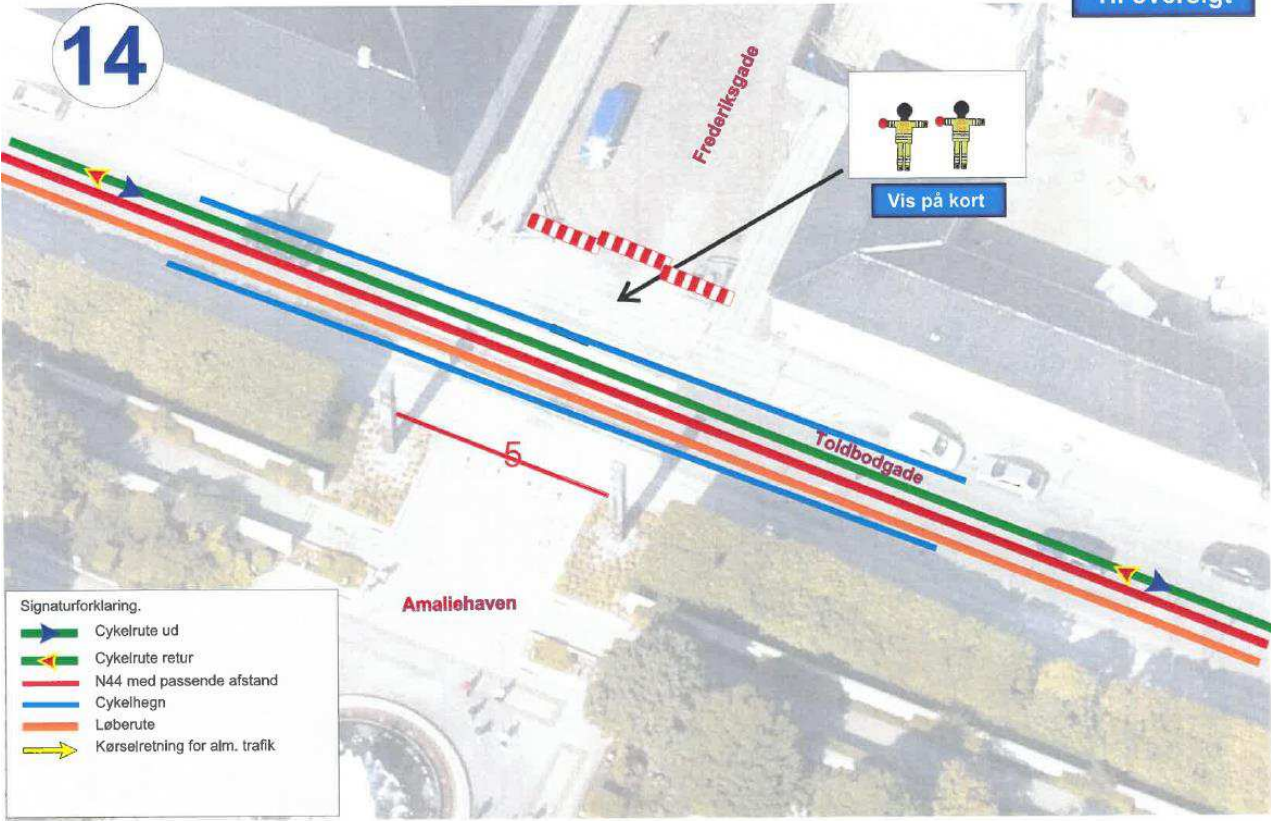
Torfbodgade

Admiral Hotel

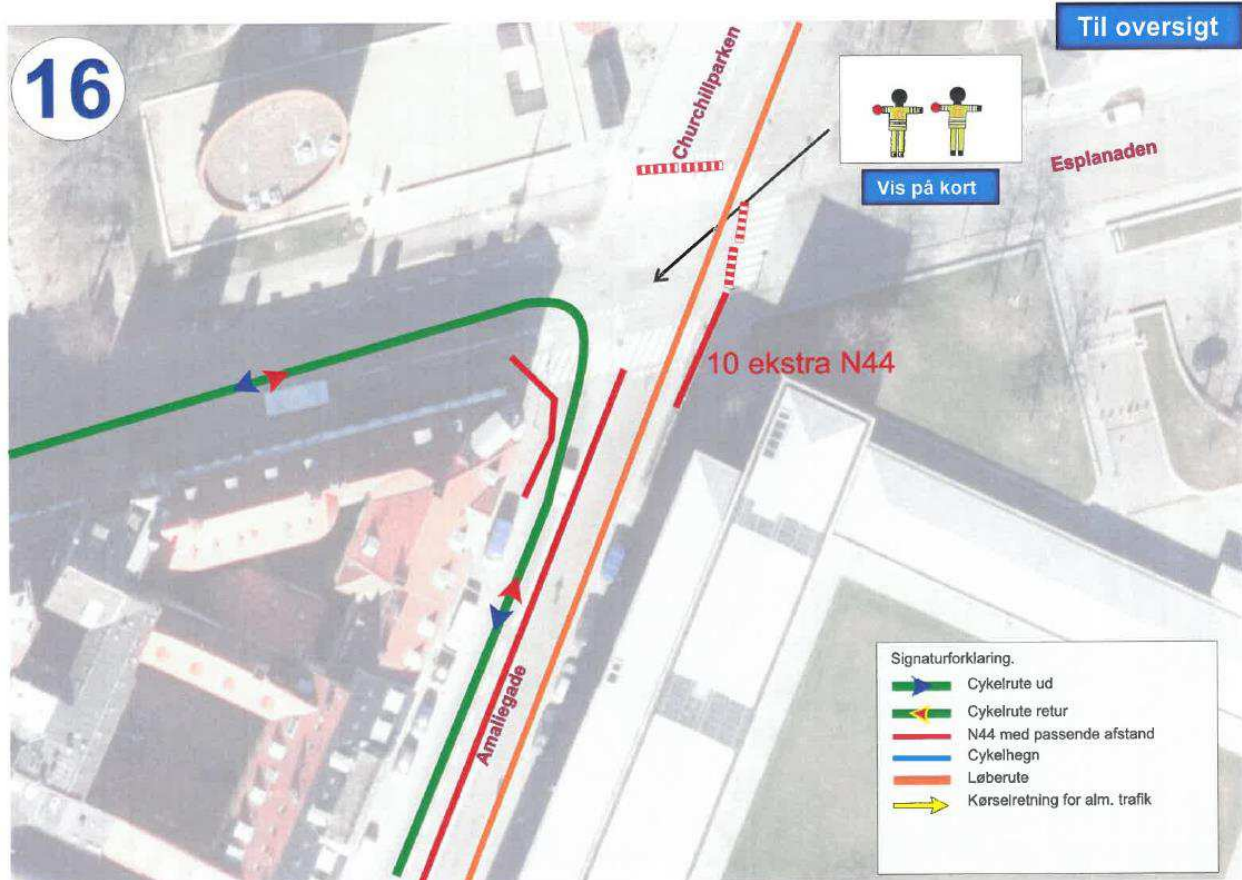
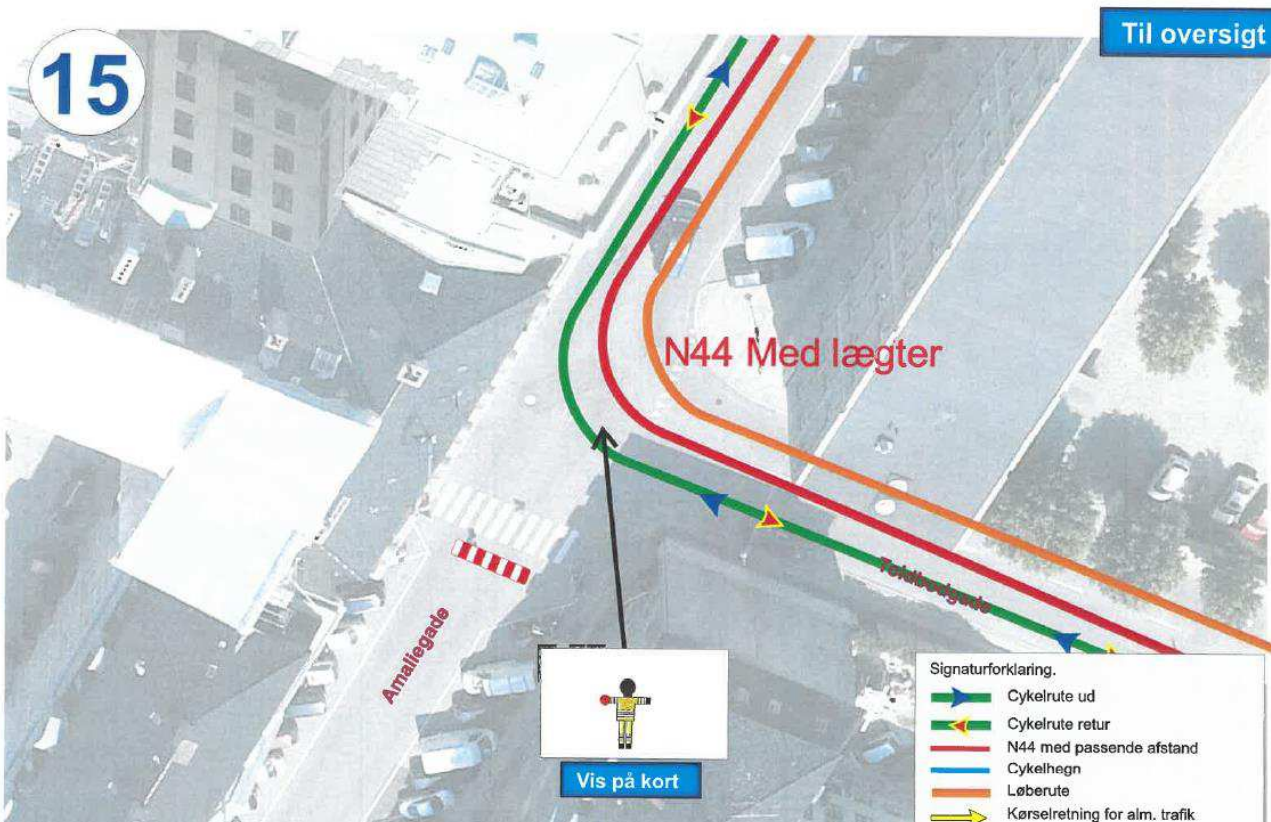
- Signaturforklaring.
- Cykelrute ud
 - Cykelrute retur
 - N44 med passende afstand
 - Cykelhegn
 - Løberute
 - Kørselretning for alm. trafik

Til oversigt

14



- Signaturforklaring.
- Cykelrute ud
 - Cykelrute retur
 - N44 med passende afstand
 - Cykelhegn
 - Løberute
 - Kørselretning for alm. trafik



17

Til oversigt





Esplanaden



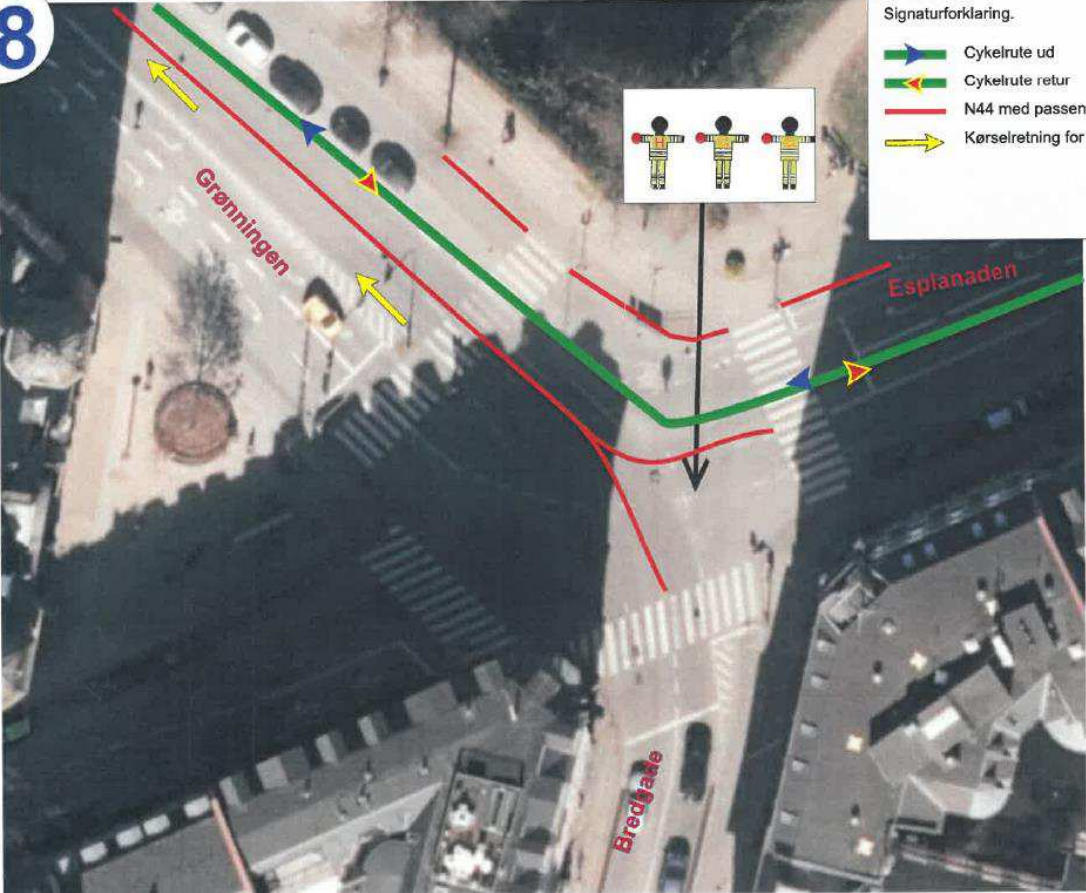
Vis på kort

Bredgade

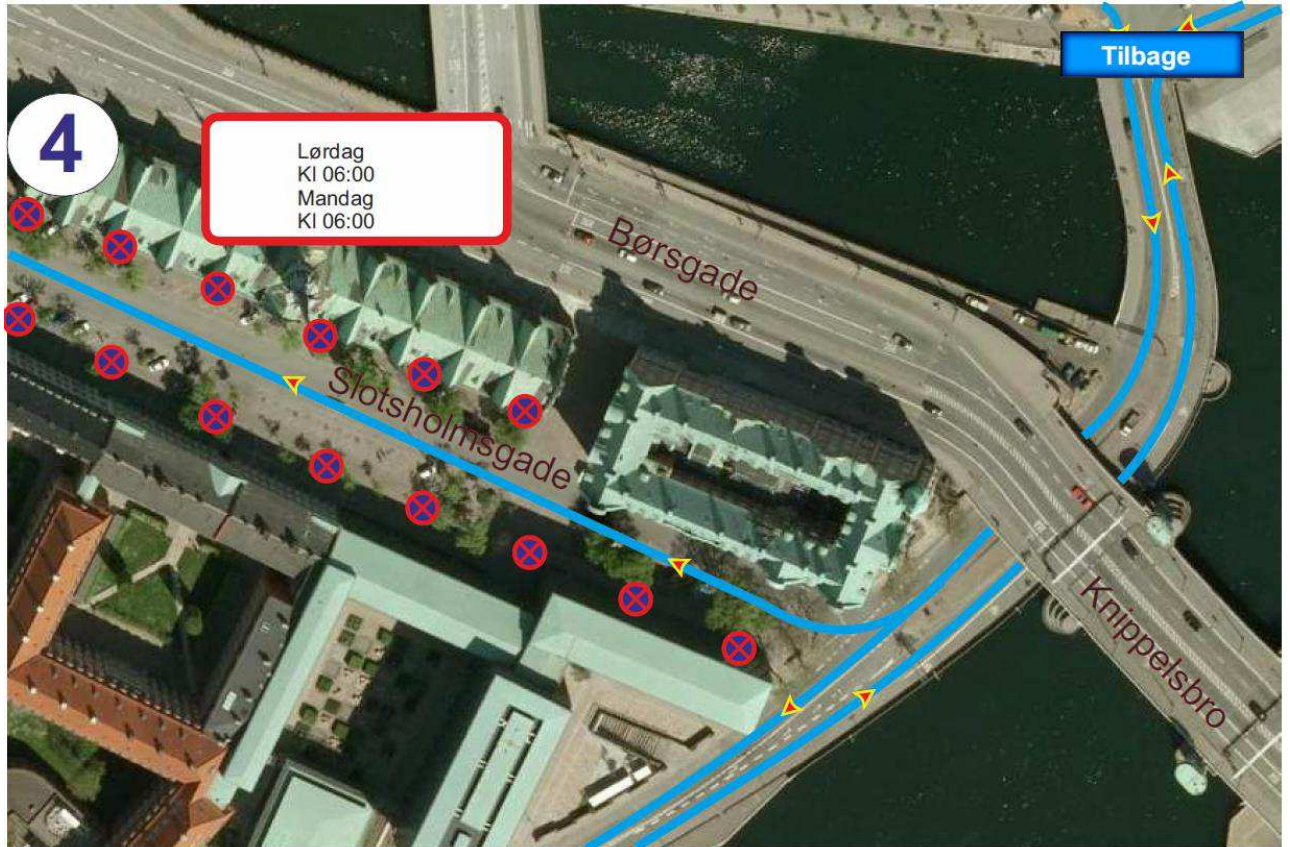
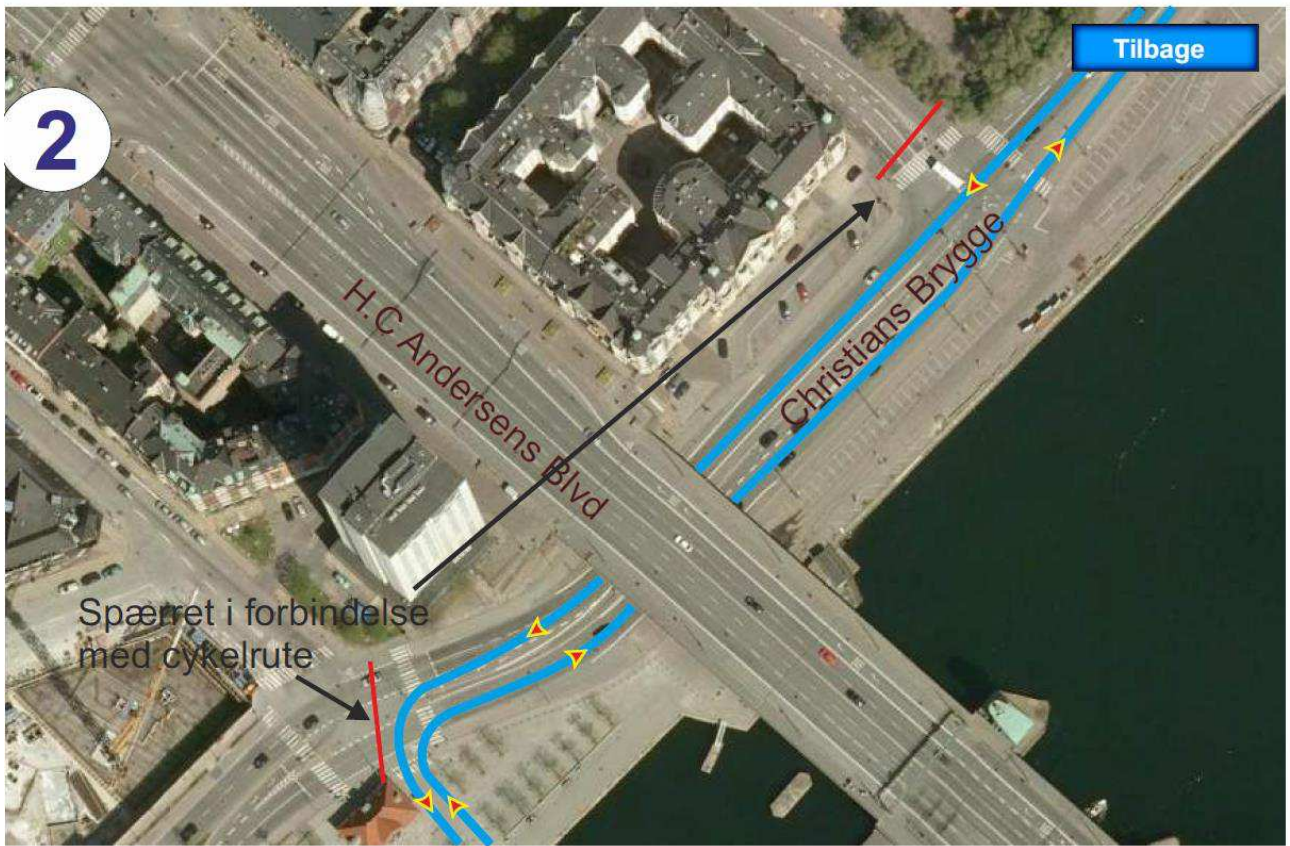
Signaturforklaring.

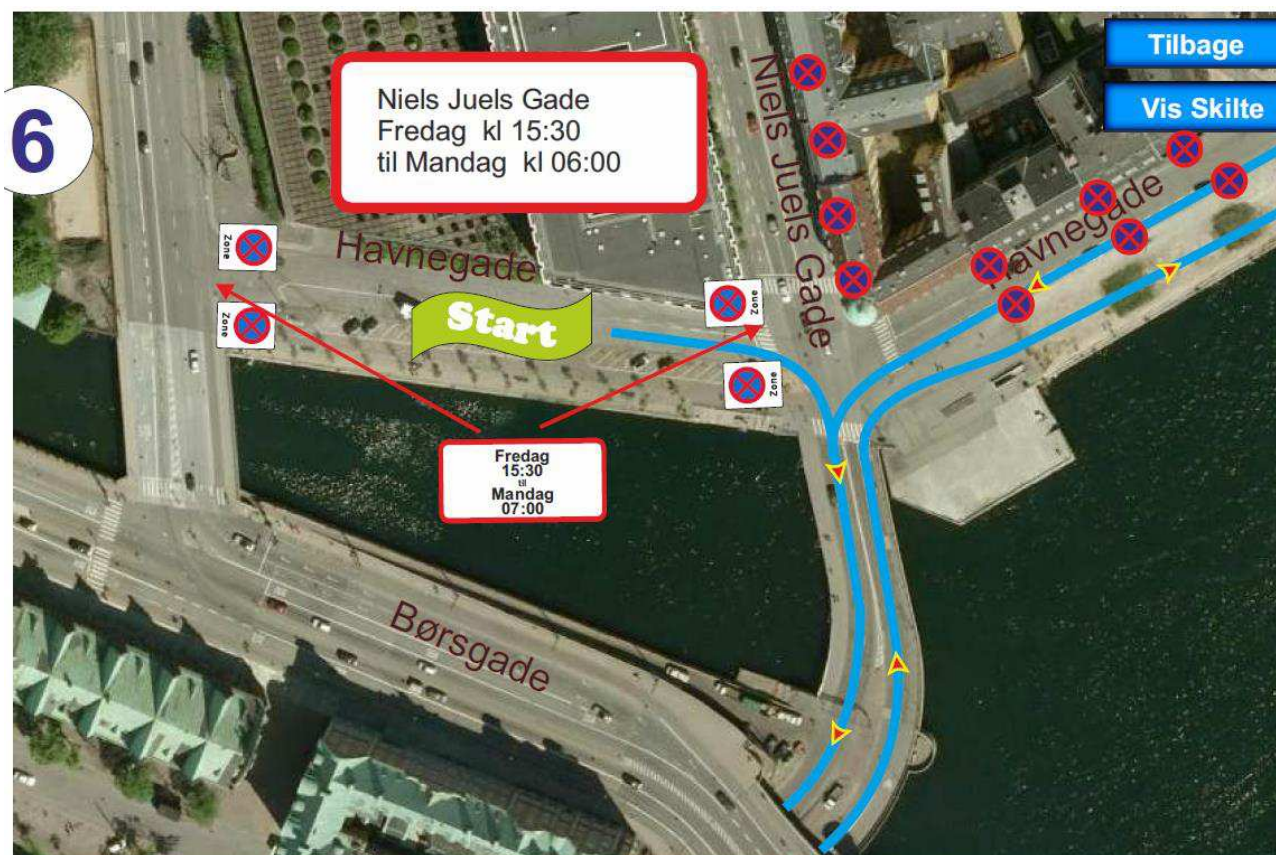
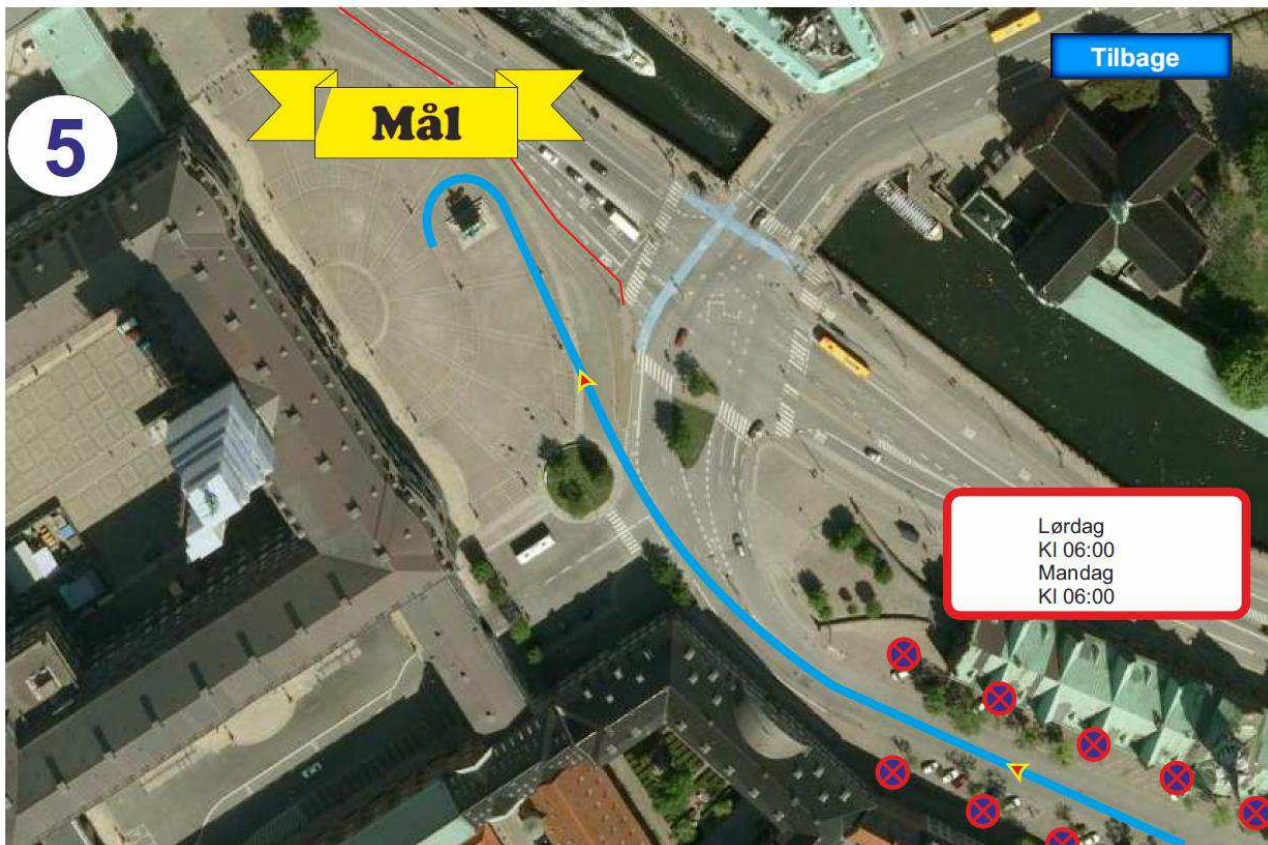
-  Cykelrute ud
-  Cykelrute retur
-  N44 med passende afstand
-  Kørselretning for alm. trafik


18



- Signaturforklaring.
- Cykelrute ud
 - Cykelrute retur
 - N44 med passende afstand
 - Kørselretning for alm. trafik







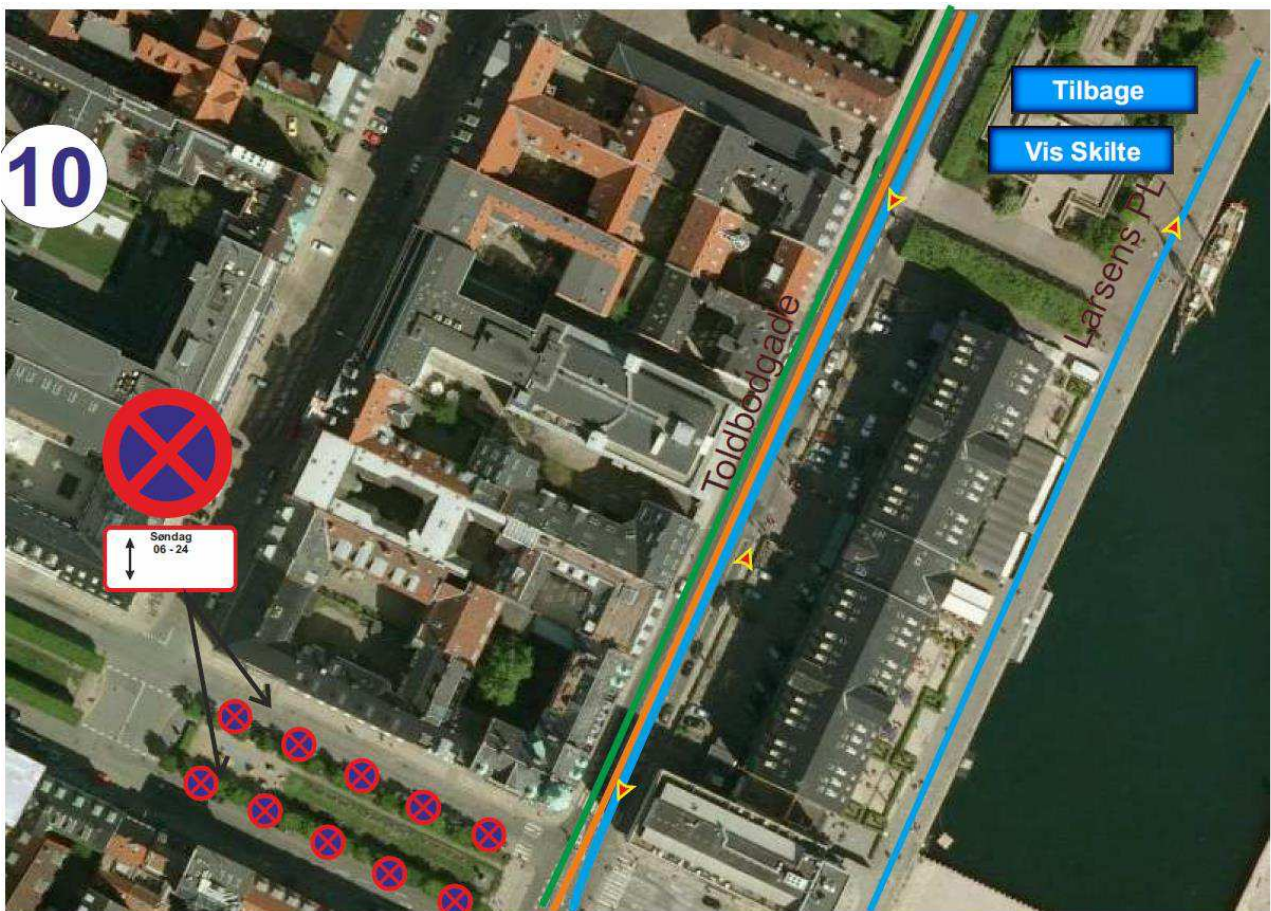
9

Tilbage



Lørdag
KI 18:00
Mandag
KI 06:00

10



Tilbage


Vis Skilte

Toldbodgade

Larsens Pl.

Søndag
06 - 24

11



Tilbage

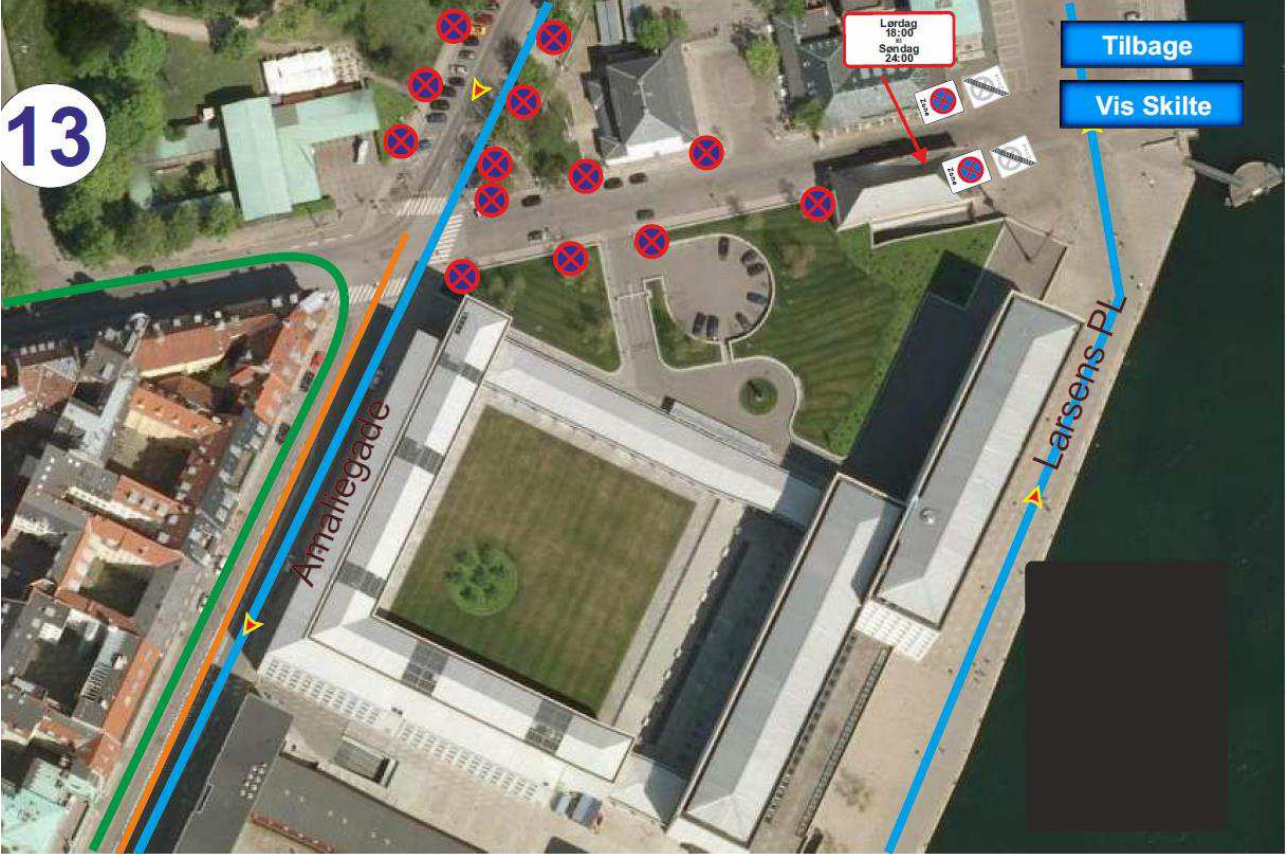
Toldbodgade

Larsens Pl

12



13



Sagsnr. 348860 - Friløbet 2021

Løberne løber forbi Toldbodgade mellem 9:15 og 9:55. Biler tilbageholdes af trafikofficials.



Løberne løber forbi Toldbodgade mellem 9:15 og 9:55. Biler tilbageholdes af trafikofficials. Løberne vil blive holdt i højre vejbane

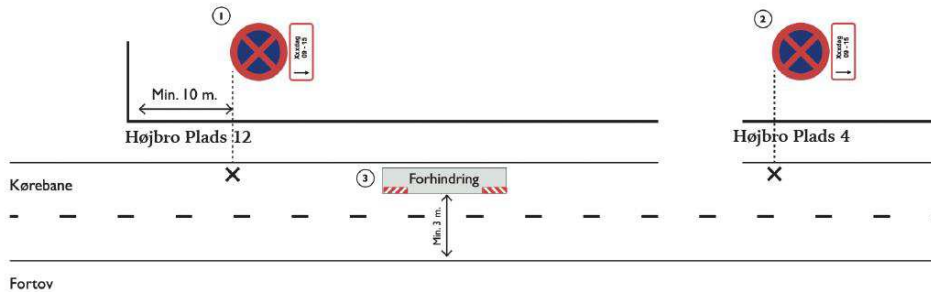


I krydset ved Esplanaden regulerer trafikofficials trafikken.
Løberne er her mellem 9:20 og 9:55



Sagsnr. 353411 - Julemarked Højbro Plads

Opstilling af toiletter, container, og ekstra cykelstativer på denne side som de tidligere år.



Rundkørsel

Husk:

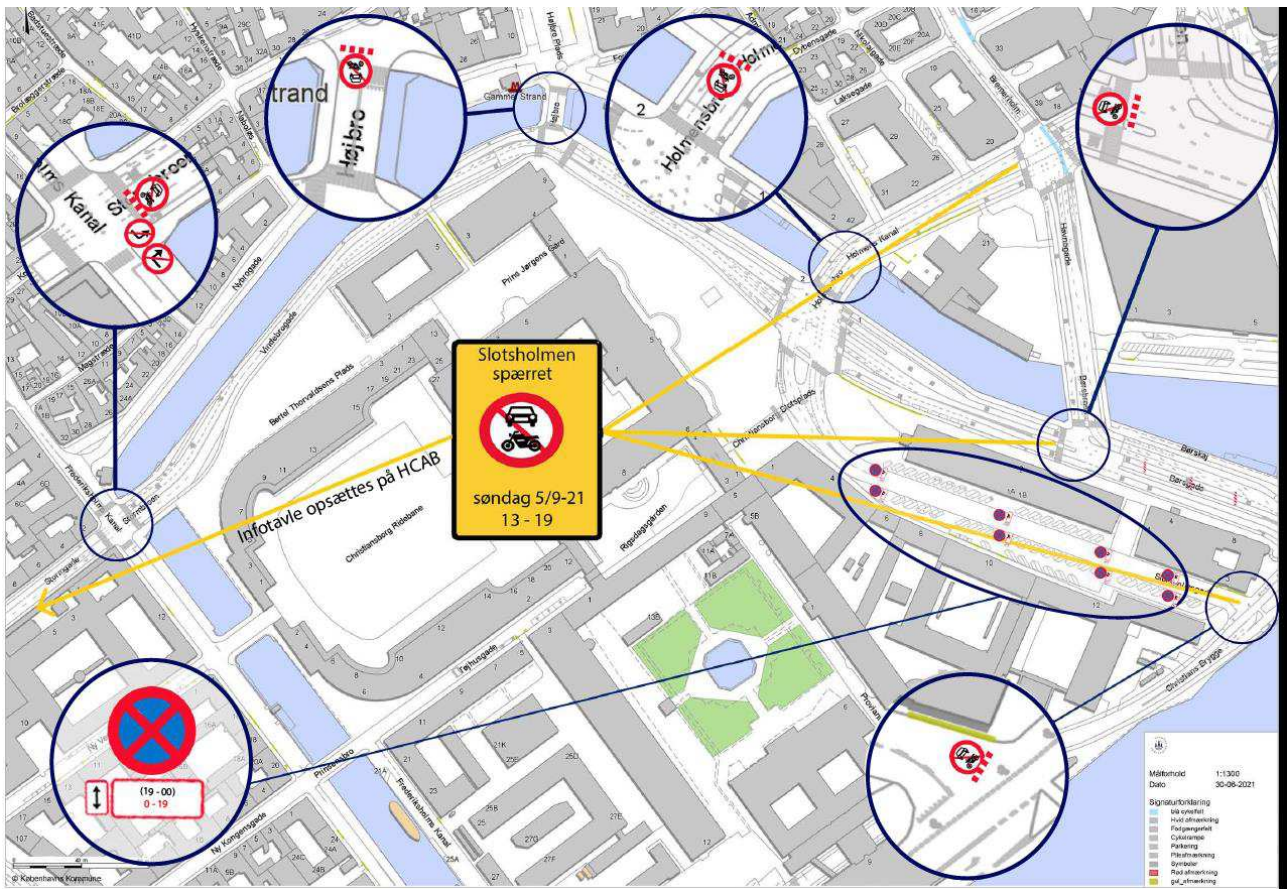
- Skiltene stilles som udgangspunkt på kørebanen.
- Placering på cykelsti må KUN ske, hvis det ikke udgør fare for cyklister
- Alle skilte skal være udført med type III refleks.
- Standsning forbudt skiltet (C61) skal være min. ø50 cm.
- Undertavle skal være min. 25x50 cm.
- Tavlerne bør opsættes min. 24 timer før det anførte tidspunkt.
- Evt. Eksisterende skiltning der konflikter (Ugedag e.l.) skal afdækkes.
- Bagside af undertavler skal være påført navn og telefonnr. på entreprenør.

Københavns kommune opkræver en brugeravgift pr. opstillet genstand pr. dag.
Priserne gælder for en enhed, som svarer til 15 m² eller 6 m langs kantsten og 2.5 m. ud i vej.
Afgiften opkræves for alle ugens dage.

Om opsætning:

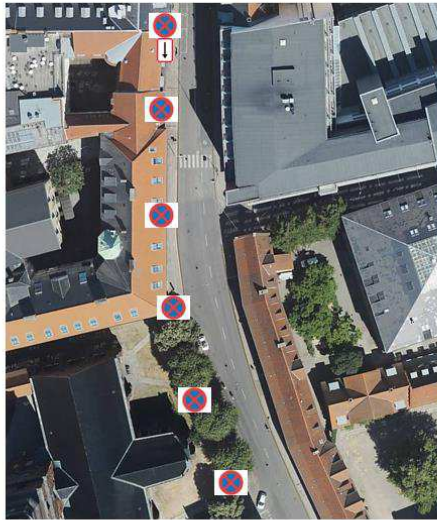
1. Opsættes som start på P-frit område
2. Opsættes som slut på P-frit område
3. Opsætning af forhindring som container, skur, lift eller lignende. Må tidligst opsættes 24 timer efter opstilling af skilte.

Sagsnr. 366192 - Flagdag 2021



Sagsnr. 378738 - EURO 2020 // Vejafspærring Nørregade

Parkeringsområde for Euro 2020 markeret med blå streg. Nørregade nr. 31 ned til Skt. Peders Stræde
Kapacitet 2 x bus og 7 x multivan



Luftfoto af samme strækning, der opsættes 5x C61 tavler + 1 C61tavle med undertavle pil ned UC60,3. Handikap p-plads friholdes for denne zone så C61 tavle med UC60,3 skal stå hvor den bås starter.

Der opsættes på strækningen lette hegn for at understøtte C61 tavlerne så vejstrækningen er ledig.



Sagsnr. 391149 - BMW Havneløb // Eurogames 5 og 10 km løb.

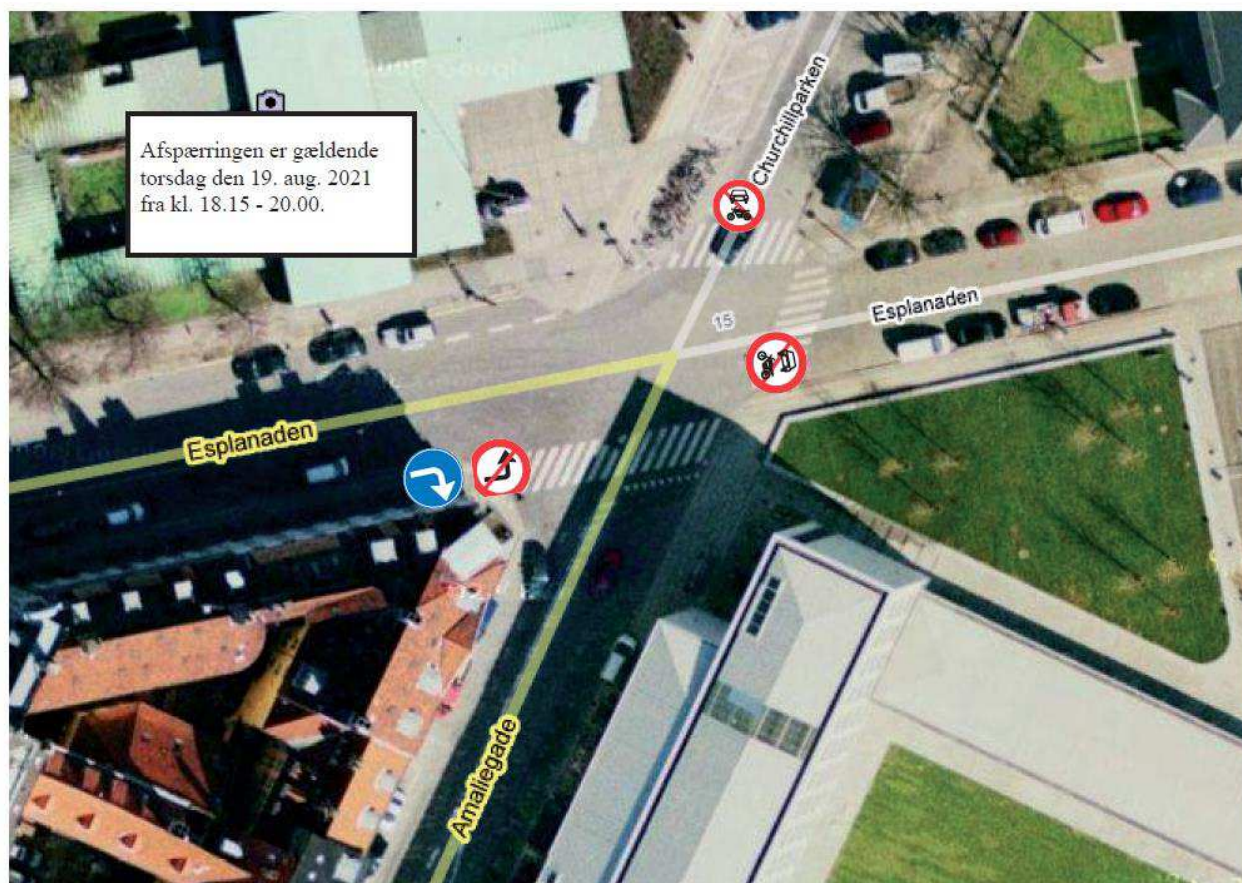
Amaliegade - Toldbodgade




Amaliegade lukkes fra
for kørsel mod
Gefionspringvandet.

Afspærringen er gældende
torsdag den 19. aug. 2021
fra kl. 18.00 - 20.00.

Esplanaden - Amaliegade



Indiakaj - Langelinievej

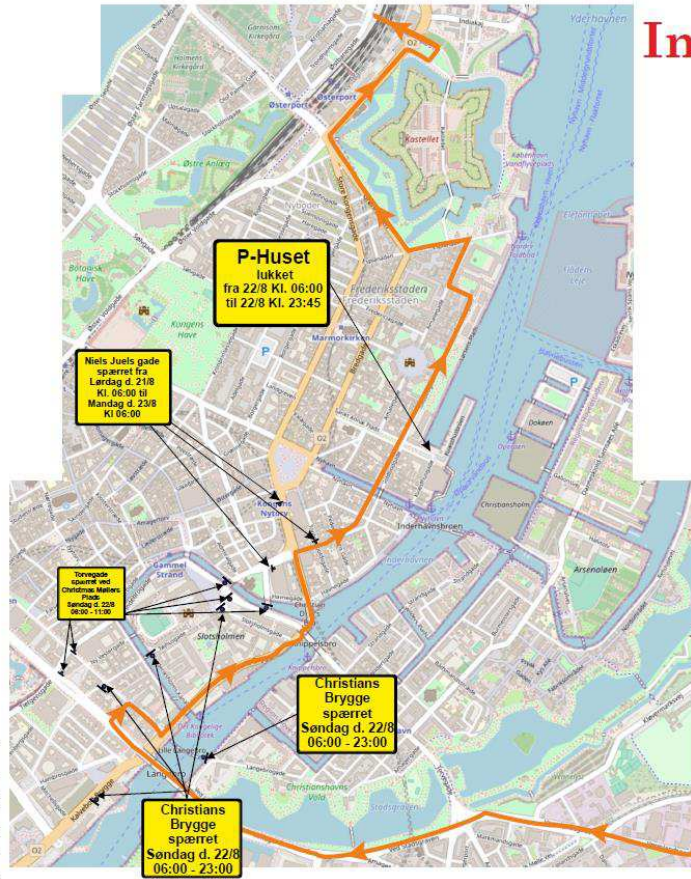


Sankt Annæ Plads - Toldbodgade



Sagsnr. 395991 - IRONMAN Copenhagen

Indre By 1



Ironman 2021

Afstandsplan	
Sagsnummer	Top Udstyr, Ivan Christensen
Bemærkninger	Selskab: Høje-Taastrup Måltid: Høje-Taastrup Dato: 14/08/2021 Løst af: T. 01
SAFEROAD	Belmont 3464A AS Indbæret 10 2200 Copenhagen Ø www.saferoad.com