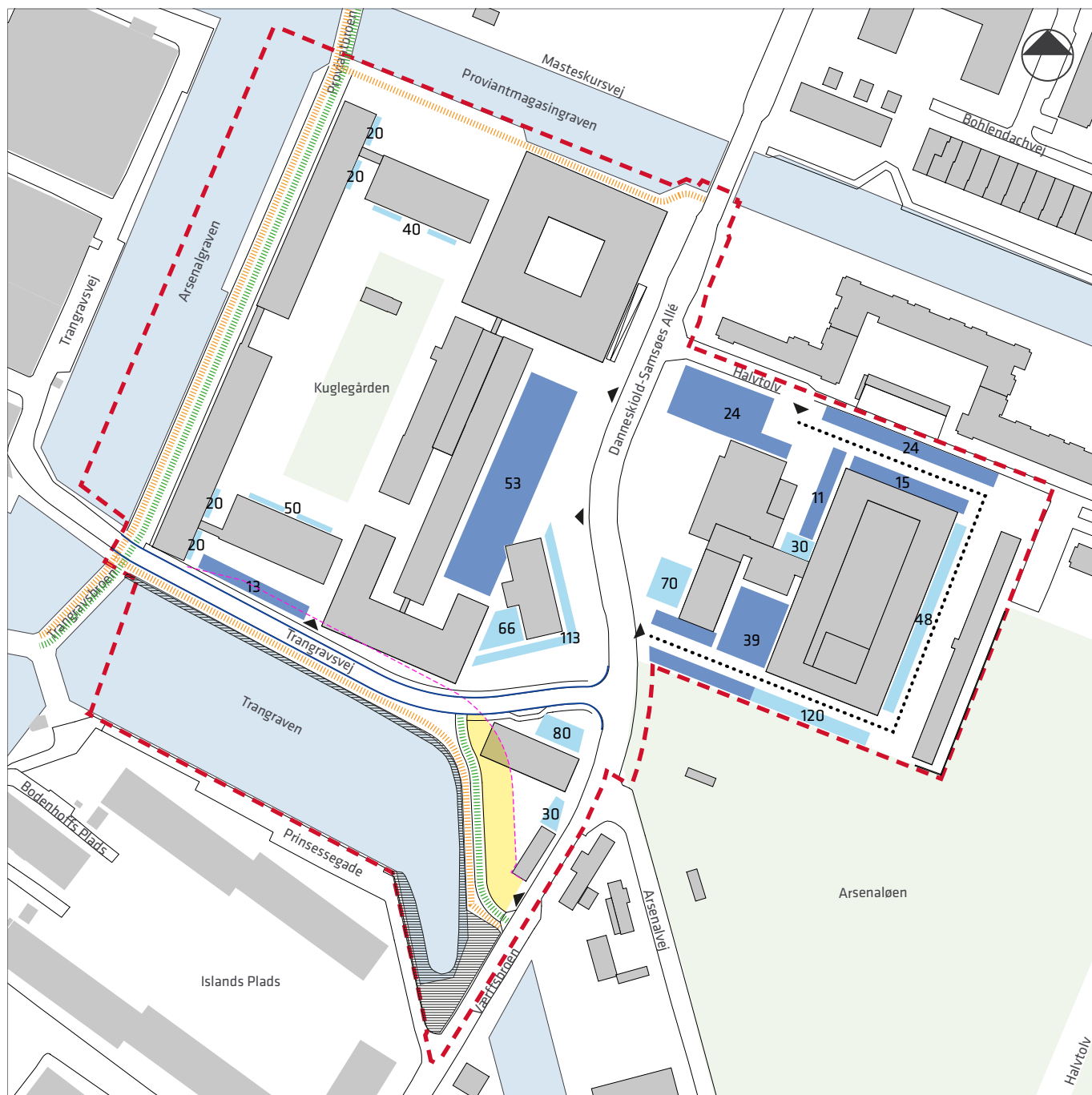


Tegning nr. 2 - Vej, sti, parkering og promenade



--- Lokalplanens afgrænsning

— Vej + cykel

⋯ Cykel

⋯ Promenade

⋯ Internt færdselsareal

▶ Overkørsel

▬ Rampe til p-anlæg

⋯ Vejudlægsline, der kan ophæves

▭ Vejareal, der kan nedlægges

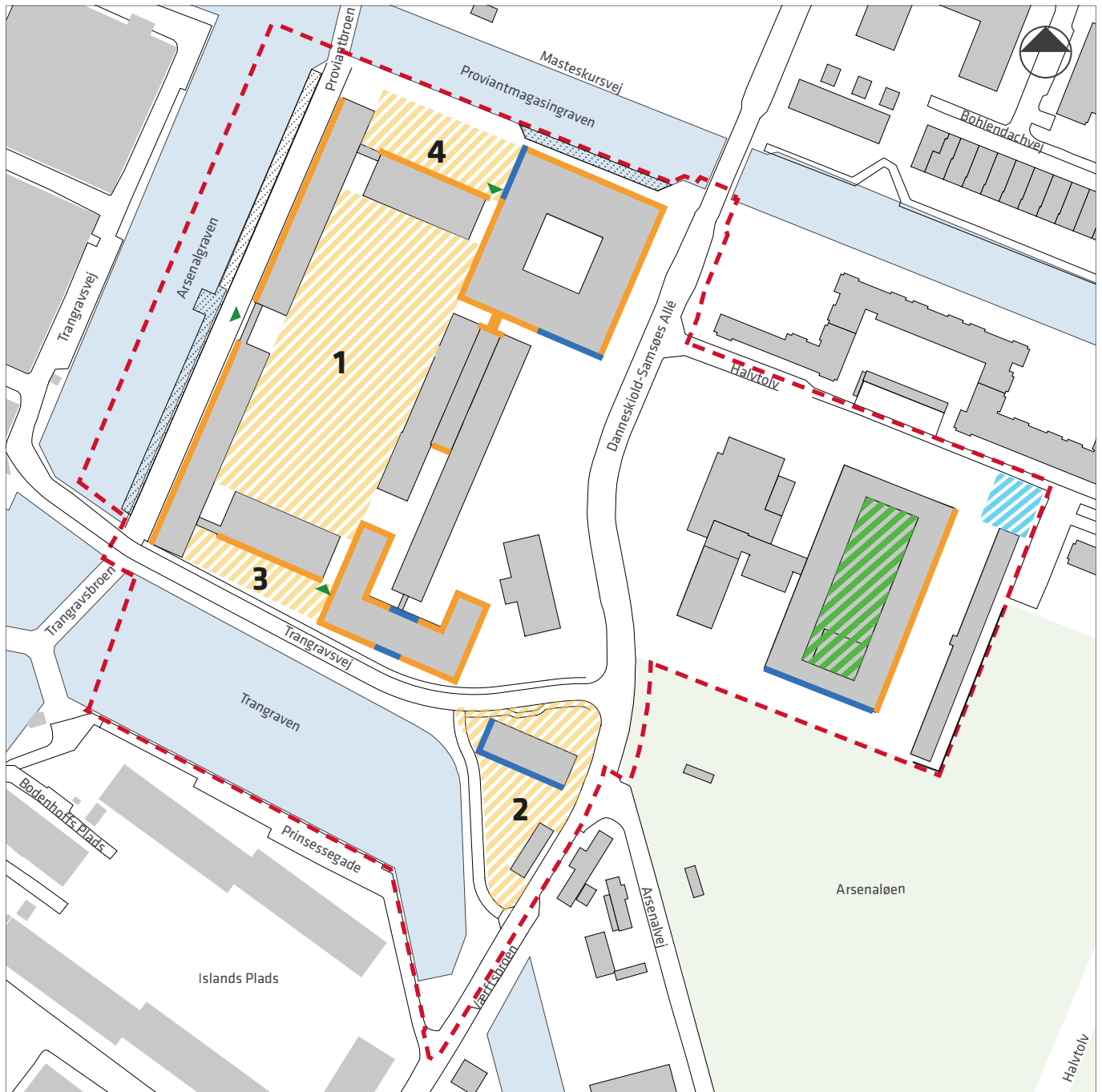
▨ Stensætning

▭ 11-53 Bilparkering, maks. antal p-pladser


▭ 20-120 Cykelparkering



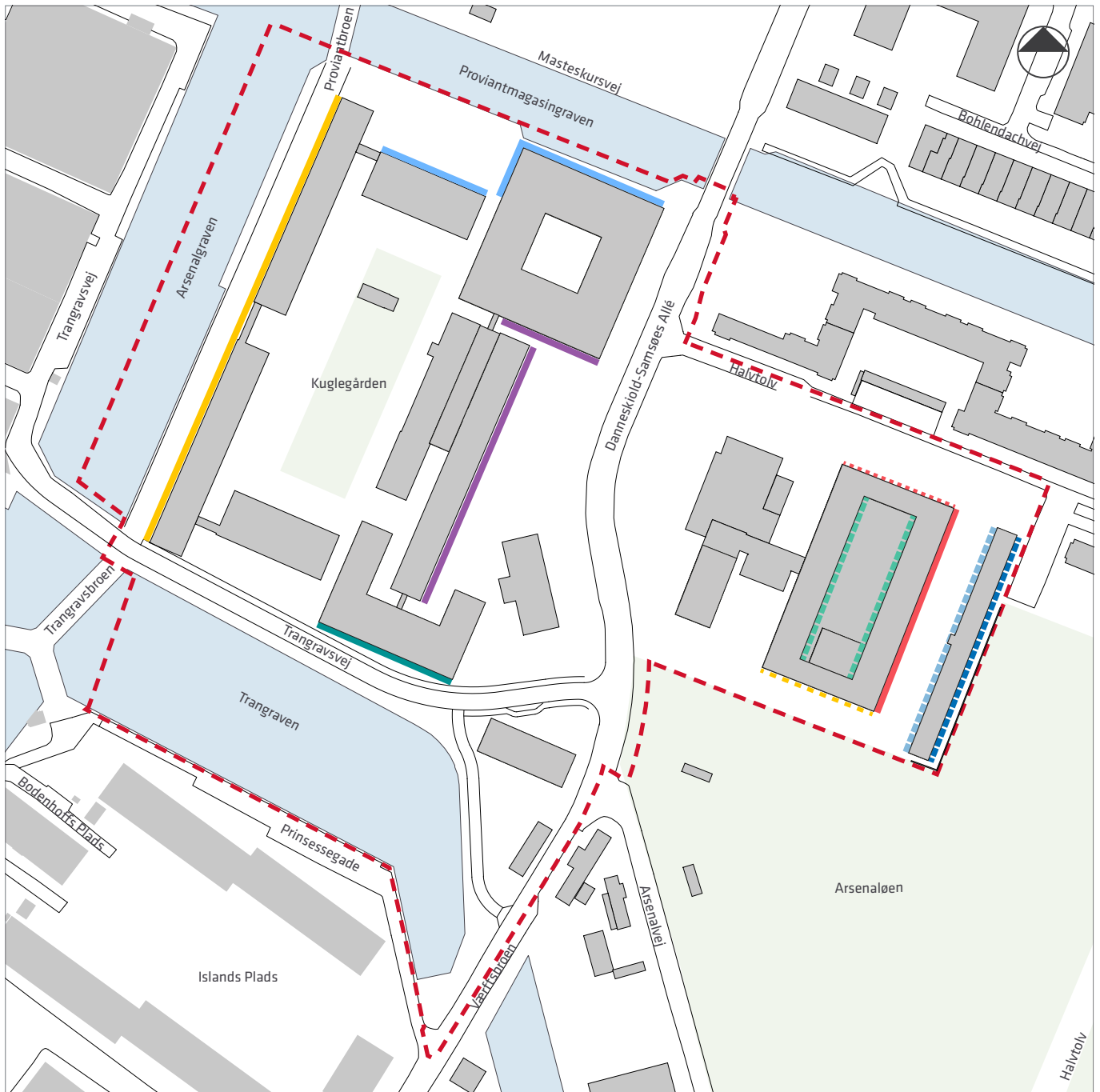
Tegning nr. 4 - Byrum




- Lokalplanens afgrænsning
- 1-4 Byrum jf. § 9, stk. 2-5
- Gårdrum jf. § 9, stk. 6
- Legeplads jf. § 9, stk. 6
- Træbrygge jf. § 5, stk. 2
- Aktive facader jf. § 3, stk. 4
- Åbne facader jf. § 3, stk. 4
- ▶ Adgang til byrum A



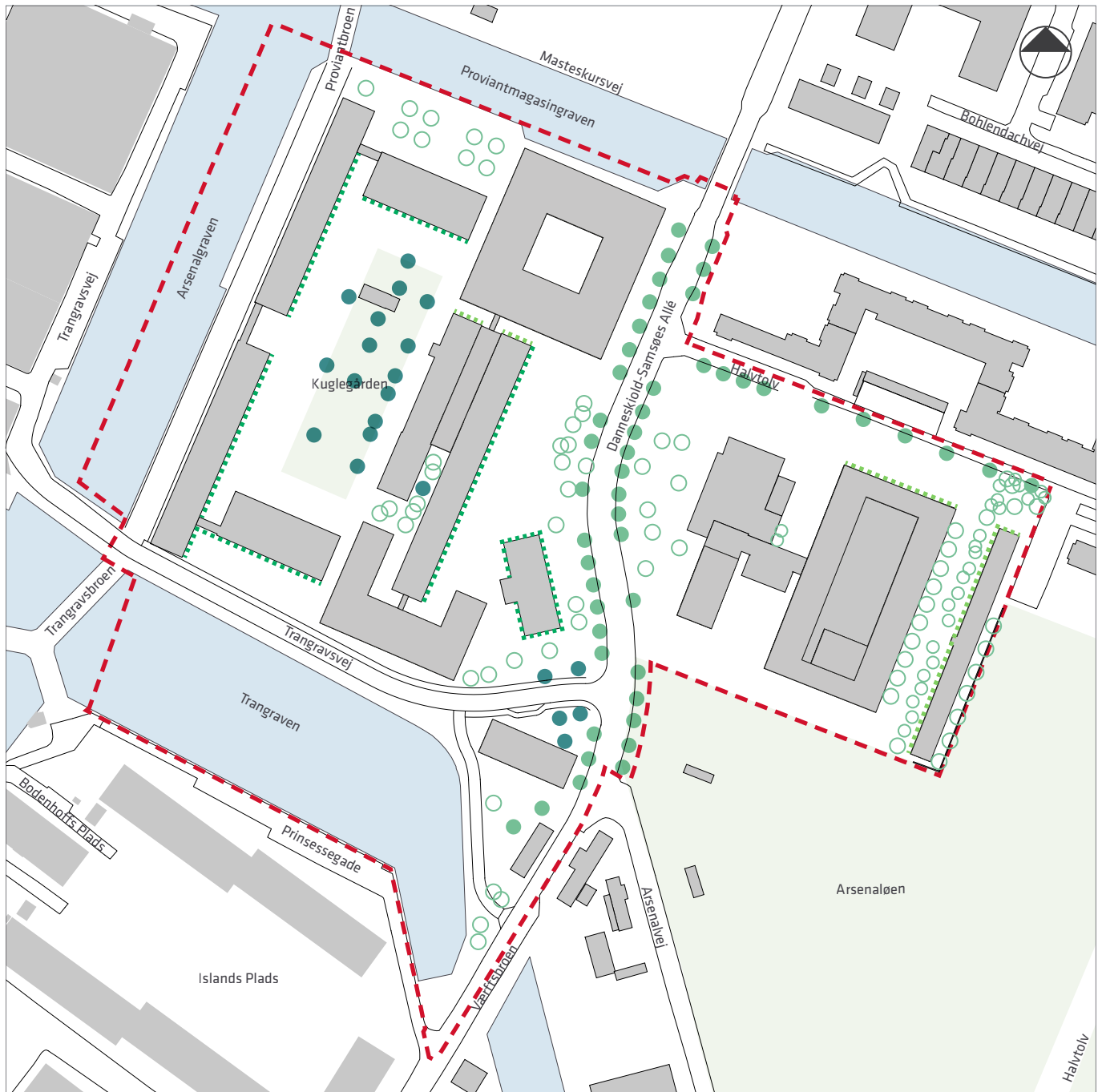
Tegning nr. 5 - Kantzoner



- - - - - Lokalplanens afgrænsning
- Kantzone mod Arsenalgraven
- Kantzone mod Trængraven
- Kantzone mod Proviantsmagasingraven
- Kantzone mod Dannekiold-Samsøes Allé
- - - - - Kantzone foran boligbebyggelse på Basecamp
- - - - - Kantzone foran boligbebyggelse på terræn
- - - - - Kantzone bag boligbebyggelse
- Kantzone ved erhverv
- - - - - Kantzone ved erhverv, nordfacade
- - - - - Kantzone ved erhverv, sydfacade



Tegning nr. 6 - Træer



- - - Lokalplanens afgrænsning
- Eksisterende træ jf. § 11, stk. 4 i lokalplan nr. 331
- Bevaringsværdigt træ jf. § 8, stk. 8
- Omtrentlig placering af nye træer
- · - · - Eksisterende facadebeplantning
- · - · - Ny facadebeplantning

