



Projektområde for Tegholmen, sikker skolevej

Projektområde

Fremtidig grøn cykelrute

CAMLE VASBYGADE

Fortov
Cykelsti

Fortov

TAXI

TAXI

BUS

BUS

ENGHAVEVEJ

BUS

BUS

BUS

Cykelsti
Fortov

Fortov




Jernbaneløb over Enghavevej
SYDHAVN ST.





HØRDUMSGADE

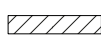
0 10 20 30 m

*) indenfor projektområdet

Signaturforklaring

-  Fortov
-  Cykelsti
-  Helle

-  Busperron
-  Bustoppested
-  Eksist. træ flyttes: 1 stk. *)
-  Træ der fældes: 3 stk. *)

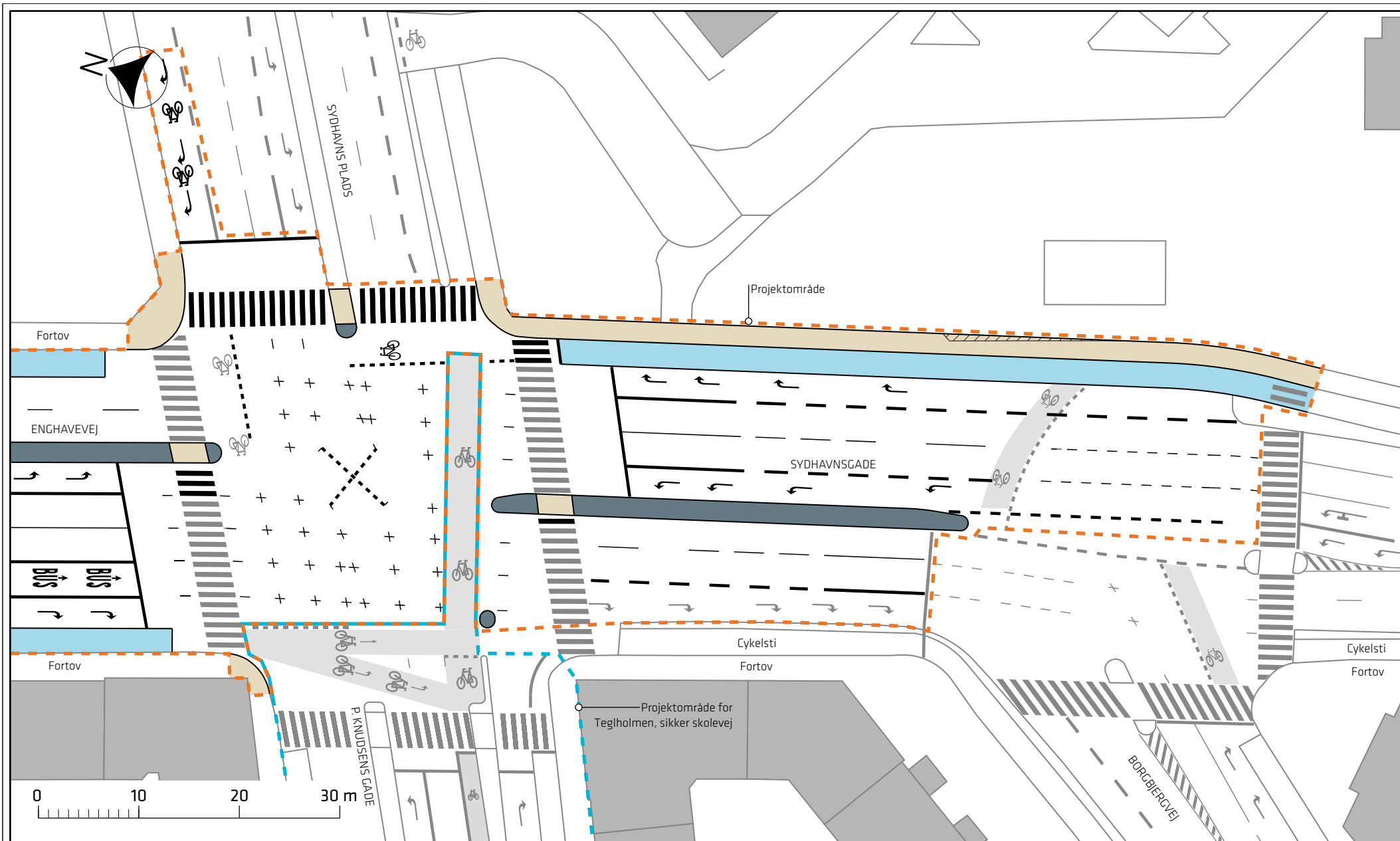
 Matrikel nr. 1695I ejet af Banedanmark

Busfremkommelighed, Enghavevej

Projektforslag

Bilag 3A





Signaturforklaring

- Fortov
- Cykelsti
- Helle

Matrikel nr. 465 ejet af Øresundsforbindelsen

Busfremkommelig, Enghavevej

Projektforslag

Bilag 3B

