































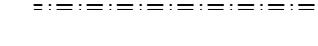



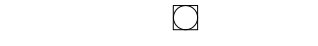


SIGNATURFORKLARING

-  Q41.1C Vognbanelinje, midtlinie/delelinje (2,5 - 5 - 0,1 m)
-  Q42.1C Varslingslinje, midtlinie (5 - 2,5 - 0,1 m)
-  Q42.4BC Varslingslinje, Afbrudt spærrelinje (1 - 0,5 - 0,1 m)
-  Q44BC Spærrelinje (0,1 m)
-  Q45C Spærreflade (0,3 - 0,5 m)
-  Q46.1ABC Bred ubrudt kantlinje (0,3 m)
-  Q47.11C Bred punkteret kantlinje (2 - 2 - 0,3 m)
-  Q47.12BC Bred punkteret kantlinje (1 - 1 - 0,3 m)
-  S11BC Vigelinje (0,5 - 0,4 - 0,6 m)
-  S11C Vigelinje, cyklist (0,325 - 0,26 - 0,39 m)
-  S13BC Stoplinje (0,3 m)
-  S17BC Fodgængerfelt (0,5 - 0,5 - 3/3,5 m)
-  S21BC Cykelfelt (0,5 - 0,5 - 0,3 m)
-  T33BC Parkeringsbås (0,1 m)
-  R11.4C Venstresvingspil (2,6 - 0,15 m)
-  R11.5C Højresvingspil (2,6 - 0,15 m)
-  R13.5BC Dobbelt vognbanepil højre (5 - 0,15 m)
-  V21BC Cykelsymbol (1 m)
-  V21BC Cykelsymbol (2 m)
-  Skiltestander, lige, enkelt-/dobbeltsidet
-  Skiltestander, Buet- eller galgestander, enkelt-/dobbeltsidet
-  Skiltestander, Lav galgestander, enkeltsidet
-  Projekteret tavle
-  Eksisterende tavle
-  Rydning af afmærkning

SIGNATURFORKLARING


-  Skel
-  Vejudlæg
-  Eksisterende forhold
-  Bagkant fortov/sti/cykelsti
-  Kantsten, opspring
KG - Kløvet granit
FG - Fas granit
-  Kantsten, nedsænket
KGN - Kløvet granit
FGN - Fas granit
-  Kantsten, brosten
-  Udvendig rampe
-  Rampe
-  Busstopskilt/stander
-  Affaldskurv
-  Specialdæksel ved kantsten


NOTE

- Fremvist på teknisk grundkort og landinspektørpmåling
- Ubenævnte mål er i meter
- Planen benytter ikke nødvendigvis alle signaturer

FORELØBIGT TRYK 05-07-2022

R	Dato	Tegn.	Godk.	Revisiointekst
A				
B				
C				
D				
E				
F				
G				



	Via Trafik Søvej 13 B 3460 Birkerød		Tlf: 4820 9000 Email: via@viatrafik.dk www.viatrafik.dk	
	Projekt nr.:	100147	Fasebenævnelse:	Projektforslag
Nordøstamager Skole	Projekteret / tegnet:	SKL	Kontrolleret:	Godkendt:
	Målforhold:	1:250	Projektleder i Københavns Kommune Mikkel de Vries Bækgaard	
Linje- og afmærkningsplan 6 Holmbladsgade Holmbladsgade 142	Tegningsformat:	840 x 297 mm	Tegningsnr.:	13 2984 A4

