



















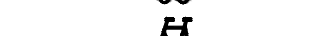












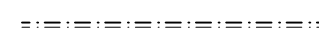

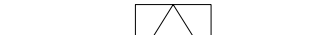



SIGNATURFORKLARING

-  Q41.1C Vognbanelinje, midtlinie/delelinje (2,5 - 5 - 0,1 m)
-  Q42.1C Varslingslinje, midtlinje (5 - 2,5 - 0,1 m)
-  Q42.4BC Varslingslinje, Afbrudt spærrelinje (1 - 0,5 - 0,1 m)
-  Q44BC Spærrelinje (0,1 m)
-  Q45C Spærreflade (0,3 - 0,5 m)
-  Q46.1ABC Bred ubrudt kantlinje (0,3 m)
-  Q47.11C Bred punkteret kantlinje (2 - 2 - 0,3 m)
-  Q47.12BC Bred punkteret kantlinje (1 - 1 - 0,3 m)
-  S11BC Vigelinje (0,5 - 0,4 - 0,6 m)
-  S11C Vigelinje, cyklist (0,325 - 0,26 - 0,39 m)
-  S13BC Stoplinje (0,3 m)
-  S17BC Fodgængerfelt (0,5 - 0,5 - 3/3,5 m)
-  S21BC Cykelfelt (0,5 - 0,5 - 0,3 m)
-  T33BC Parkeringsbås (0,1 m)
-  R11.4C Venstresvingspil (2,6 - 0,15 m)
-  R11.5C Højresvingspil (2,6 - 0,15 m)
-  R13.5BC Dobbelt vognbanepil højre (5 - 0,15 m)
-  V21BC Cykelsymbol (1 m)
-  V21BC Cykelsymbol (2 m)
-  Skilttestander, lige, enkelt-/dobbeltsidet
-  Skilttestander, Buet- eller galgestander, enkelt-/dobbeltsidet
-  Skilttestander, Lav galgestander, enkeltsidet
-  Projekteret tavle
-  Eksisterende tavle
-  Rydning af afmærkning

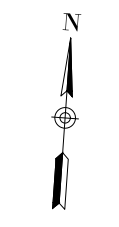
SIGNATURFORKLARING

-  Skel
-  Vejudlæg
-  Eksisterende forhold
-  Bagkant fortov/sti/cykelsti
-  Kantsten, opspring
KG - Kløvet granit
FG - Fas granit
-  Kantsten, nedsænket
KGN - Kløvet granit
FGN - Fas granit
-  Kantsten, brosten
-  Udvendig rampe
-  Rampe
-  Busstopskilt/stander
-  Affaldskurv
-  Specialdæksel ved kantsten

NOTE

- Fremvist på teknisk grundkort og landinspektørpåmåling
- Ubenaevnte mål er i meter
- Planen benytter ikke nødvendigvis alle signaturer

Tegningsnr.:
13 7856 A4



FORELØBIGT TRYK 05-07-2022

R	Dato	Tegn.	Godk.	Revisiointekst
A				
B				
C				
D				
E				
F				
G				



Nordøstamager Skole	Projekt nr.: 100147	Fasebetegnelse: Projektforslag	Dato: 05.07.2022
	Projekteret / tegnet: SKL	Kontrolleret:	Godkendt: SSN
Linje- og afmærkningsplan 1 Uplandsgade - Prags Boulevard Strandlodsvej	Målforskel: 1:250	Projektleder i Københavns Kommune Mikkel de Vries Bækgaard	
	Tegningsformat: 1.050 x 297 mm	Tegningsnr.: 13 7856 A4	