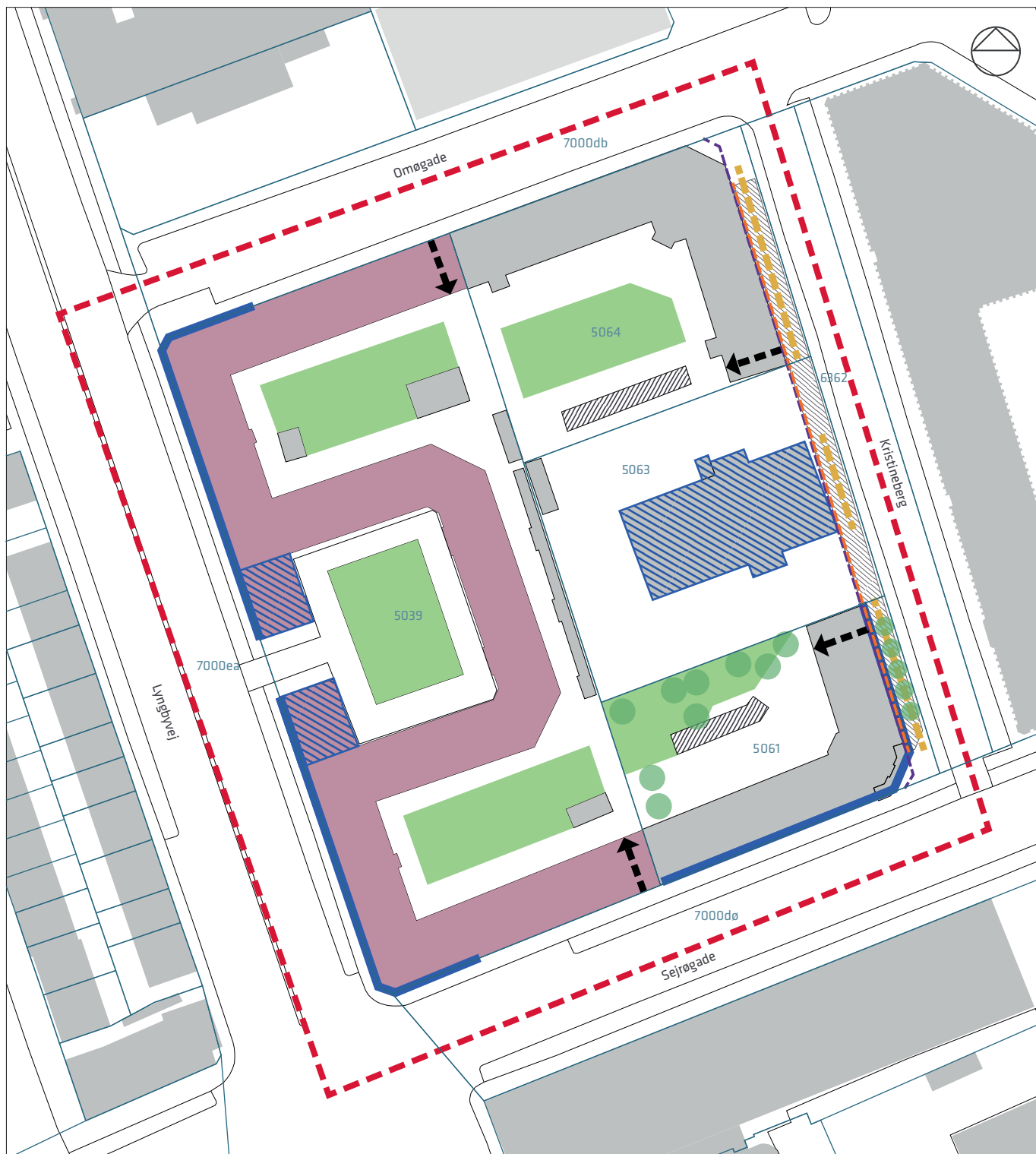
















# BILAG 5 - Lokalplanområde



- |  |  |   |
|--|--|---|
|  Lokalplanens afgrænsning   |  Serviceerhverv i hele bygningen    |  Serviceerhverv i stueetagen |
|  Matrikelskel               |  Nedkørselsrampe                    |  Kantzone                    |
|  Bebyggelse                 |  Vejudvidelseslinje der kan ophæves |  Bevaringsværdige træer      |
|  Bevaringsværdig bebyggelse |  Ny bebyggelsesregulerende linje    |  Gennemkørsel via port       |
|  Grønt anlæg                |  Areal der kan nedlægges som vej    |   |