



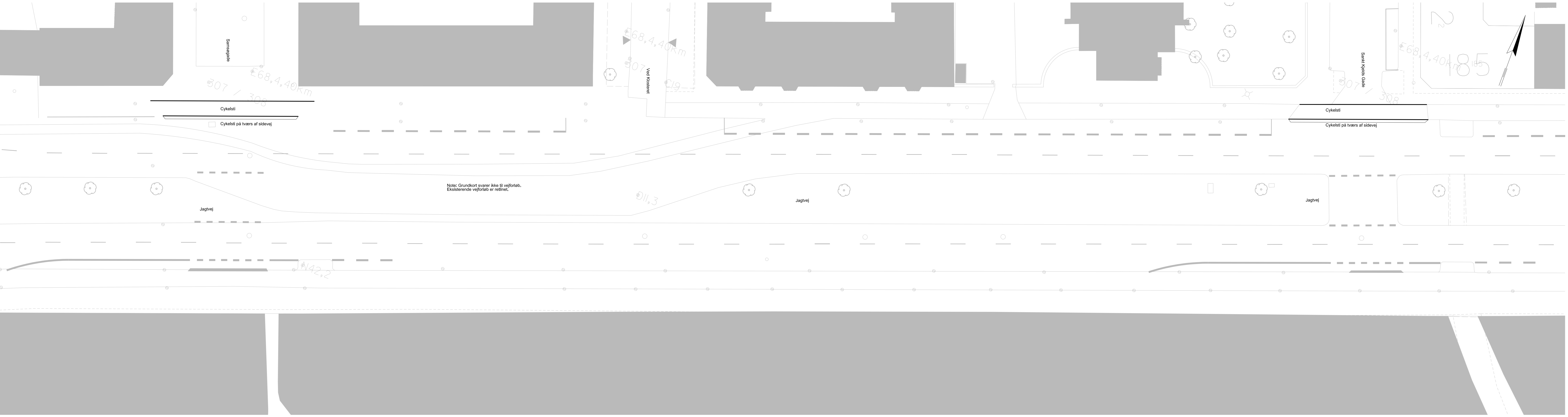


Tegningsnr.:

NOTE:
Alle ubenævnte mål er i meter

SIGNATURFORKLARING:

-  Eksisterende forhold
-  Eksisterende mål
-  Nyt vejanlæg
-  Nye mål



Note: Grundkort svarer ikke til vejforløb. Eksisterende vejforløb er retlinet.

Rev	Dato	Tegn.	Godk.	Revisiøntekst	Rev	Dato	Tegn.	Godk.	Revisiøntekst
A					D				
B					E				
C					F				

Københavns Kommune
Teknik- og Miljøforvaltningen

Center for Anlæg
Islands brygge 37
2300 København S

Tlf: 33 66 33 66
Email: anlæg@tmf.kk.dk

- Grontmij A/S Granskoven 8 2600 Glostrup Tlf: 43 48 60 60
- GHB Landskabsarkitekter A/S Carl Jacobsens Vej 16, opg. 6 2500 Valby Tlf: 33 12 37 38

Indre Ringrute D1 (1) - Overkørsler Sankt Kjelds Gade - Samsøgade	Projektnr.: 01177	Fasebenedvælselse: Dispositionsforslag	Dato: 08.01.2015
	Projekteret / tegnet: JSL/CRF	Kontrolleret: SVJ	Godkendt: JSL

Dispositionsforslag	Målforhold: 1:250	Projektleder i Københavns Kommune: ZB8Z
	Tegningsformat:	Tegningsnr.: 20 J5-10