









- |   |                               |   |   |
|---|-------------------------------|---|---|
|  | Lokalplanområde               |  | Byggefelt A   |
|  | Grænse mellem underområder    |  | Byggefelt B   |
|  | Bevaringsværdige bygninger    |  | Byggefelt C   |
|  | Tilbygning til Lundehusskolen |  | Arealudlæg til forsinkelteslavninger til håndtering af regnvand fra skybrud |
|  | Emdrupbadet                   |   |   |

1:2000

