






-  Anlægsområde
-  Kommunegrænse
-  Eksisterende overkørsel
-  Busperron
-  Eksisterende træ
-  Cykelsti
-  Fortov
-  Eksisterende busstoppested

KYSTBANERUTEN, SUPERCYKELSTI

Østerbro

Projektændringer

BILAG 3





TUBORG PARKVEJ

STRANDVEJEN

EHLERSVEJ

BUS

BUS

BUS

BUS

BUS

BUS

BUS

P 1

P 2

P 2

P 2




P 2

P 2

P 2

P 2

0 5 10 15 20 25 m

-  Anlægsområde
-  Kommunegrænse
-  Eksisterende overkørsel

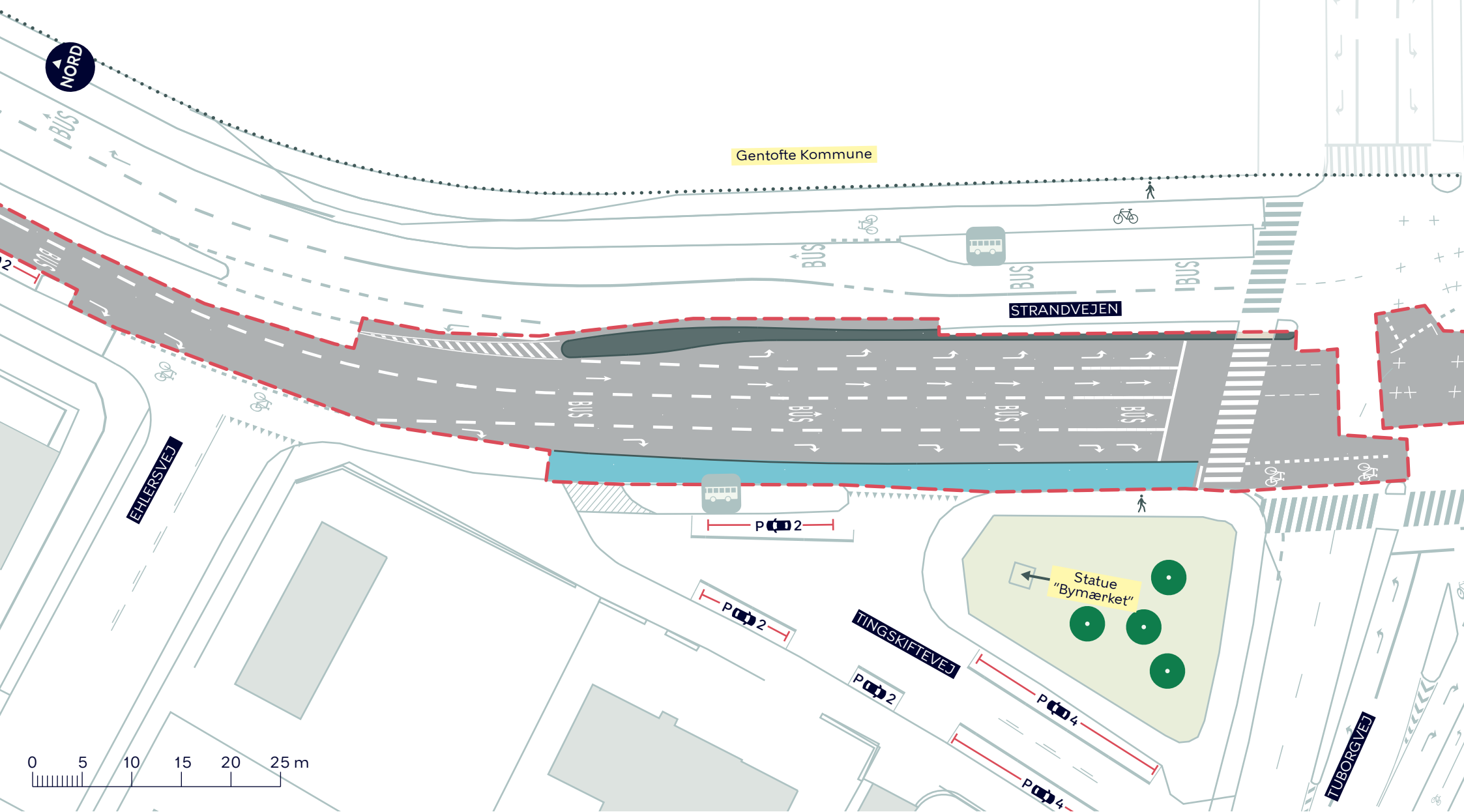
KYSTBANERUTEN, SUPERCYKELSTI

Østerbro

Projektændringer

BILAG 3A






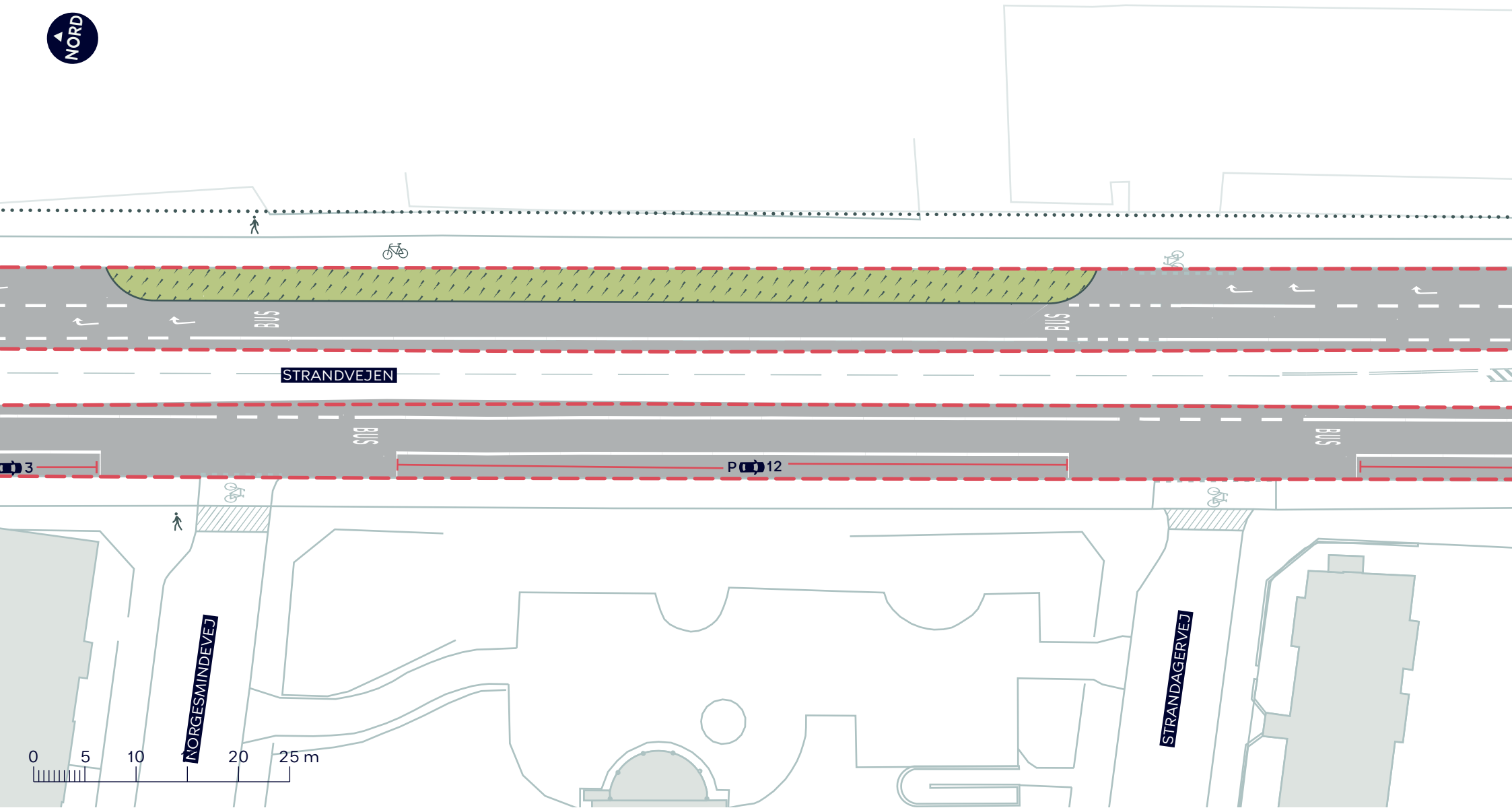
- - - - Anlægsområde
- Kommunegrænse
- /////// Eksisterende overkørsel
- Fortov
- Cykelsti

- Eksisterende træ
- Eksisterende busstoppested

KYSTBANERUTEN, SUPERCYKELSTI
 Østerbro
 Projektændringer

BILAG 3B





- Anlægsområde
- Kommunegrænse
- //// Eksisterende overkørsel
- /// Beplantning

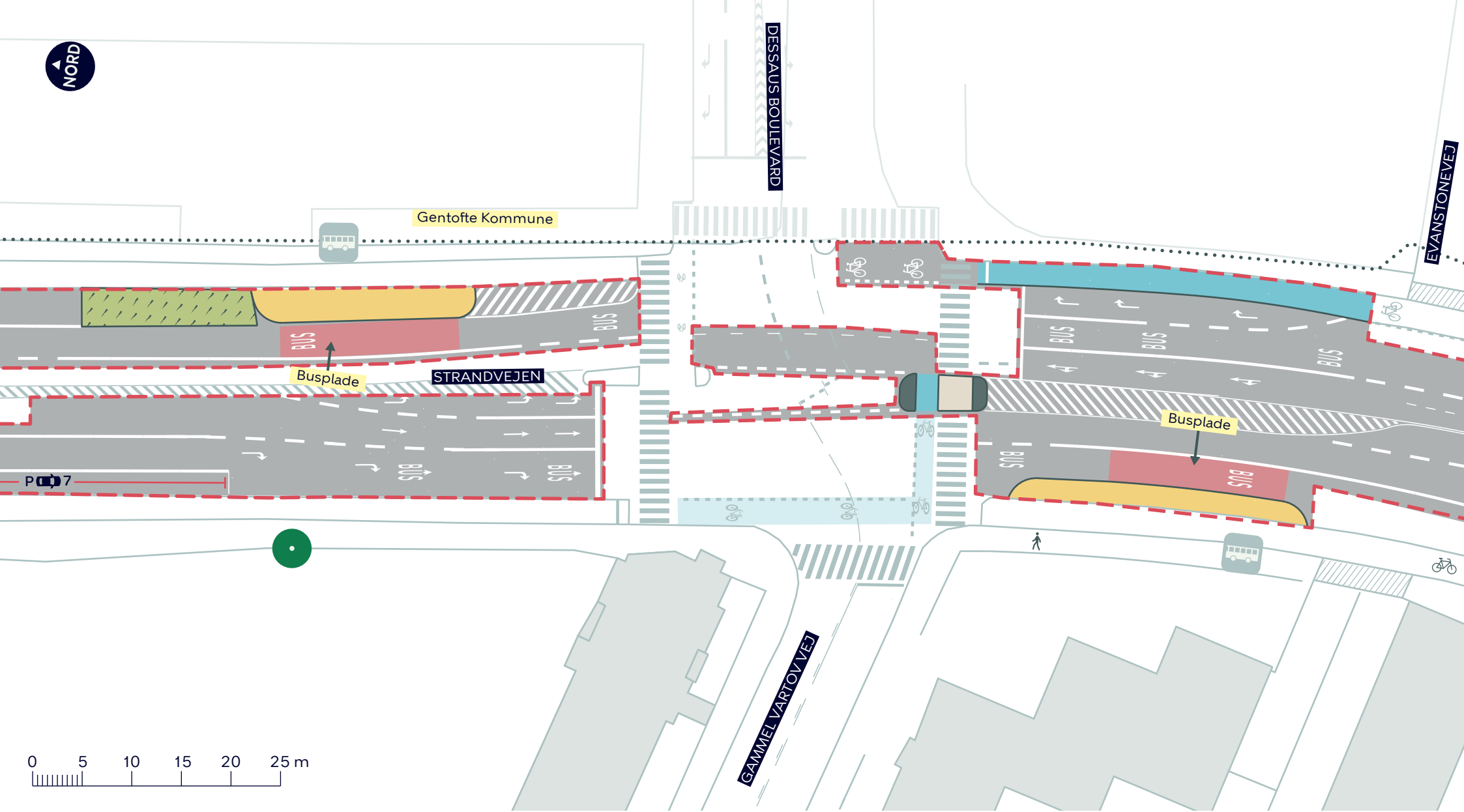
KYSTBANERUTEN, SUPERCYKELSTI

Østerbro

Projektændringer

BILAG 3C





- - - - Anlægsområde
- Kommunegrænse
- ///// Eksisterende overkørsel
- Busperron
- Eksisterende busstoppested

- Eksisterende træ
- Fortov
- Cykelsti
- Beplantning

KYSTBANERUTEN, SUPERCYKELSTI
 Østerbro
 Projektændringer
BILAG 3D

