

- - - Anlægsområde
- Træ (9 stk.)
- P P-pladser mellem Trianglen og Tagensvej

**BUSFREMKOMMELIGHED BLEGDAMSVEJ**

Østerbro

Eksisterende forhold

**Bilag 2A**





21

23

25

BLEGDAMSVEJ

102

104B

104A

104C

106

106A

106B

106C




108

112

112A

114

0 10 20 30 m

-  Anlægsområde
-  Træ (12 stk.)
-  P-489 P-pladser mellem Trianglen og Tagensvej

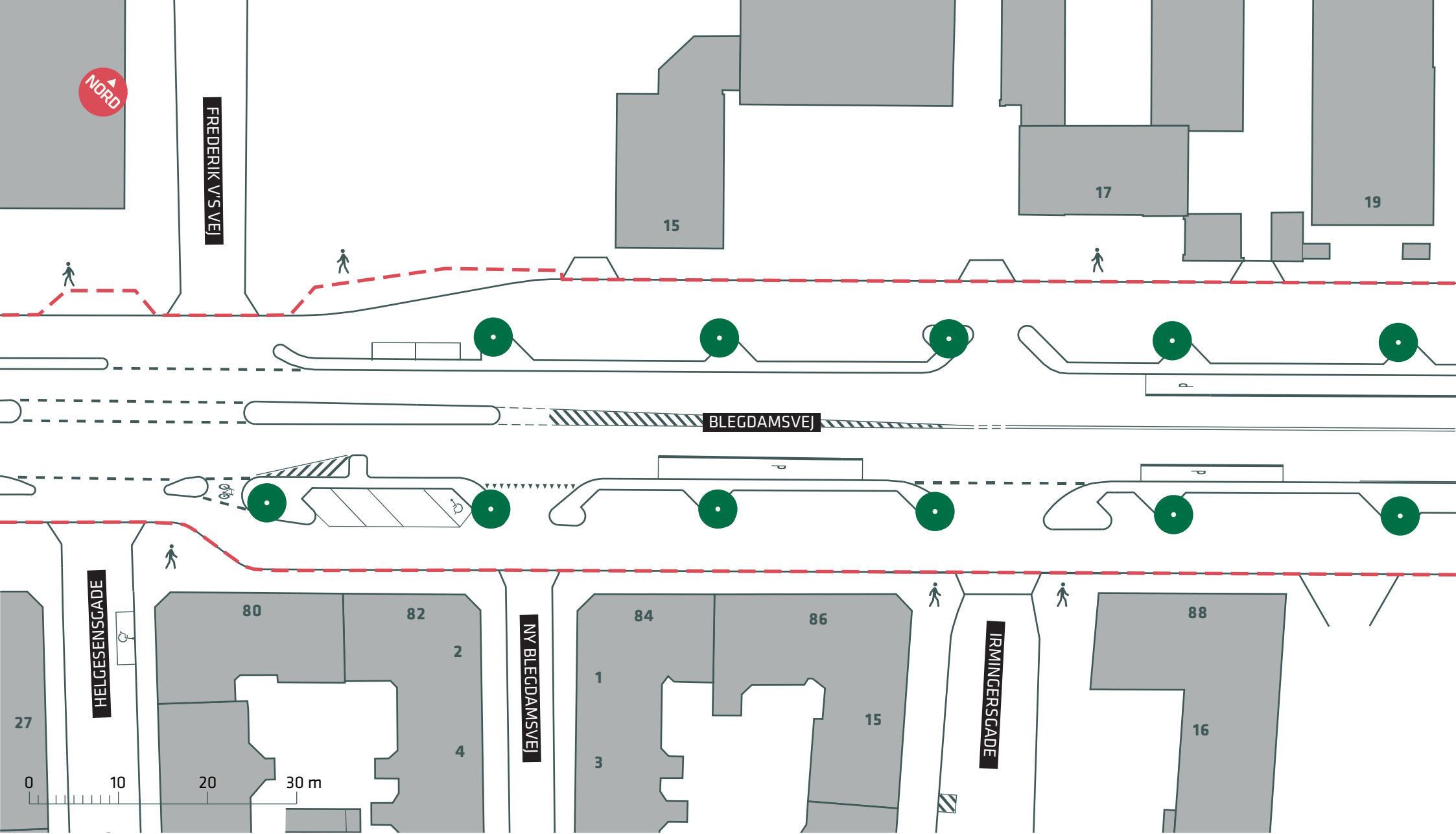
### BUSFREMKOMMELIGHED BLEGDAMSVEJ




Østerbro

Eksisterende forhold

**Bilag 2B**





-  Anlægsområde
-  Træ (11 stk.)
-  P-489 P-pladser mellem Trianglen og Tagensvej

**BUSFREMKOMMELIGHED BLEGDAMSVEJ**

Østerbro

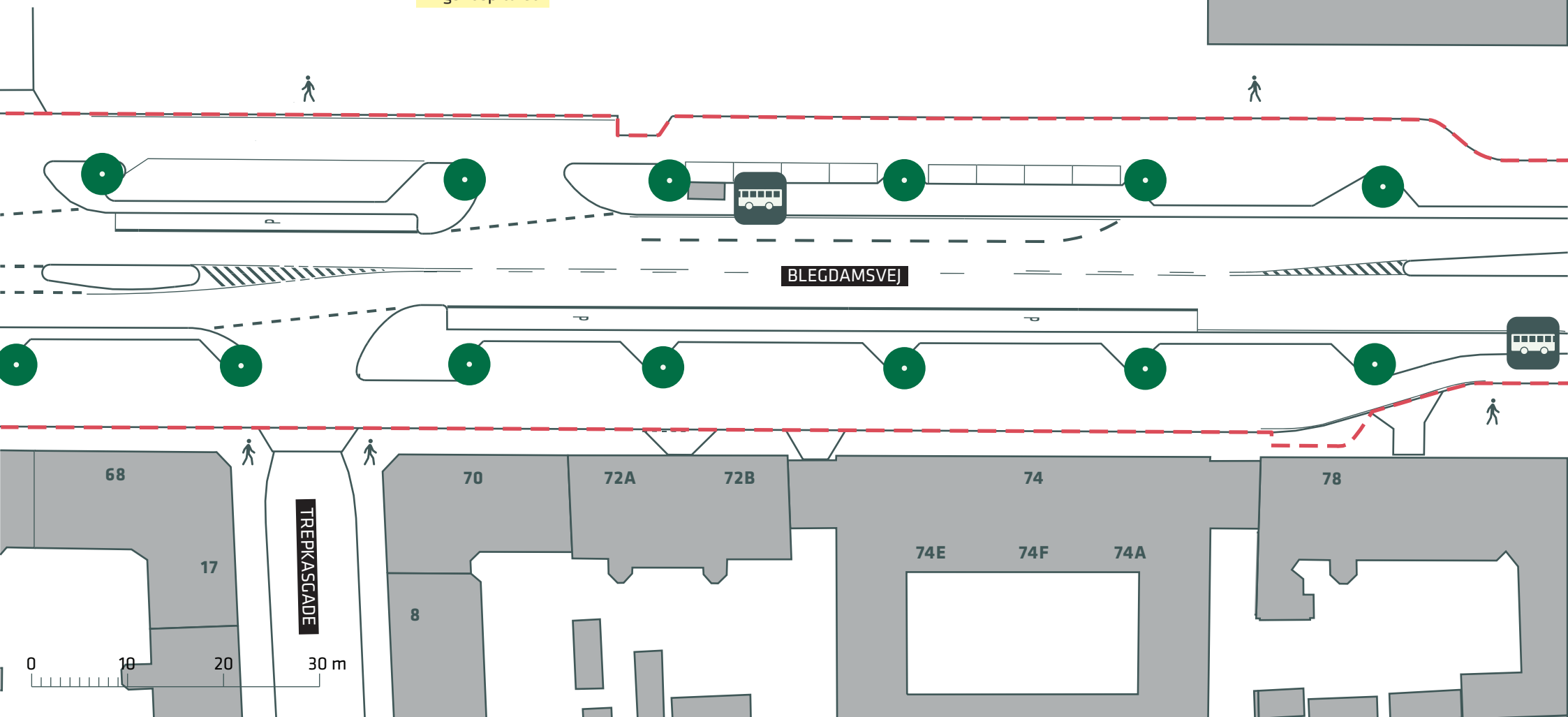
Eksisterende forhold

**Bilag 2C**





Rigshospitalet



--- Anlægsområde

● Træ (13 stk.)

P489 P-pladser mellem Trianglen og Tagensvej

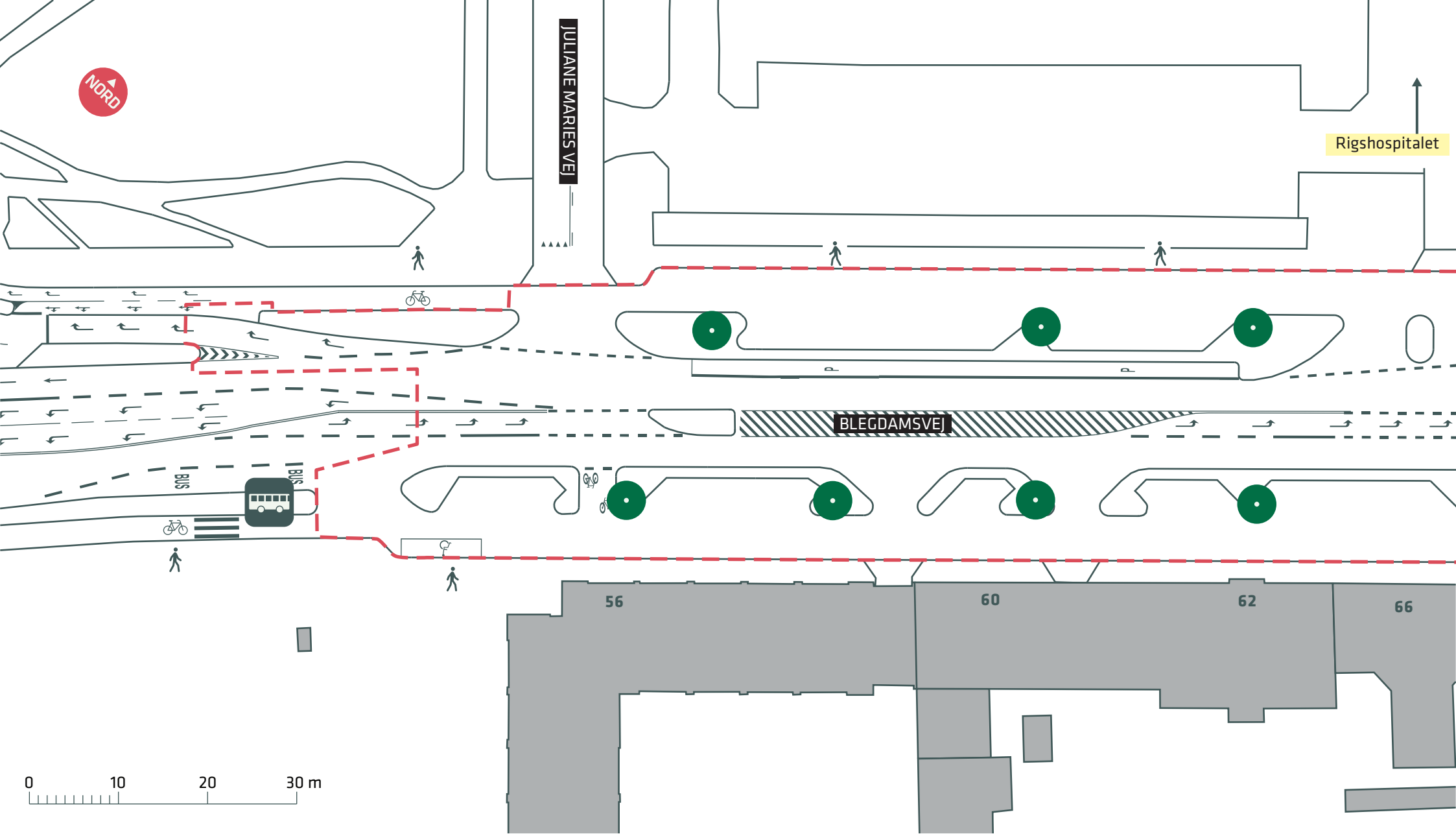
### BUSFREMKOMMELIGHED BLEGDAMSVEJ

Østerbro

Eksisterende forhold

Bilag 2D





JULIANE MARIES VEJ

Rigshospitalet

BLEGDAMSVEJ

BUS

BUS




56

60

62

66



-  Anlægsområde
-  Træ (7 stk.)
-  P 489 P-pladser mellem Trianglen og Tagensvej

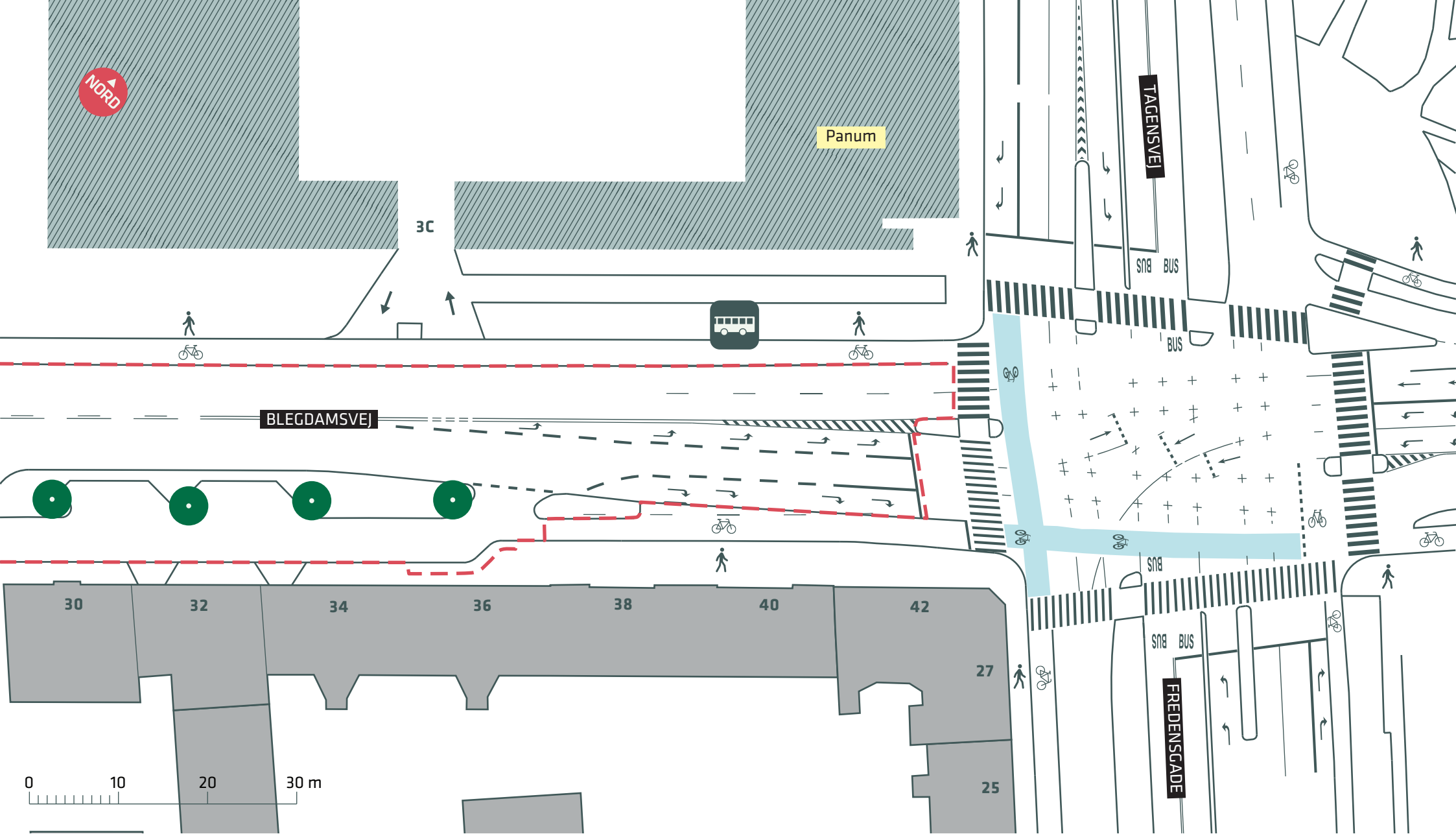
**BUSFREMKOMMELIGHED BLEGDAMSVEJ**

Østerbro

Eksisterende forhold

**Bilag 2E**

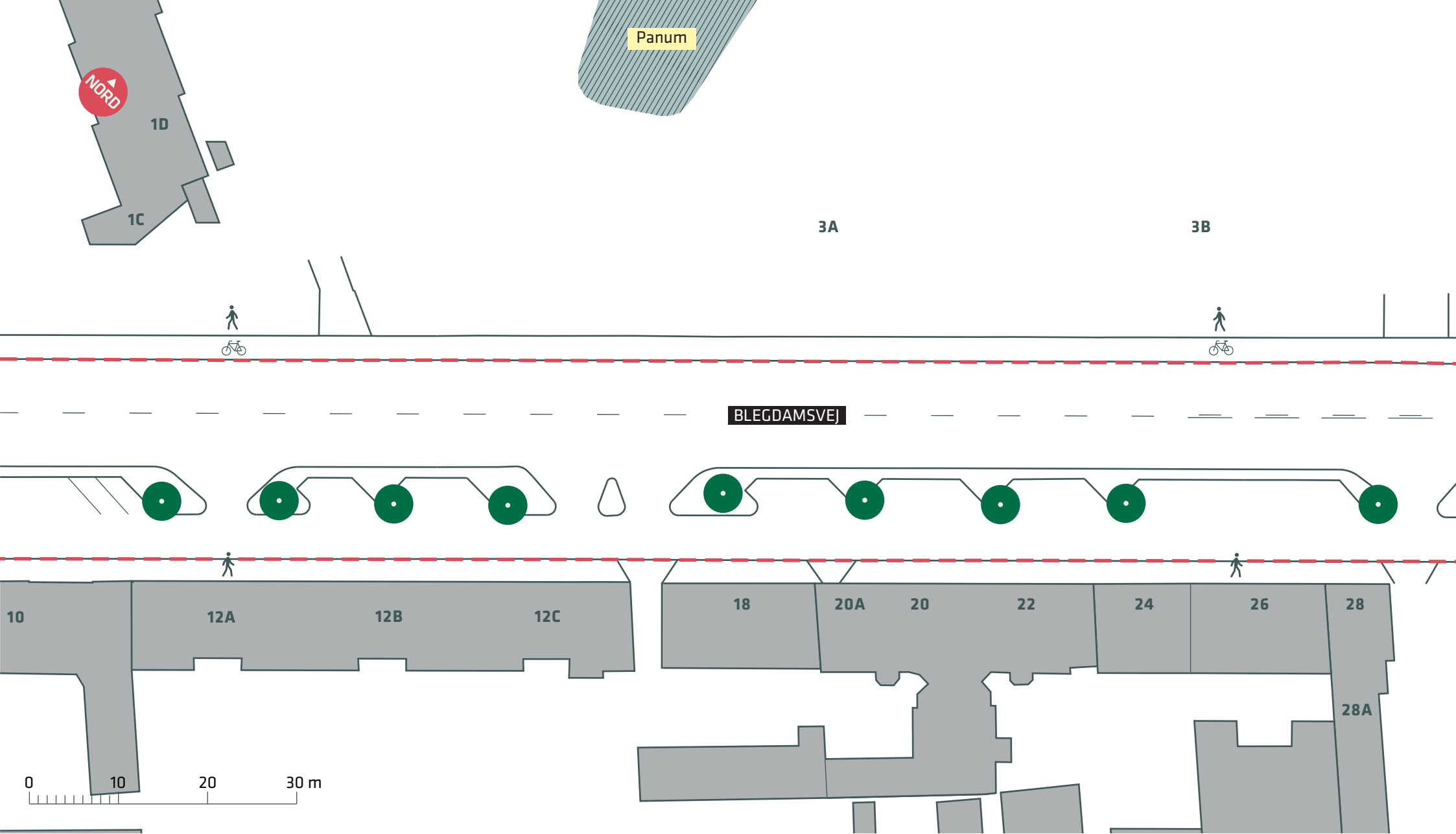




- - - Anlægsområde
- Træ (4 stk.)
- PC 146** P-pladser mellem Nørre Allé og Tagensvej

**BUSFREMKOMMELIGHED BLEGDAMSVEJ**  
 Nørrebro / Østerbro  
 Eksisterende forhold  
**Bilag 2F**





- Anlægsområde
- Træ (9 stk.)
- P-146 P-pladser mellem Nørre Allé og Tagensvej

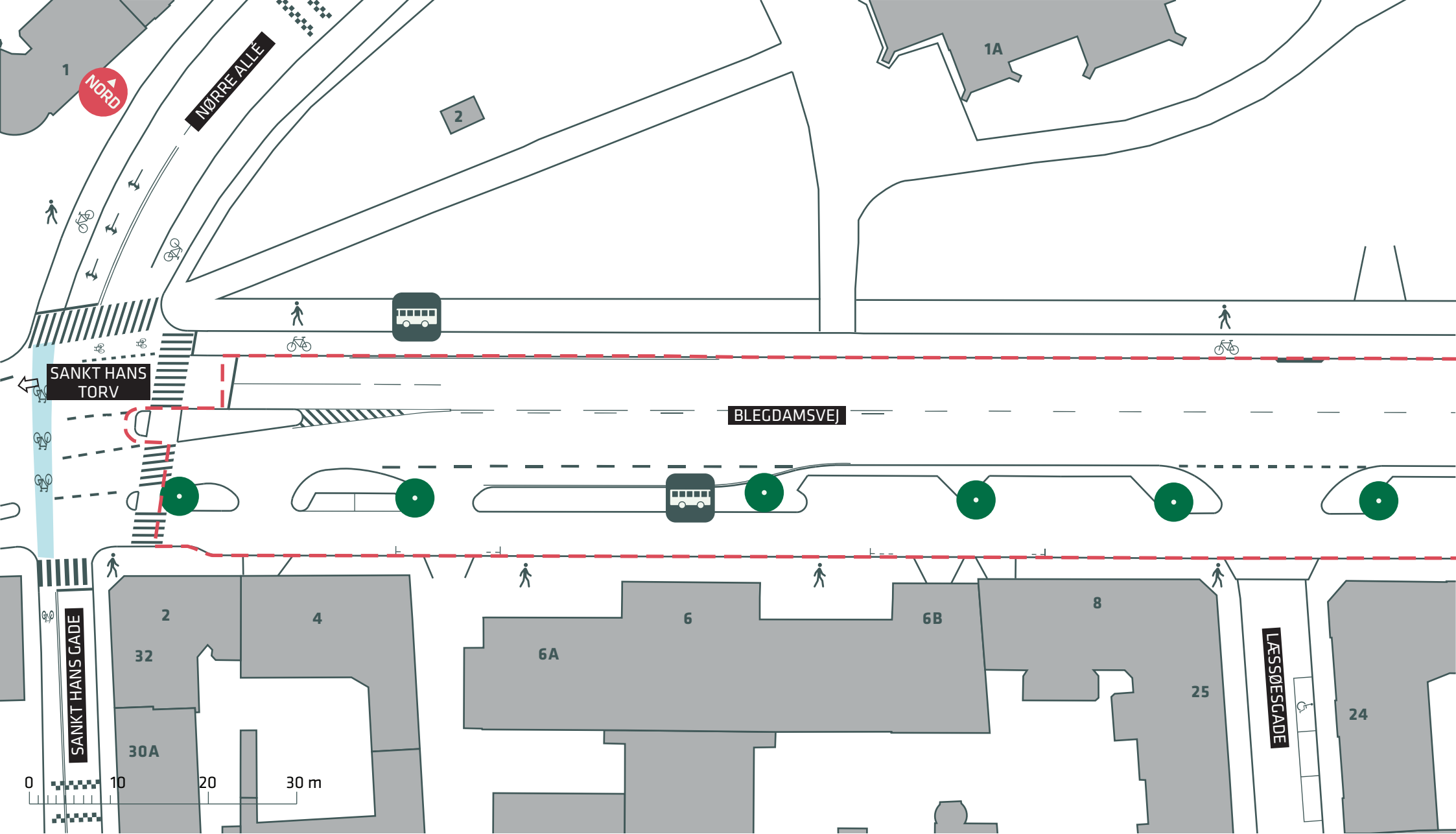
**BUSFREMKOMMELIGHED BLEGDAMSVEJ**




Nørrebro

Eksisterende forhold

**Bilag 2G**





-  Anlægsområde
-  Træ (6 stk.)
-  P-pladser mellem Nørre Allé og Tagensvej

**BUSFREMKOMMELIGHED BLEGDAMSVEJ**

Nørrebro

Eksisterende forhold

**Bilag 2H**

