

Forundersøgelser og programmet



- Inddragelse af Skolerne (Møde med Sundbyøster Skole og Højdevangens Skole)
- Børnetrafikplan Amager (Dyvekeskolen og Gerbrandskolen)
- Dialograpporter fra "Sikre Skoleveje"
- Uheldsregistrering 2007-2012

Udpegede områder (Mellem Zoner)



Udpegede områder (Signalanlæg og Amagerbrogade)



Udvalgte projekter (Signalanlæg og Mellem Zoner)



- Smyrnavej
- Parmagade
- Vejlunds Allé/Boltonvej
- Wibrandtsvej
- Greisvej/Jansvej
- Irlandsvej Nord
- Irlandsvej Syd
- Grækenlandsvej
- Gerbrandsvej
- Sundbyvestervej
- Engelsvej/Sundbyvestervej
- Amagerbrogade/Elbagade
- Amagerbrogade/Smyrnavej
- Amagerbrogade/Oxford Allé
- Sundbyvester Plads
- Amagerbrogade/Gyldenrisvej

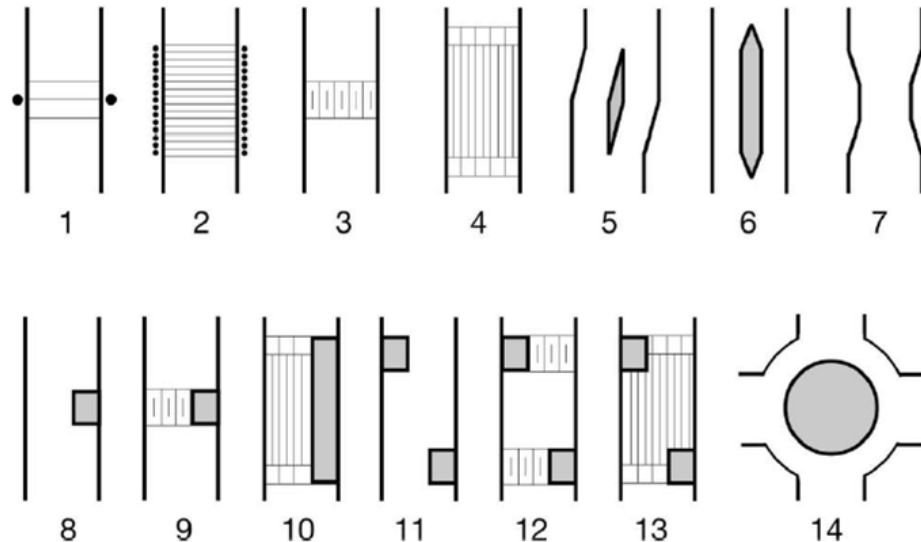
Problemer

- For høj hastighed
- Mangel på sikre krydsningspunkter
- Utrygge strækninger pga. for smalt eller for bredt vejprofil og parkerede biler
- Mangel på Kys & Kør
- Mangel på cykelparkering
- Uklarhed i signalreguleret "T-kryds"

Virkemidler

For høj hastighed

1. Forvarslinger
2. Porte
3. 2-sporede bump
4. 2-sporede hævede flader
5. Forsætninger
6. 2-sporede indsnævringer fra vejmidte
7. 2-sporede indsnævringer fra vejkant
8. Indsnævringer til 1 spor
9. Indsnævringer til 1 spor med bump
10. Indsnævringer til 1 spor med hævet flade
11. Forsætninger med indsnævring til 1 spor
12. Forsætninger med indsnævring til 1 spor og bump
13. Forsætninger med indsnævring til 1 spor og hævet flade
14. Rundkørsler



Virkemidler

Krydsningspunkter

- Midterhelle/Krydsningshelle
- Sideheller
- Fodgængerfelt



Virkemidler

Utrygge strækninger pga. for smalt eller for bredt vejprofil og parkerede filer

- Cykelstier
- Cykelbaner
- Parkeringsspor
- Midterfelt



Virkemidler

Mangel på Kys & Kør, mangel på cykelparkering, signalanlæg



Projekter

Krydsningspunkter

Vejlands Allé/Boltonvej

Wibrandsvej

Greisvej/Jansvej

Gerbrandsvej

Sundbyvestervej v. institution

Irlandsvej Nord

30 min inkl. kommentarer

Cykelparkering, Kys & Kør og Signalanlæg

Smyrnavej

Parmagade

Sundbyvestervej v. skole

Englandsvej/ Sundbyvestervej

20 min inkl. kommentarer

Strækninger

Irlandsvej Syd

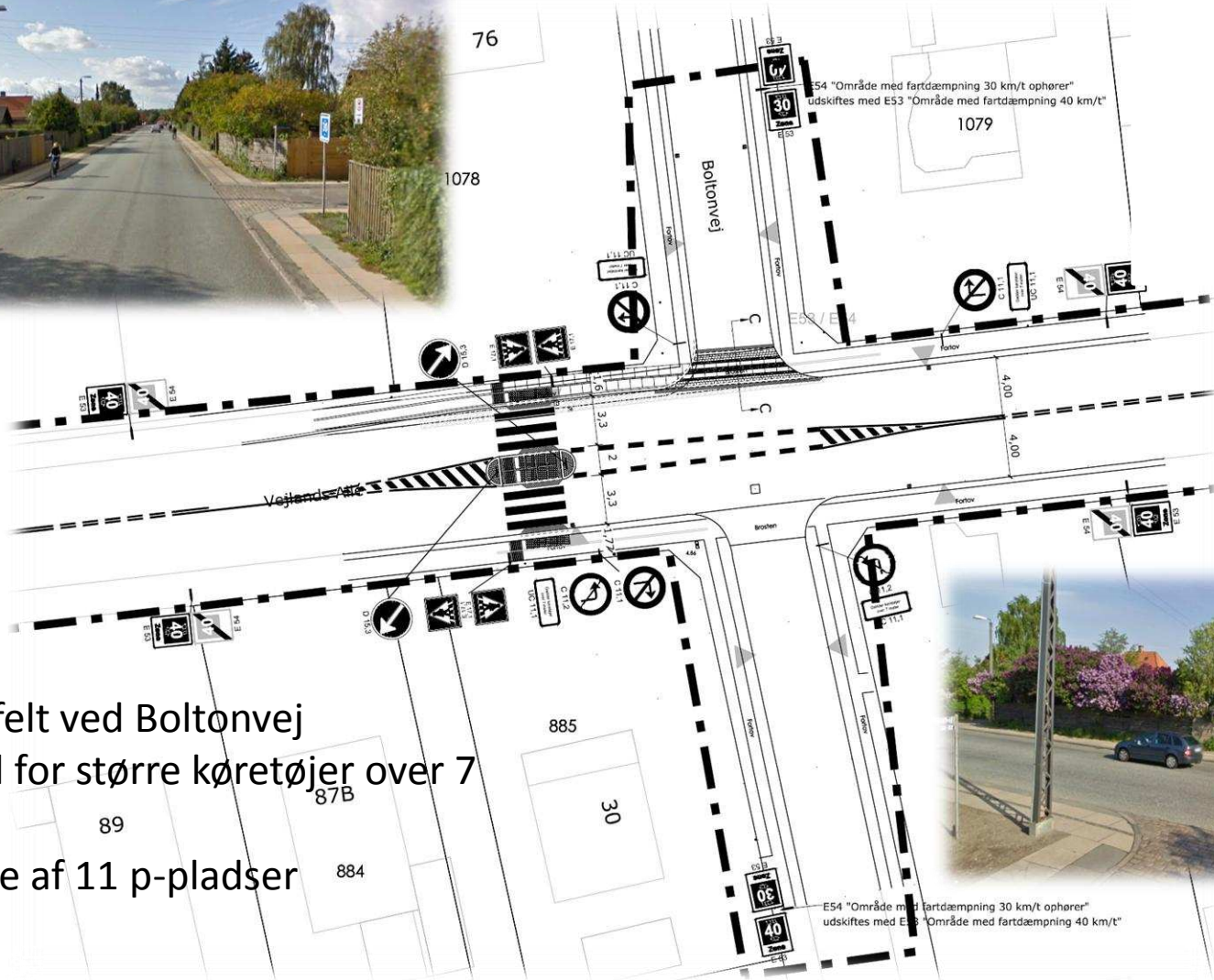
Sundbyvestervej
(Amagerbrogade til Irlandsvej)

Grækenlandsvej

30 min. inkl. kommentarer

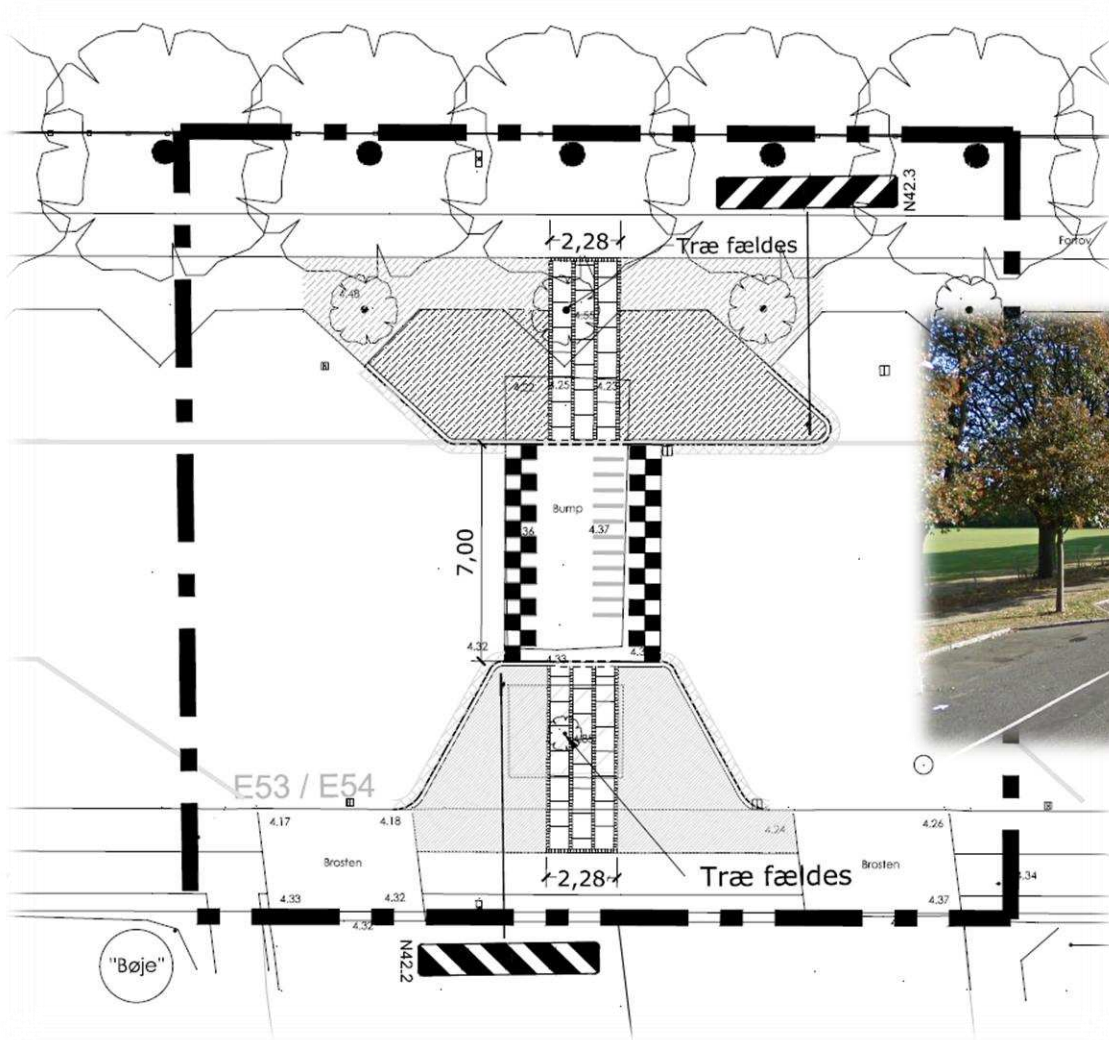
Krydsningspunkter

Vejlands Allé/Boltonvej

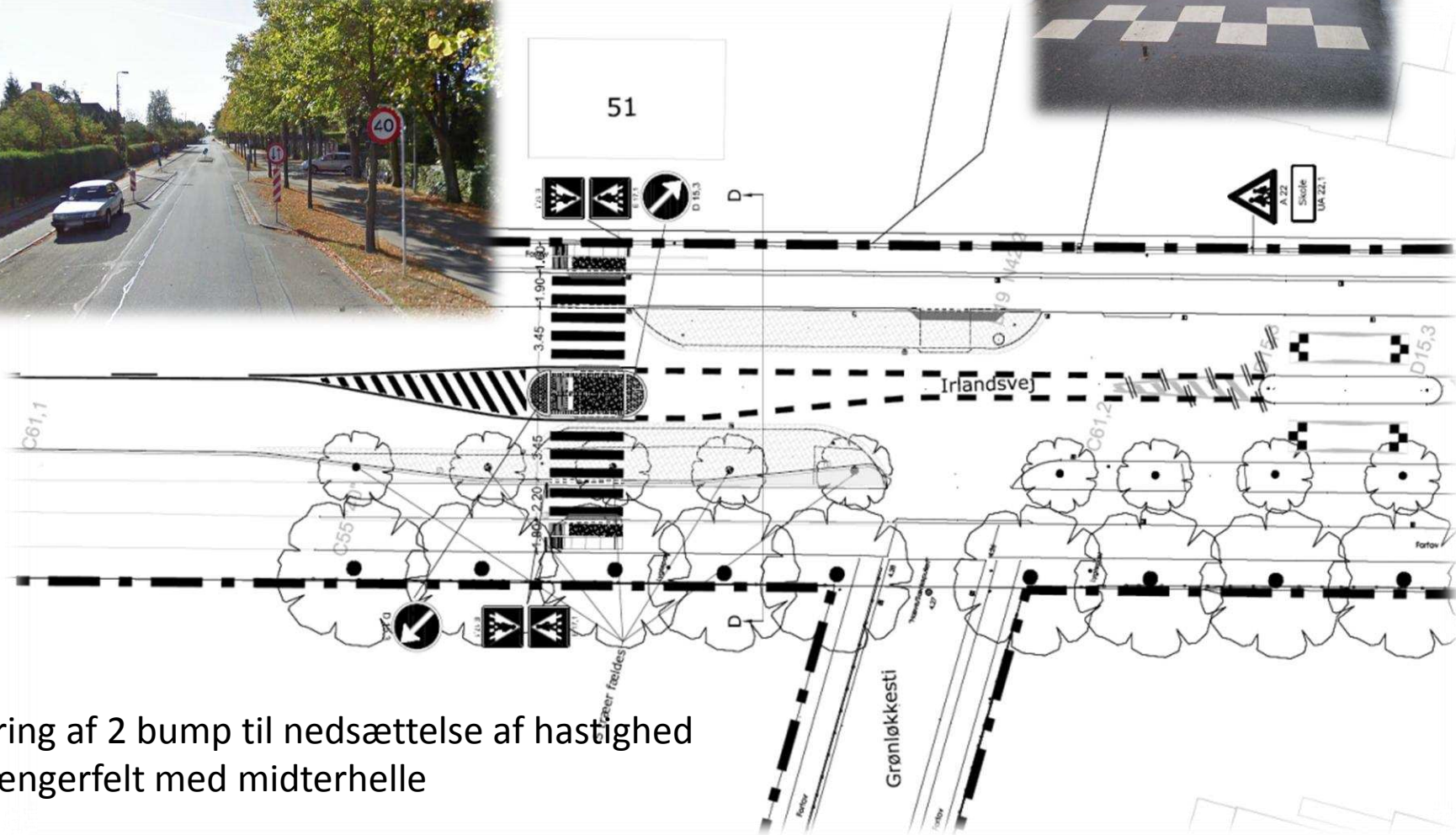


Fodgængerfelt ved Boltonvej
Svingforbud for større køretøjer over 7 meter
Nedlæggelse af 11 p-pladser

Sundbyvestervej v. institution



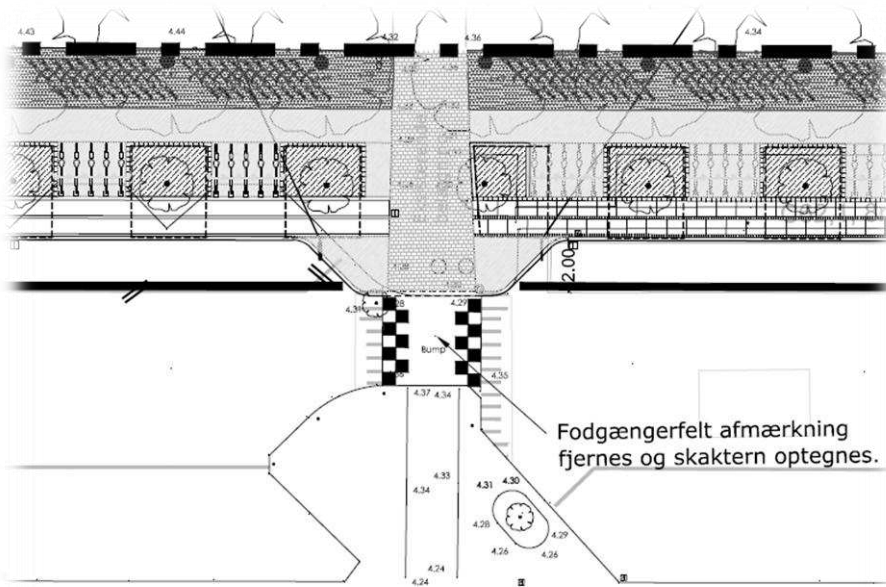
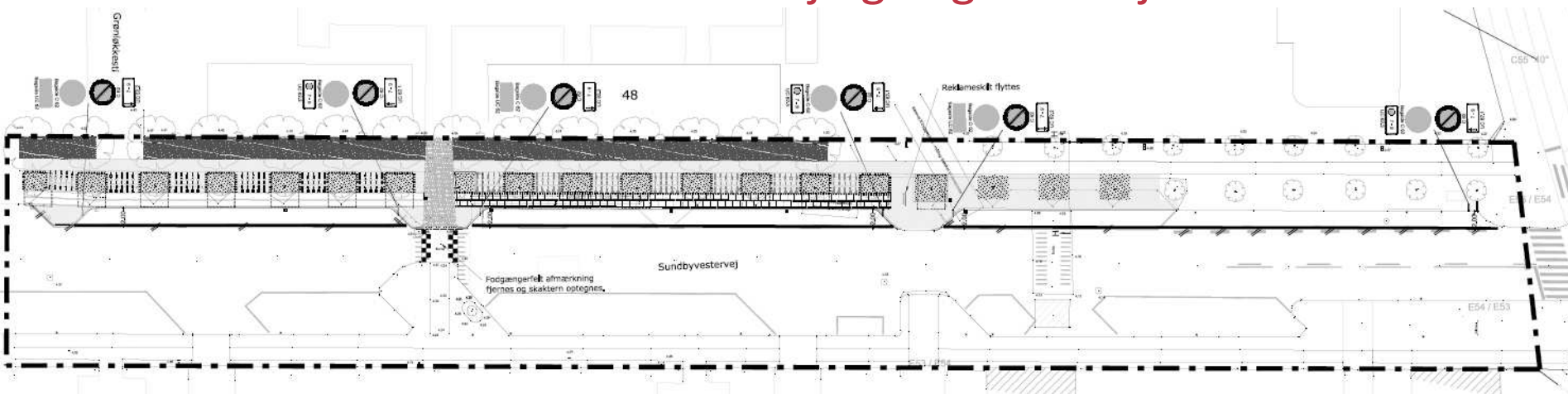
Irlandsvej Nord



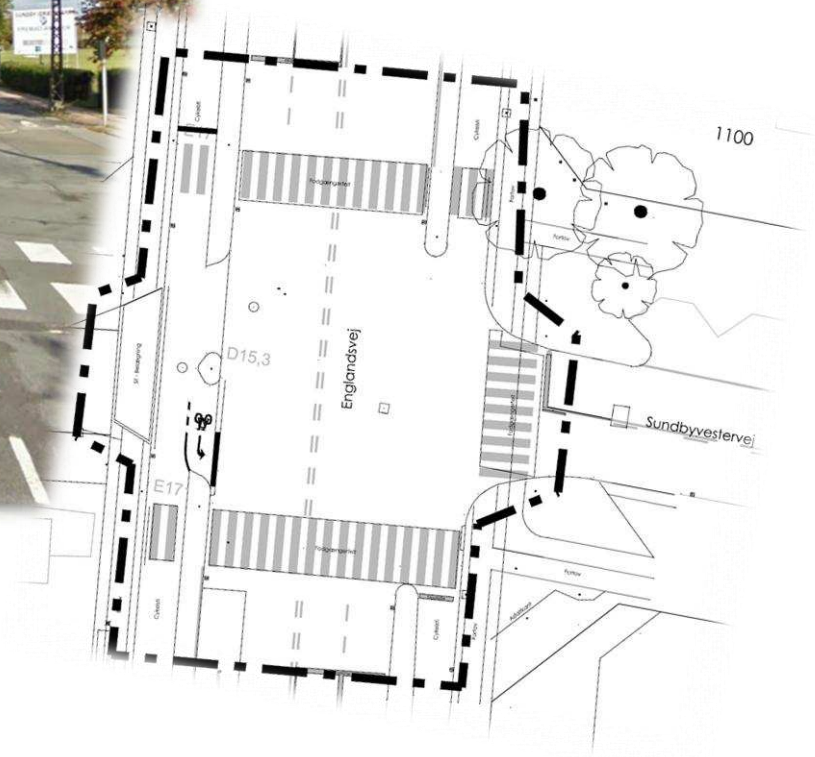
Placering af 2 bump til nedsættelse af hastighed
Fodgængerfelt med midterhelle

Cykelparkering, Kys&Kør og Signalanlæg

Sundbyvestervej mellem Irlandsvej og Englandsvej



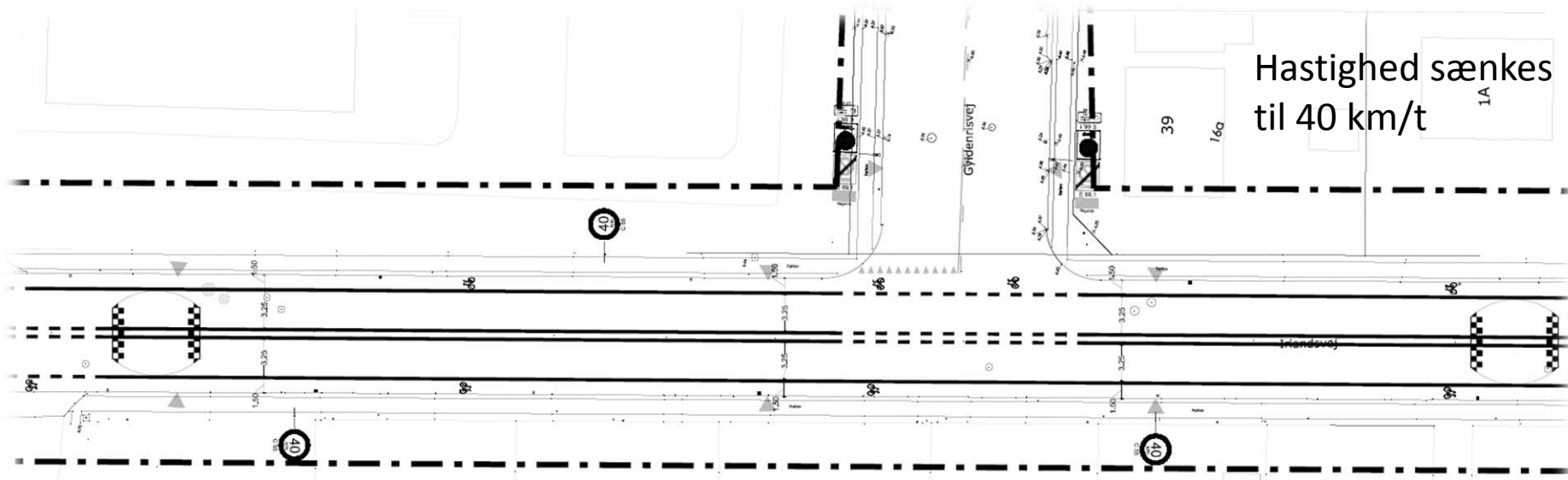
Englandsvej/Sundbyvestervej



Irlandsvej Syd Mellem Sundbyvestervej og Folfødvej

Bump og
Cykelbaner og
Midterfelt.

Hastighed sænkes
til 40 km/t



Sundbyvestervej mellem Amagerbrogade og Irlandsvej

