



Trælegeparken

PÅ OPDAGELSE I TRÆERNES UNIVERS

Idéoplæg for et sammenhængende og rekreativt område omkring
parken ved Lundtoftegade.

11.10.2022 - Udkast



UDKAST

INTRODUKTION FORMÅL

Elitiae sit volorem quidus volore cum ipiditi issedis am
netur rero blatum ero te nos re vendis aut dellam illab is
et doles unt voluptatetur sint.

Ommolupta con eos dolorpor re, optatem. Nempore
sus qui qui dentiorrumet aut iliberferias velectis etum
eost is explis dolupti oribust adis ilique ipiderion et do-
lorposto delignis est vellam fuga. Ut quis mos pra com-
nimus, serum nissed modi cusdantibus plitemos minis
simet pore nus eos quae aciisim inteniet et quid moditas
consequ istrum que venimol uptasim erionsenis eatiist
pliquatur as quis eiur a non niamet verruntem as enist
prae et volupturepro et et aut pa is et vofuga. Nempore,
solupturio odi adisse dis vit molut qui con ere nossit, od
maio et

solupturio odi adisse dis vit molut qui con ere nossit, od
maio et solupturio odi adisse dis vit molut qui con ere
nossit, od maio et solupturio odi adisse dis vit molut qui
con ere nossit, od maio et solupturio odi adisse dis vit
molut qui con ere nossit, od maio et solupturio odi adis-

solupturio odi adisse dis vit molut qui con ere nossit, od
maio et solupturio odi adisse dis vit molut qui con ere
nossit, od maio et solupturio odi adisse dis vit molut qui
con ere nossit, od maio et solupturio odi adisse dis vit
molut qui con ere nossit, od maio et solupturio odi adis-
se dis vit molut qui con ere nossit, od maio et Elitiae sit
volorem quidus volore cum ipiditi issedis am netur rero
blatum ero te nos re vendis aut dellam illab is et doles
unt voluptatetur sint.

solupturio odi adisse dis vit molut qui con ere nossit, od
maio et solupturio odi adisse dis vit molut qui con ere
nossit, od maio et solupturio odi adisse dis vit molut qui
con ere nossit, od maio et solupturio odi adisse dis vit
molut qui con ere nossit, od maio et solupturio odi adis-
se dis vit molut qui con ere nossit, od maio et Elitiae sit
volorem quidus volore cum ipiditi issedis am netur rero
blatum ero te nos re vendis aut dellam illab is et doles
unt voluptatetur sint.

Ommolupta con eos dolorpor re, optatem. Nempore re
sus qui qui dentiorrumet aut iliberferias velectis etum
eost is explis dolupti oribust adis ilique ipiderion et do-
lorposto delignis est vellam fuga. Ut quis mos pra com-
nimus, serum nissed modi cusdantibus plitemos minis
simet pore nus eos quae aciisim inteniet et quid

INDHOLD



HELHEDSPLAN

	5
BYDELSSTRATEGIER	8
BYRUMSPRINCIPPER	9
LUNDTOFTEGADE	12



TRÆERNES UNIVERS

	17
STEDET I DAG	18
ET SÆRLIGT STED	19
UDFORDRINGER OG POTENTIALER	20
VISION	22
TRÆERNES UNIVERS	23
KONCEPT	24
PLAN	25
PLANENS LAG	26
ET SKALERBART KONCEPT	28
NATUREN SOM LEG OG LÆRINGSRUM	29
DEN BEMANDEDE LEGEPLADS	30
ANKOMST TIL PARKEN	32
ANLÆGSOVERSLAG FOR PARKEN	34

HELHEDSPLAN

Bydelsstrategier og Byrumsprincipper



HELHEDSPLAN



En tydelig entré til parken der inviterer ind.

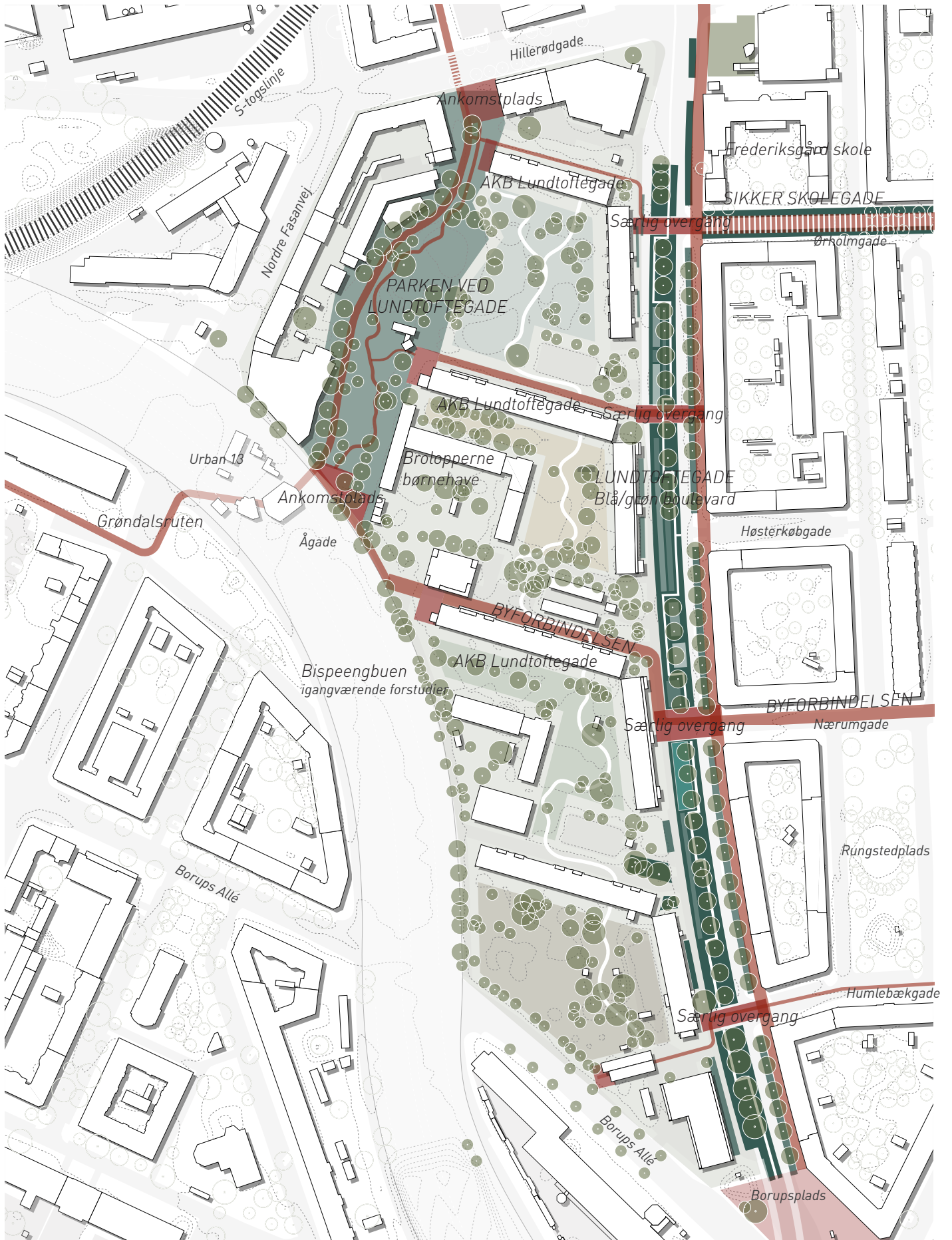
I helhedsplanen arbejdes der med tre overordnede bydelstrategier som samler og styrker områdets identitet og kobling til den omkringliggende by:

1. En tydelig afgrænsning af offentlige/private rum
2. Et klart hierarki af fællesskaber
3. En stærk blå/grøn identitet

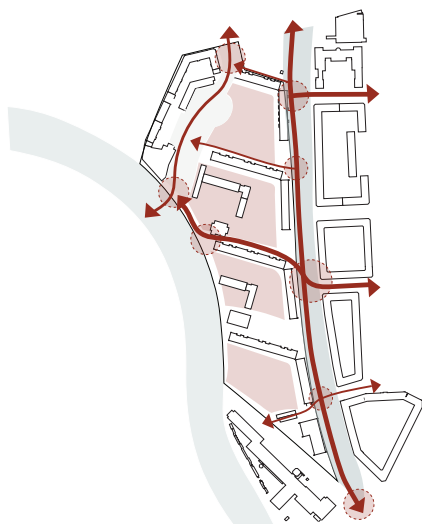
Helhedsplanens tre overordnede bydelstrategier mynter ud i et mindre katalog af byrumsprincipper, som eksemplificerer mulige løsninger på et principielt plan.

HELHEDSPLAN

1:2500



BYDELSSTRATEGIER



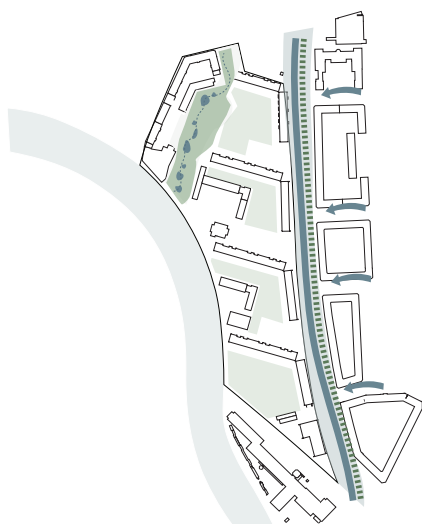
Offentlige forbindelser / Private gårdrum

Ved at styrke de offentlige forbindelser til og igennem området og etablere et tydeligt hierarki med særlig identitet, gøres området mere tilgængelig og nemt at finde rundt i for derved at tiltrække byens borgere og besøgende. Samtidig defineres tydelige grænser til gårdrummene, og deres identitet styrkes, for at de kan indtages af områdets beboere som semi-private fællesrum. Et særligt fokus rettes mod vigtige krydsningspunkter og ankomstpladserne til parken.



Fællesskaber

Et klart hierarki af offentlige/private rum giver mulighed for at varierende fællesskaber kan opstå. Parken som det centrale rum, med den bemandede legeplads, tiltrækker hele byens og bydelens beboere. Mindre pladsdannelser med forskellige funktioner og aktiviteter giver plads til forskellige fællesskaber kan mødes og fungerer samtidig som ankomstpunkter til området. Gårdrummene som et mere afskærmet rum, giver plads til beboerne kan mødes og indgå i forskellige former for fællesskaber.




En tydelig blå / grøn profil


Ved at styrke parkens grønne profil og omdanne Lundtoftegade til en blå hovedforbindelse, som løber som et rygrad igennem området, tilføjes stedet en særlig identitet og tiltrækningskraft, hvor klimasikring indgår som en identitetsskabende del i stedets blå/grønne profil.

BYRUMSPRINCIPPER

KANTZONER OG GAVLEPLADSER



Styrke relationen mellem inde og ude



Kantnære aktiviteter understøttets, lad beboere indtage kantzonen



Aktivér gavle med sport, belysning, kunst



Foto: VisitCopenhagen




Foto: STED




Foto: Laura Stamer

BYRUMSPRINCIPPER


TRYGHED



Sikre særlige overgange, så skolebørn trygt kan komme over gaden



Tryghedsskabende belysning af stier og pladser



God sigtbarhed, uden afskærmende beplantning



Foto: Emilie Kofoed




Foto: Vega landskab



Foto: Studio Vulkan

BYRUMSPRINCIPPER


FORBINDELSER



Særlige overgange i mødet mellem to identiteter - byen og naturen



Særlig belysning ved offentlige forbindelser langs nordvendte facader



Inddrage Københavns identitet - byens wayfinding koncept ført ind i området



Foto: Pinterest



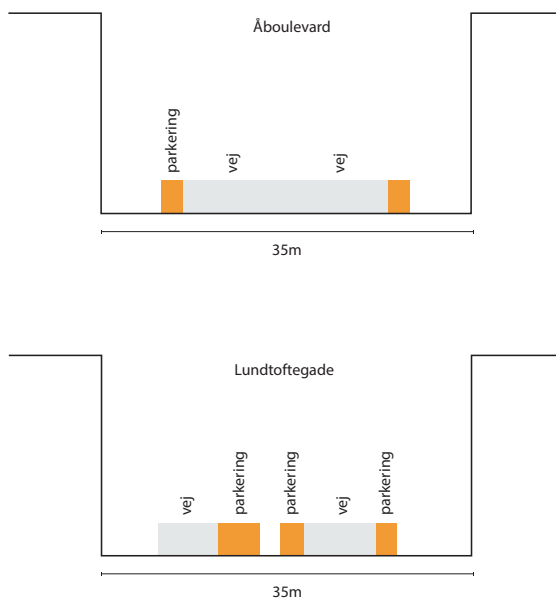
Foto: STED



Foto: Gehl Architects

LUNDTOFTEGADE

VEJRUMSANALYSE

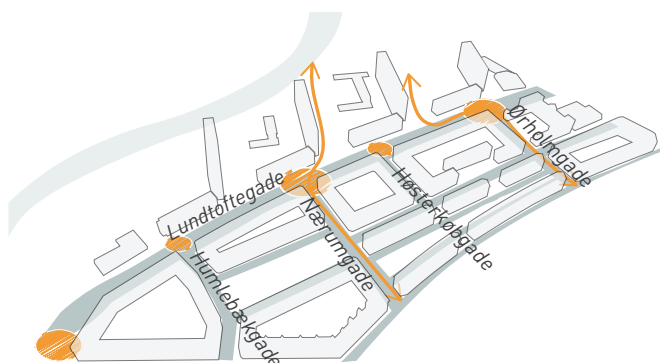


Vejprofil og parkering

Parkering og vej fylder meget i Lundtoftegade, hvor over halvdelen af byrummet er optaget af vej og parkering. Lundtoftevej kan i udstrækning sammenlignes med Åboulevarden.

Spredte funktioner

Offentlige funktioner og rekreative områder ligger spredt i området rundt om Lundtoftegade og nødvendiggør mange krydsninger af gaden.



Særligt vigtige overgange

I byforbindelserne der løber på tværs af Lundtoftegade er der især to overgange der er særligt vigtige for de bløde trafikanter - i forlængelse af Nørøstvej og Ørholmgade.

Beplantning

Vejtræerne langs Lundtoftegade forstærker karakteren af et langt, lige vejforløb, hvor afstande opleves som mange.

LUNDTOFTEGADE

VISIONSCOLLAGE



Lundtoftegade - potentiale for at lave et blå/grønt byrum

LUNDTOFTEGADE

FORSLAG TIL KLIMASIKRING

Lundtoftegade i dag



Foto: Google streetview

Lundtoftegade i dag

Bygning

Fortov

Cykelsti

Træer på række

Parallelparkering

Dobbeltrettet kørsel

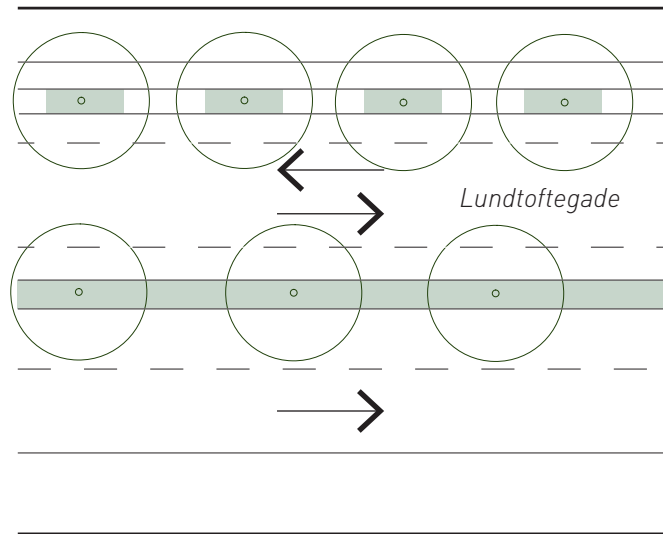
Parallelparkering

Skråparkering

Ensrettet kørsel

Fortov

Bygning



Lundtoftegade

AKB Lundtoftegade

Lundtoftegade som grøn boulevard



Foto: Marianne Levinsen

Ballerup Boulevard

Bygning

Fortov

Grønt forløb

Cykelsti

Grønt forløb

Parallelparkering

Dobbeltrettet kørsel

Parallelparkering

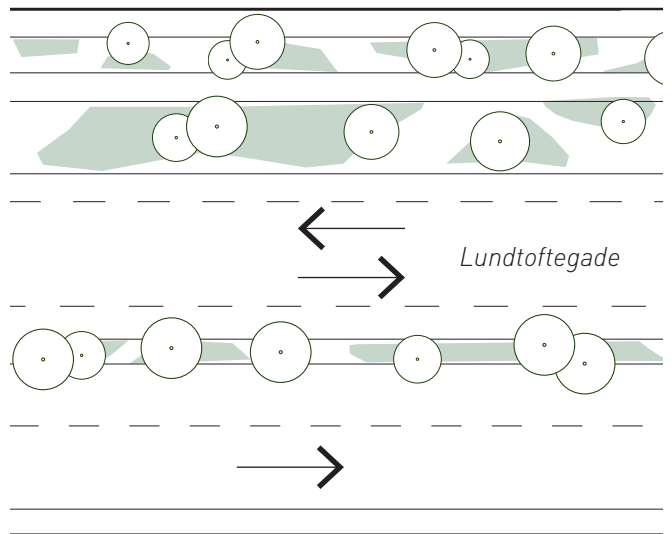
Grønt forløb

Skråparkering

Ensrettet kørsel

Fortov

Bygning



Lundtoftegade

AKB Lundtoftegade

LUNDTOFTEGADE

FORSLAG TIL KLIMASIKRING

Lundtoftegade med ensidigt blå/grønt forløb



Foto: Pinterest
Tåsinge Plads

Bygning

Fortov

Blå /grønt forløb

Cykelsti

Parallelparkering

Dobbeltrettet kørsel

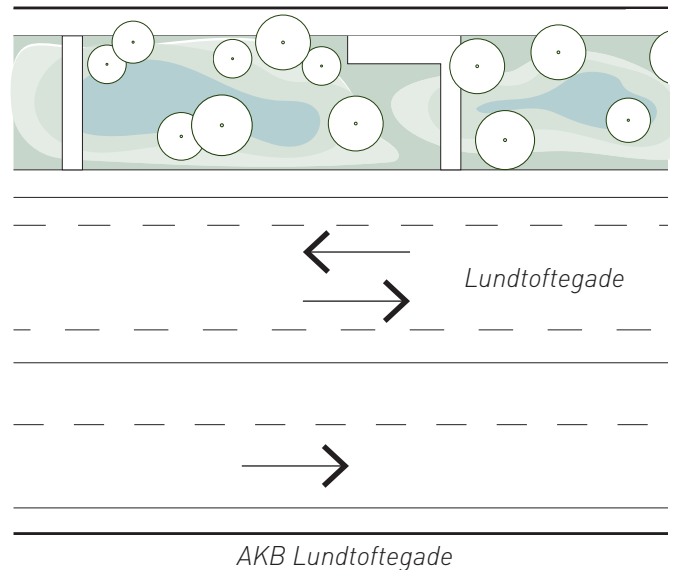
Parallelparkering

Skråparkering

Ensrettet kørsel

Fortov

Bygning



Særlige overgange langs Lundtoftegade som blå/grønne øer



Foto: Martin Sørensen
Sankt Kjelds Plads

Bygning

Blå/grønt gangforløb

Cykelsti

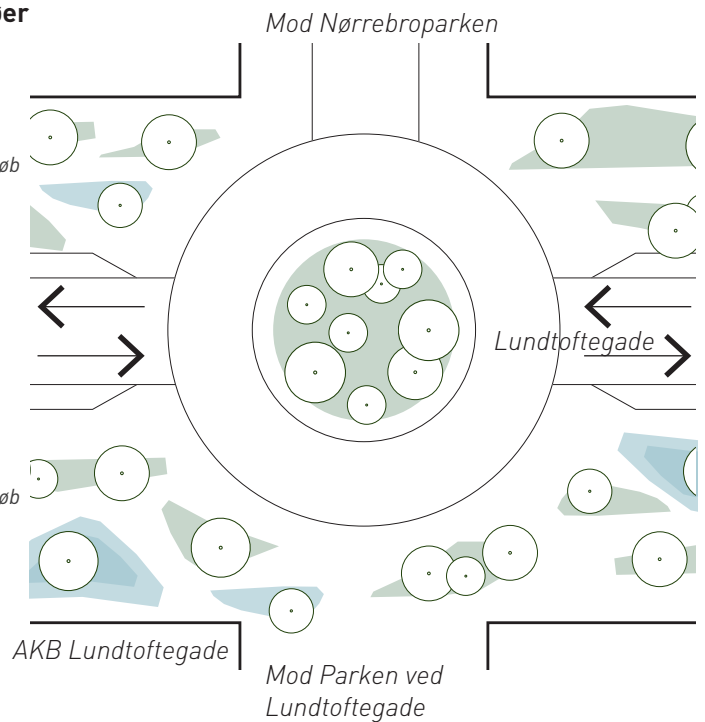
Særlig overgang

Cykelsti

Blå/grønt gangforløb

Fortov

Bygning



TRÆLEGEPARKEN

på opdagelse i træernes univers




STEDET I DAG

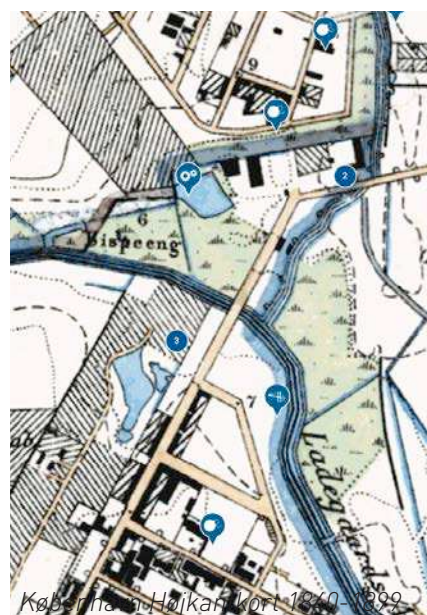
Træerne



Offentlig urban Skov



Urban 13



Legepladsen

Historien om vandet

ET SÆRLIGT STED



Foto: Monstrum
Flyverlegepladsen



Foto: Monstrum
Tårnlegepladsen

En stærk grøn identitet

Parken og legepladsen ligger i dag med et stort uforløst potentiale som et grønt åndehul i en bydel der har mangel på netop disse. Ved at tage udgangspunkt i stedets allerede eksisterende grønne identitet og forstærke og iscenesætte denne,

er der mulighed for at appellere til en meget stor gruppe af brugere og besøgende fra nabolaget og hele byen. En stærk grøn identitet vil kunne placere parken og legepladsen på kortet over byens netværk af bemandede legepladser med særlig karakter og derved kunne blive en attraktiv destination.



Foto: Laura Stamer

Materialer der reflekterer lyset



Foto: Vøgt Landscape



Foto: Bruce Munro

God og stemningsgivende belysning



Foto: Bruce Munro



Foto: Visit Copenhagen

Aktive byrum og kantzoner

En aktiv og stemningsfyldt park

For at parken kan blive en tryk og stemningsfyldt destination hele året rundt, er det vigtigt at fokusere på aktivitets- og tryghedsskabende virkemidler. Aktivering af byrum og kantzoner sikrer øjne på gaden og trygheden fremmes. Ligeledes vil brug af lyse materialer, belægninger

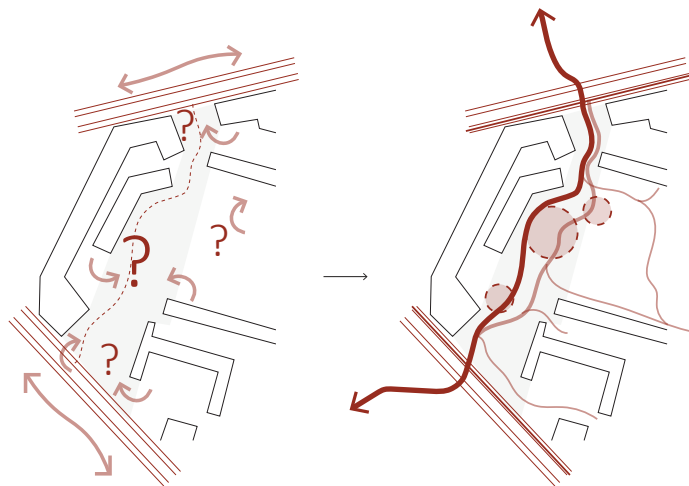
og spejle kunne sikre at oplyste omgivelser reflekterer lyset ud til mindre oplyste områder.

Tilstrækkelig og stemningsfyldt belysning giver mulighed for at iscenesætte og fremhæve særlige karaktertræk.

UDFORDRINGER OG POTENTIALER

Tydelige forløb

I dag er parken hengemt og kræver et lokalt kendskab, hvilket gør at den ikke bliver brugt. Ved at skabe et tydeligt trafikdiferencieret forløb gennem parken der forbinder til resten af Nørrebro vil parken blive mere tilgængelig.

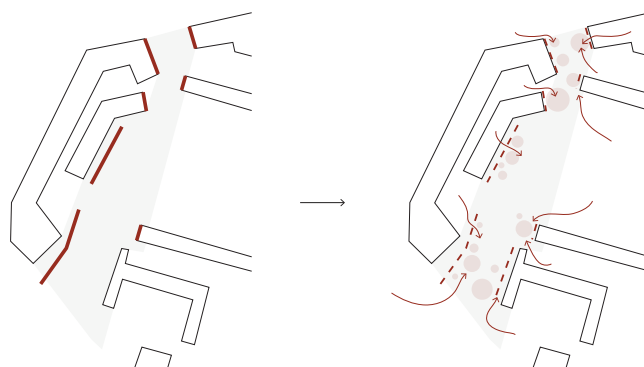


I dag
- ukendt og gemt grønt område

I morgen
- naturligt integreret i byens flow og liv

Aktive kantzoner

Parken er præget af mange gavle og passive facader. Ved at sætte disse i spil som rammer for potentielle byrum kan de blive en katalysator for parken.

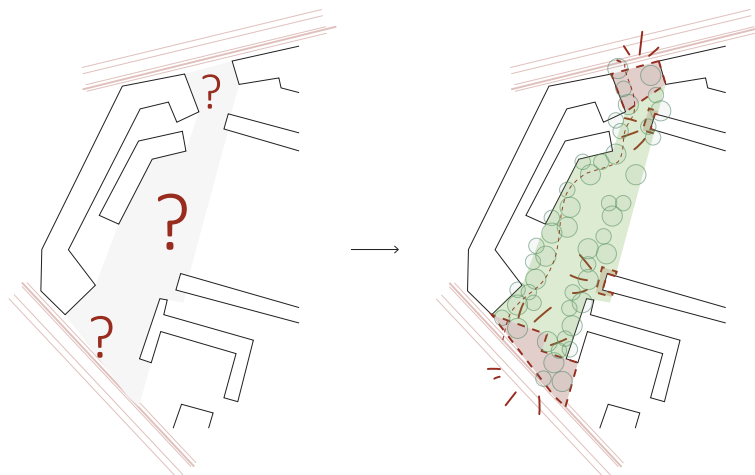


I dag
- passive gavle og mure skaber bagside

I morgen
- aktive byrum skaber liv og tryghed i parken

Identitet

Ankomstområder med urbant islet, der fungerer både som samlingspunkter og vejviser. Parken og pladsen med særlig identitet og tiltrækningskraft for byens beboere.



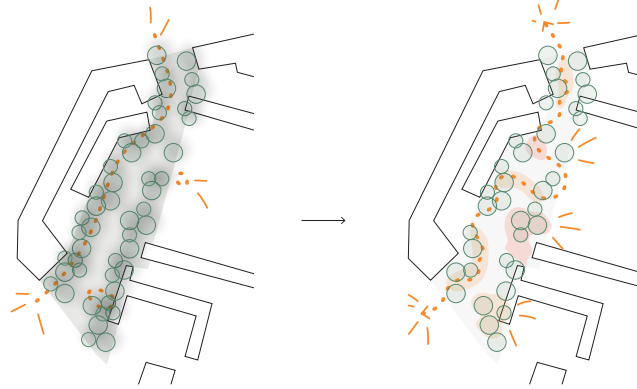
I dag
- manglende ankomstområder opdeling

I morgen
- åbne ankomstpladser og klart definerede område

UDFORDRINGER OG POTENTIALER

Træernes bevaringsværdi

Træer og buskes skærmende virkning fylder meget i parkens udseende og skaber utryghed. Ved at udtynde grene og buske forstærkes kvaliteterne ved det naturlige udtryk og parkens grønne identitet iscenesættes og værdsættes.

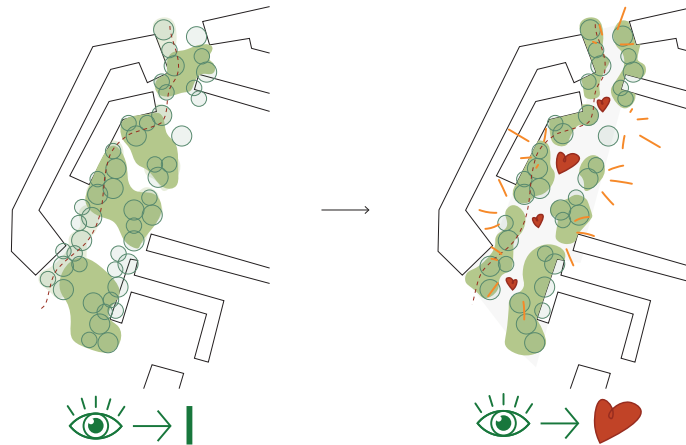


I dag
- skyggefulde trækroner skaber utryghed

I morgen
- kunstig belysning samt udtynding af grene
iscenesætter træer og skaber oplyste trygge uderum

Rumligheder

Beplantningen bruges til at danne varierende rumligheder, hvor naturen er rammesættende i dannelse af åbne rum og lysninger, der giver tilgængelige og trygge byrum.

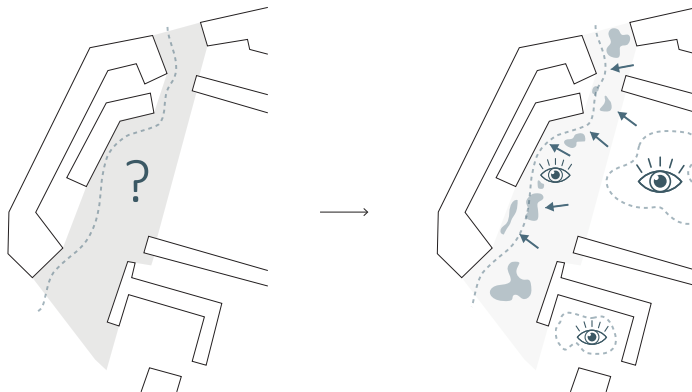


I dag
- tæt beplantning agere barriere i flere niveauer

I morgen
- opstamning og udtynding skaber åbne rum og lysninger

Klimatilpasning

Lygteåens aftryk som uforløst potentiale bruges til at skabe fortællingen om et stærkt identitetsgivende element. De store grønne gårdumsarealer er en oplagt mulighed for at samle vandet i store identitetsskabende anlæg i stedet for mange bække små.

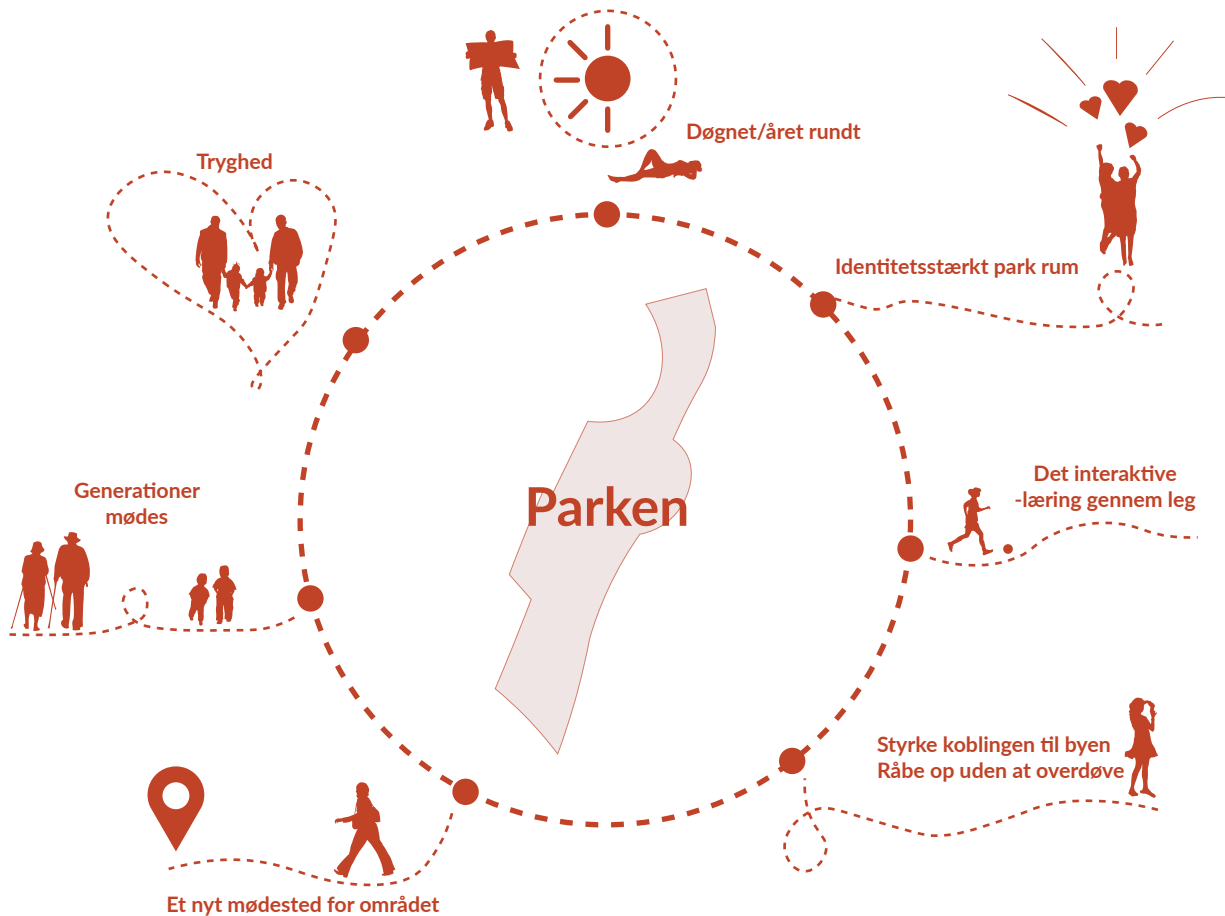


I dag
- nedgravet regnvandsløsning, Lygteåens historie gemt

I morgen
- større identitetsskabende regnvandsanlæg

VISION

FRA OPGAVEBESKRIVELSE



Parken ved Lundtoftegade ligger hengemt og ukendt mellem boligblokke og infrastruktur, hvor den ikke folder sig ud, som den grønne oase, den kan blive.

Dette idéoplæg skal skabe en bypark med gode opholdsmuligheder og nytænkende lege- og læringsrum for hele kvarteret med egen identitet. Parken skal være en oase, hvor folk mødes og nyder bynaturen i det urbane miljø. Aktiviteterne skal udtænkes med et naturfokus, hvor besøgendes naturnysgerrighed kan blive udforsket.

Parken tænkes at være et nyt rekreativt område for hele lokalområdet, der tiltrækker forskellige brugergrupper i alle aldre hen over dagen. Derfor skal aktiviteterne tilpasses brugernes ønsker og behov, og parken skal sammenkobles med nærområdet.

En legeplads med egen identitet og en park med mulighed for ophold i grønne omgivelser.

Parken ved Lundtoftegade skal gå fra at være en utryk passage til en grøn oase.

TRÆERNES UNIVERS



Foto: Jeremy Bishop

Træer som legeelementer

Klatring



Foto: Chekharda

Organiske former



Foto: Michael Beitz



Foto: VEGA Landskab



Foto: Aguesoutdoors




Foto: Rumsans



Foto: Jens Lindhe



Foto: Kate Joyce

Områder for alle aldre




Foto: Chekharda

Udfoldelse og leg med træer

Med afsæt i parkens træer skabes der en særlig identitet for parken - træernes univers. Et univers hvor træerne bliver omdrejningspunktet for stedets fortællinger.

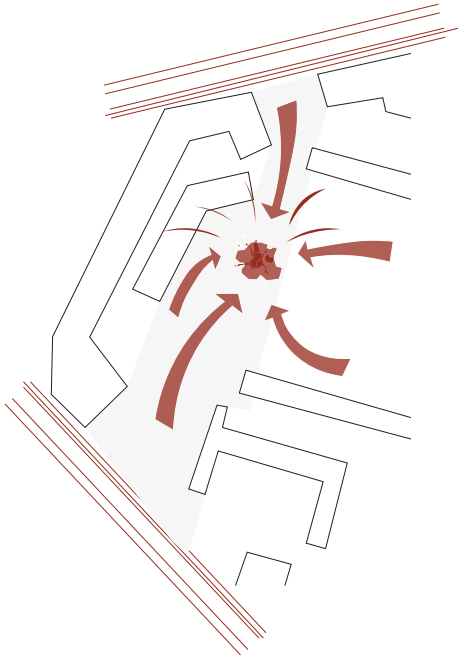
Træernes univers som symbol for læring af naturen, for biodiversitet og klimasikring. Et særligt sted, hvor skovens stemning skaber rum og lysindfald og inviterer til uformel leg og samvær. Et sted hvor sanserne kommer i

spil og følger årets gang og restituerer.

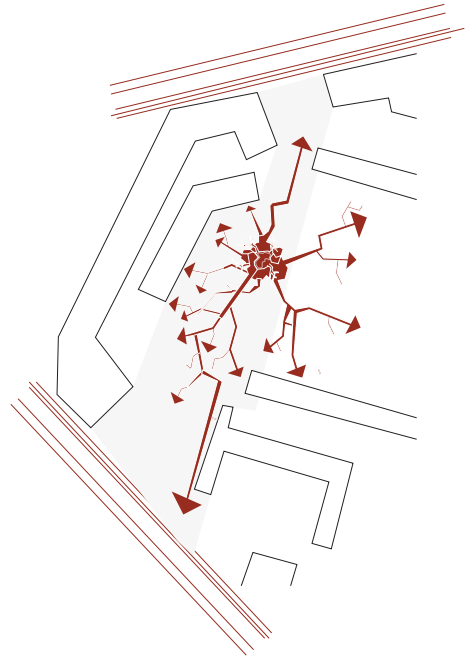
Træernes univers som en stærk identitet - med træet som element, der fletter sig igennem hele parken. Træet som symbol for liv og foranderlighed - livets træ, et sted for alle aldre, i alle tilstande - nyplantede og i forfald og som materiale - en bæk, en bro, et klatretræ, et tag over hovedet.

KONCEPT

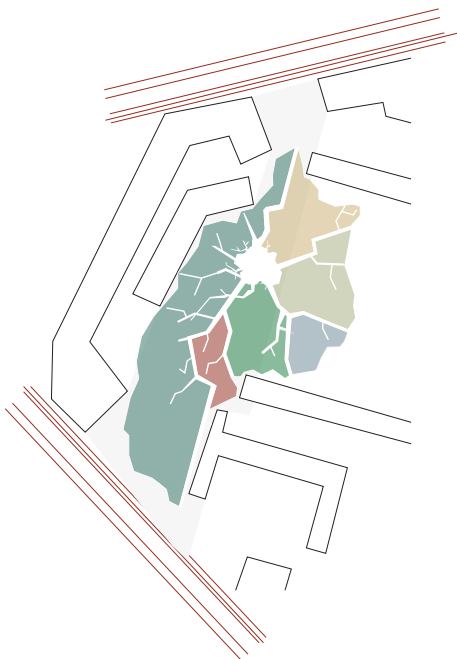
TRÆIKONET OG RODNETTET



1. TRÆET, Et nyt ikon og mødested



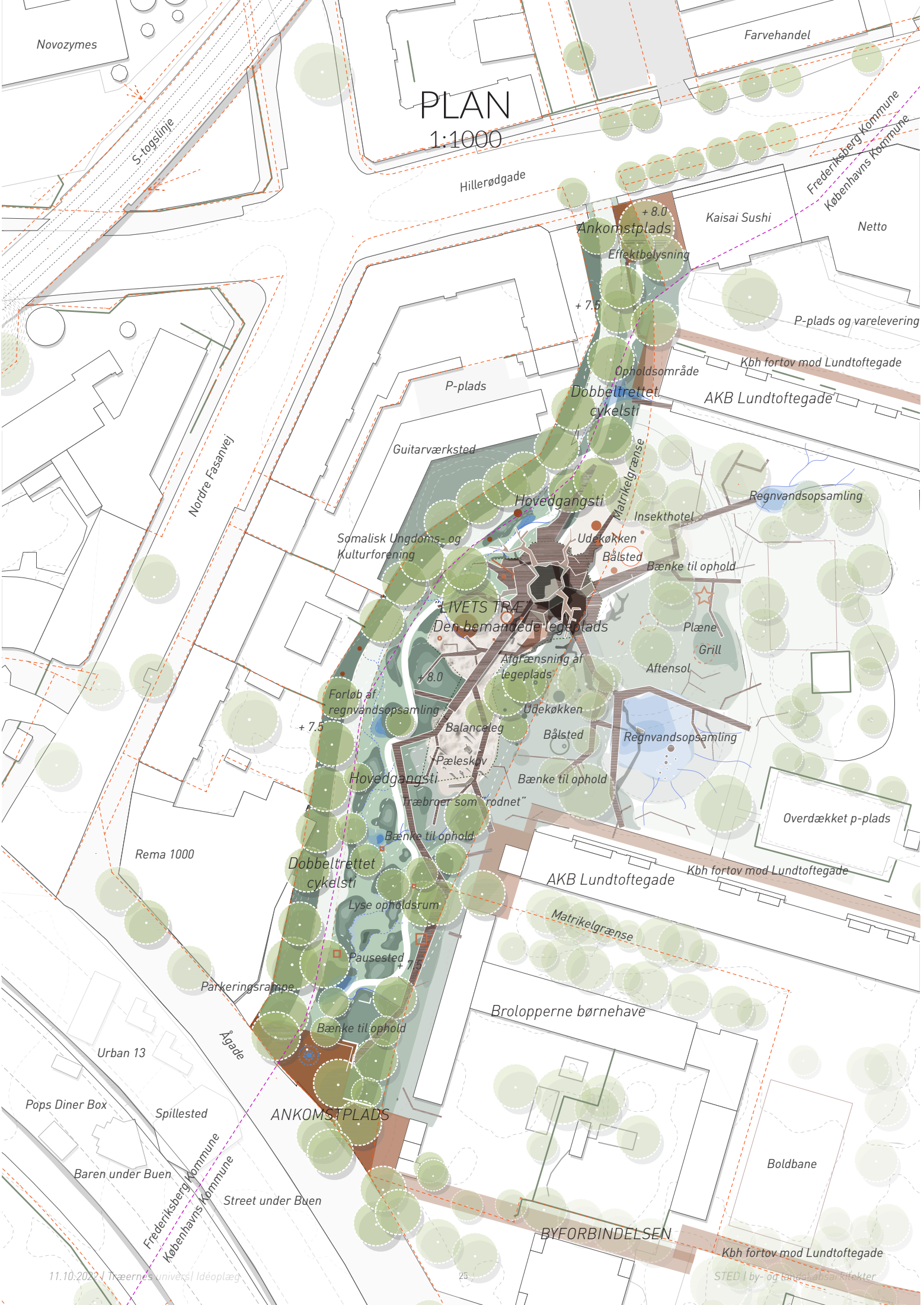
2. RODNETTET, forbinder hele området



3. PARKSTRUKTUR, rodnettet inddeler park i forskellige zoner. På rødderne opstår synergi på tværs af brugere og aldersgrupper

I parkens udformning kulminerer træernes univers i en kæmpe træstruktur, et nyt ikon og mødested centralt i parken, der tænkes at danne ramme for den bemandede legeplads samt tilhørende funktioner. Rodnettet forgrener sig ud i parken og de tilstødende områder og forbinder hele området med hinanden. Imellem rodnettet dannes der mindre rum, der giver plads til forskellige zoner for ophold og aktivitet. Her er der mulighed for at synergier på tværs af brugere og aldersgrupper kan opstå.

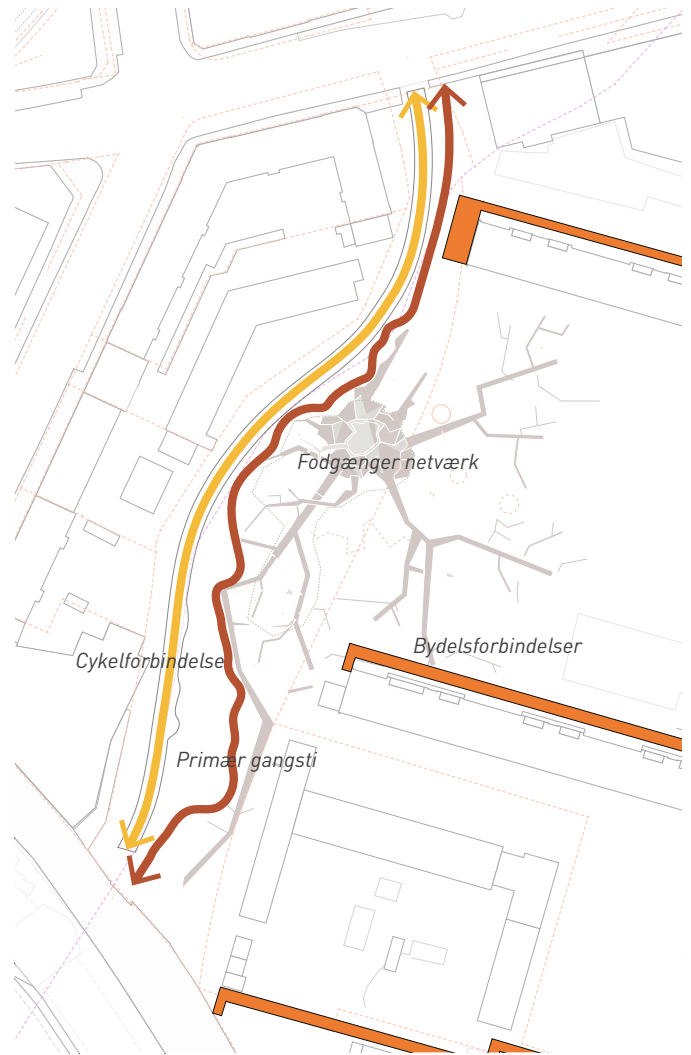
PLAN 1:1000



PLANENS LAG



Funktioner og zoner

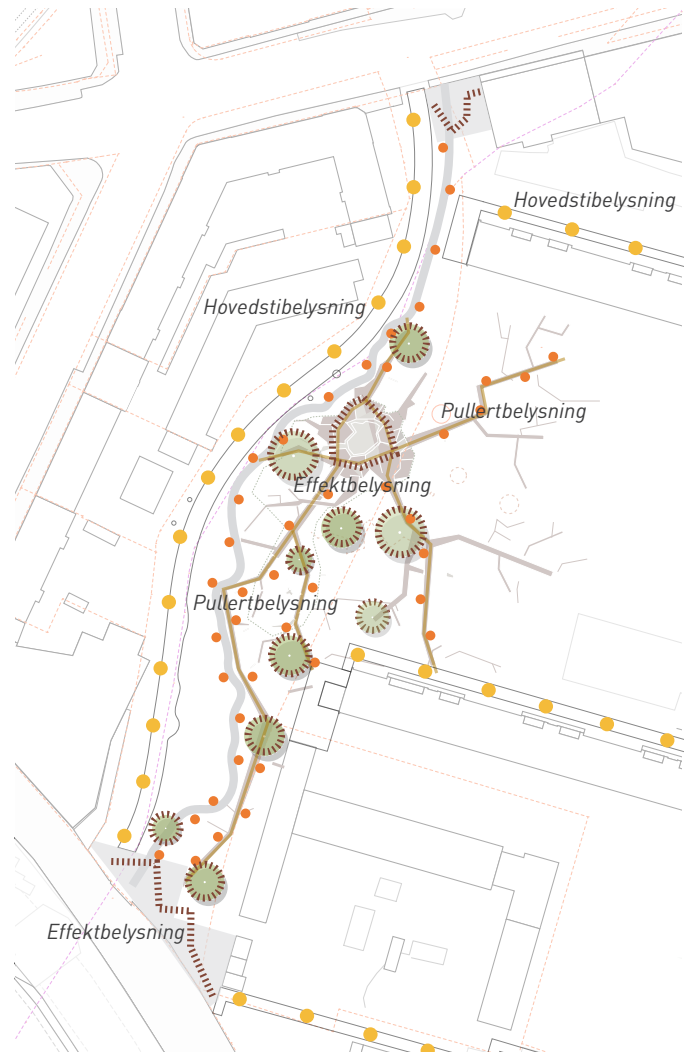


Forbindelser, cykel og gang

PLANENS LAG

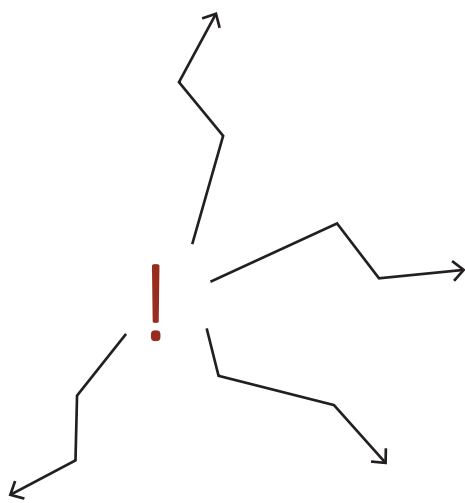


En samlende blå og grøn struktur



Belysningskoncept

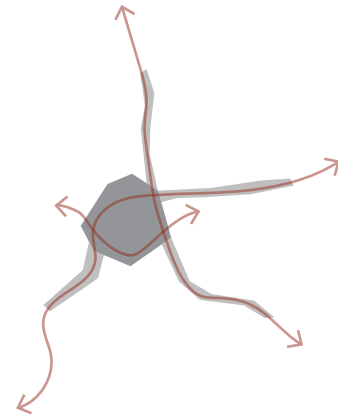
ET SKALERBART KONCEPT



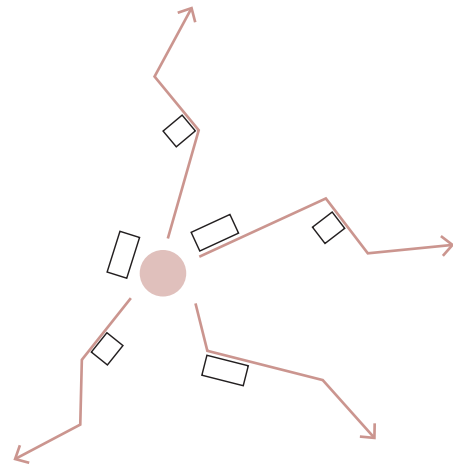
Et ikon + forgreninger



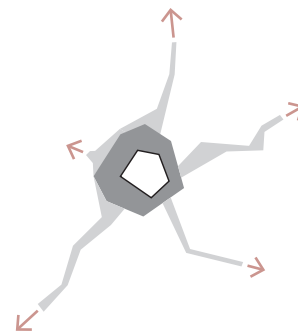
1. En terrasse



2. Bygninger og funktioner organiseret som træets struktur



3. Et ikonisk element. Et samlende element der efterligner et træ



Et skalerbart og fleksibelt koncept

Ideen er at skabe et ikon centralt i parken der forgrener sig ud i området og byen og binder det hele sammen.

Konceptet er tænkt skalerbart og fleksibelt, så det kan tilpasses forskellige behov og ønsker.

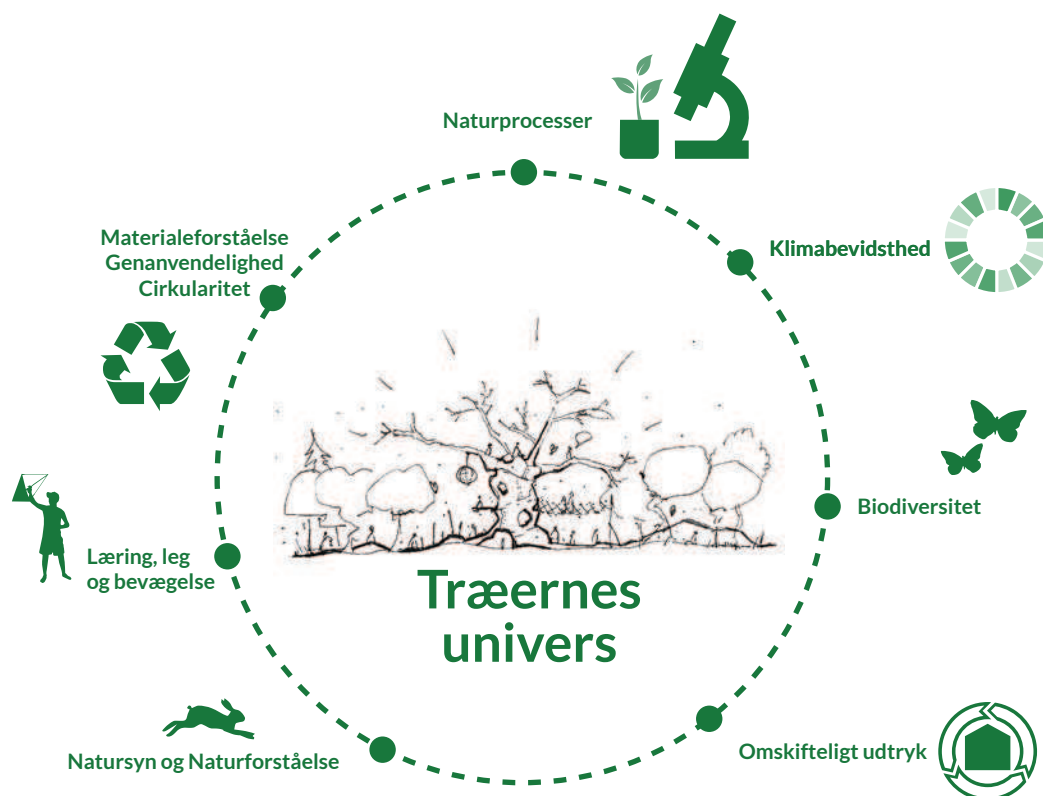
Ikonet og forgreningerne kan derfor være:

1. En enkel terrasse som samlingspunkt, med stier der rækker ud.

2. Bygninger og funktioner organiseret som træets struktur, med mindre pladsdannelser og forgreninger som stier der spreders ig ud i parken.

3. Et ikonisk element, der iscenesætter og skaber identitet omkring stedet, samt mulighed for at integrere funktioner, offentlige toiletter mm. - en stedsspecifik mandskabsvogn.

NATUREN SOM LEG OG LÆRINGSRUM



Træernes univers som laboratorie

En mangel på grønne åndehuller i byen har fjernet muligheden for at læring og leg i og om naturen kan finde sted. Med parken "Træernes univers" gives der en unik mulighed for at dyrke naturen til fulde og give plads til at byens borgere og besøgende kan udforske træets og naturens mange facetter gennem leg og læring. Her er der plads til aktiviteter, undersøgelser, inddragel-

se - et univers af træer som laboratorie - hvori den bemandede legeplads bliver et centralt omdrejningspunkt. Her er der personale og faciliteter, der inspirerer til at tage forskerbrillerne på og gå på opdagelse i detaljer om naturens processer, læring om natursyn og naturforståelse, hands-on biodiversitet og materialeforståelse, cirkularitet osv. Et sted der taler til sanserne og hjernen.

DEN BEMANDEDE LEGEPLADS LIVETS TRÆ



Planudsnit 1:200

Centralt i den nye park "Træernes Univers" genetableres den bemandede legeplads som et unikt ikon "Livets Træ". Her samles besøgende til parken og legepladsen og stedet bliver et naturligt omdrejningspunkt for aktiviteter, leg og læring. En lille forplads mod cykelstien og hovedgangstien invi-

terer ind, mens træbroer rækker ud til resten af parken og giver adgang til et hav af aktivitets- og opholdsområder til enhver smag. Samtidig leder træbroerne til områdets hovedforbindelser ud til Lundtoftegade og herfra videre ud i byen.

DEN BEMANDEDE LEGEPLADS

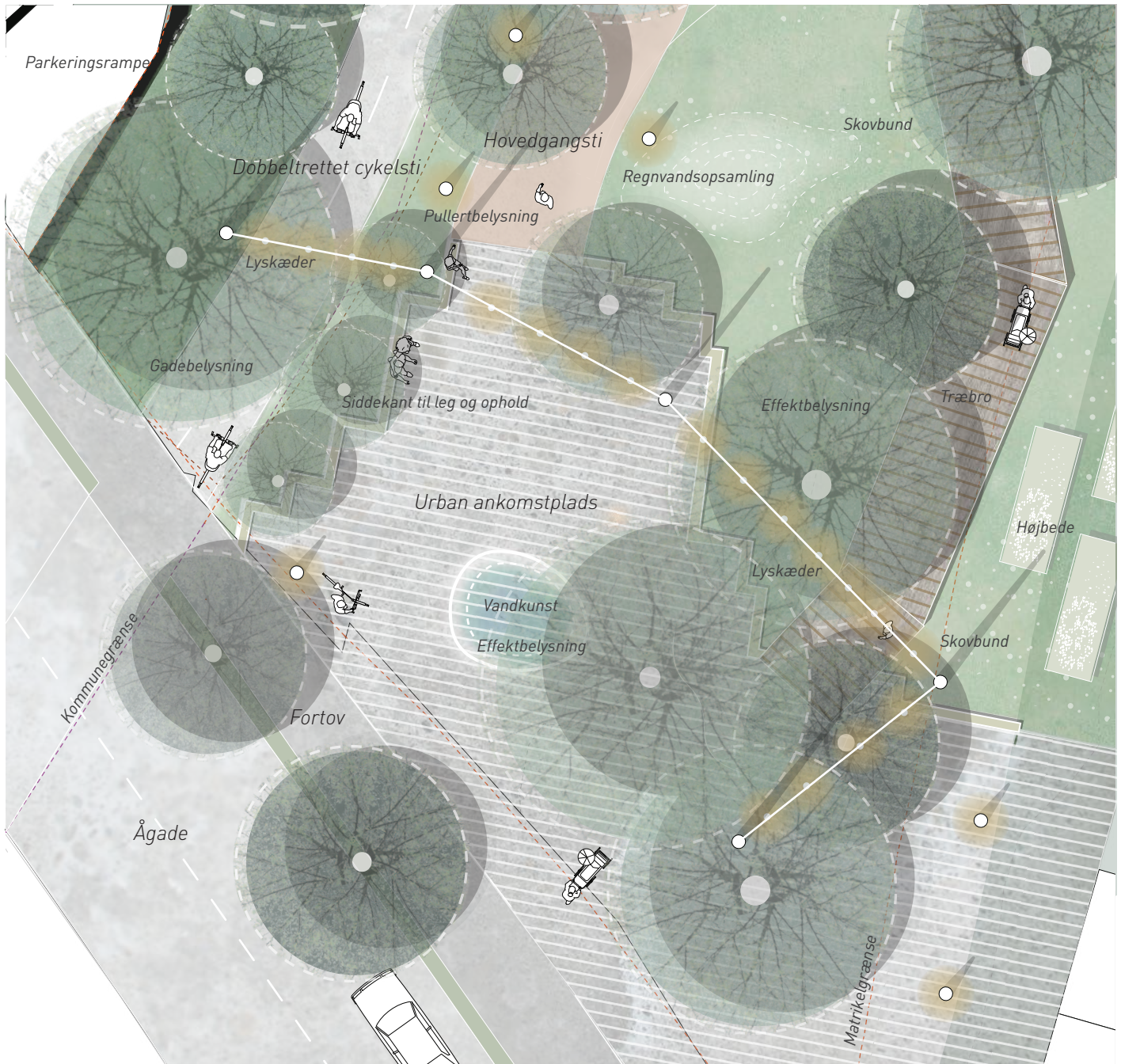
LIVETS TRÆ



Visualisering af parkens nye ikoniske legeplads

ANKOMST TIL PARKEN

PLANUDSNIT



Planudsnit 1:200

Parken møder byen mod nord og syd, hvor to ankomstpladser skaber en tydelig og inviterende entré til parken. Her er byens gulv trukket ind i parken og former en pladsdannelse der forbinder de to verdener. De to urbane pladser etableres med hårde belægninger, en lang siddekant til ophold og leg, samt særlig karak-

térgivende belysning og vandkunst, der tilføjer stedet en særlige stemning og naturligt leder besøgende videre ind eller igennem parkens univers af træer, når man følger cykelstien, hovedgangstien eller en af de mange mindre træbroer ind i parken.

ANKOMST TIL PARKEN

VISUALISERING



Visualisering af ankomstplads til parken

ANLÆGSOVERSLAG FOR PARKEN

Anlægsoverslag Trælegeparken

Park og Ankomst

	<i>mængde</i>	<i>pris</i>
Rydning, jordarbejde og byggeplads:	3600m ²	540.000 kr.
Beplantning	3600m ²	1.800.000 kr.
Belægning inkl. hovedsti	800m ²	2.000.000 kr.
Belysning	1sum	1.500.000 kr.
Cykelsti	900m ²	1.350.000 kr.
Inventar og leg	1sum	2.000.000 kr.

Bemandet legeplads

Legeplads	700m ²	3.150.000 kr.
Heraf bygning (80-120m ²)	100m ²	3.000.000 kr.

Samlet

15.340.000 kr.