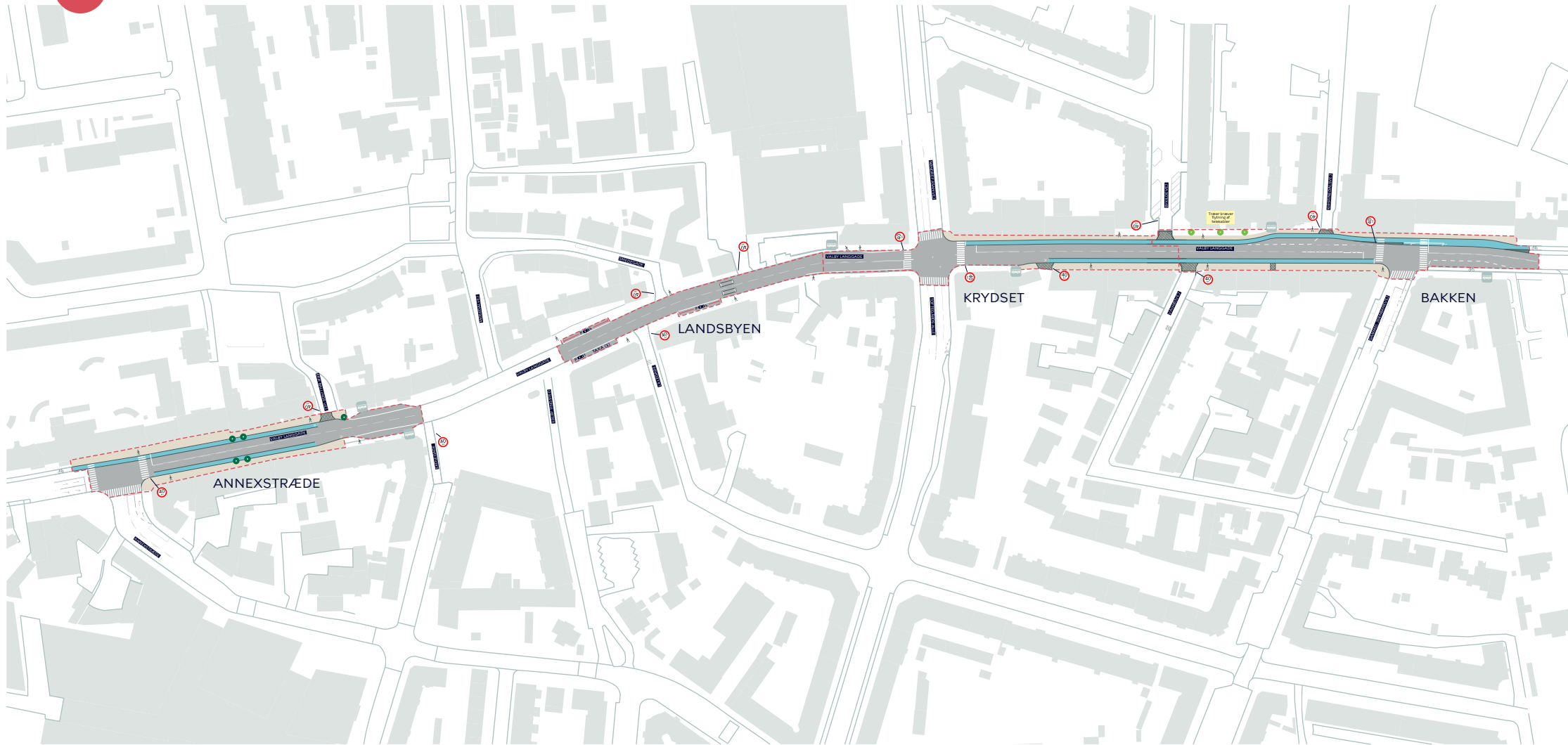


NORD



--- Anlægsområder

● Eksisterende træ (5 stk.)

● Nyt træ (3 stk.)

■ Fortov

■ Cykelsti

/// Overkørsel

■ Helleområde

■ Eksisterende busstoppested

Antal parkeringspladser der nedlægges 43 stk.

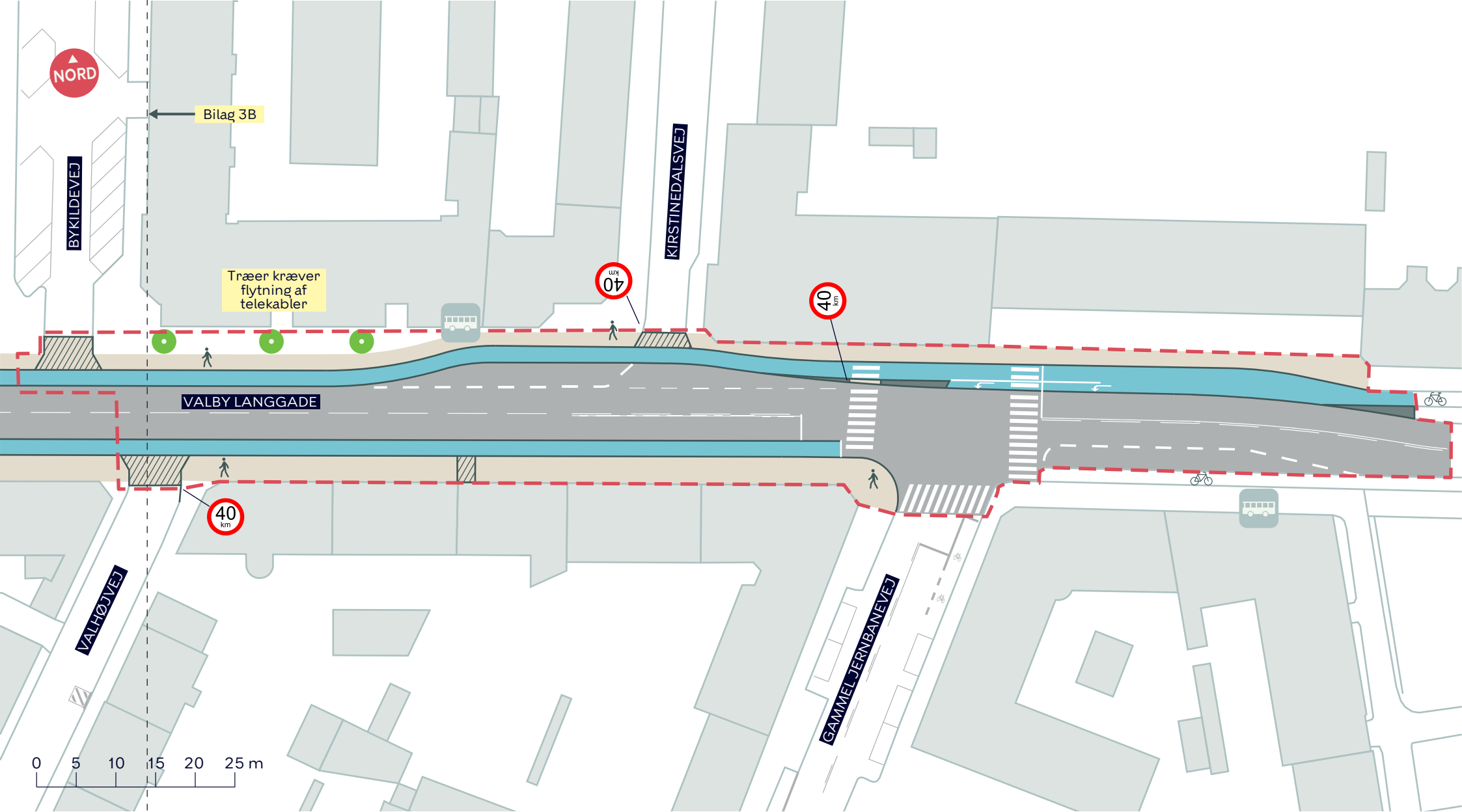
## CYKELFREMKOMMELIGHED PÅ VALBY LANGGADE

Valby

Dispositions forslag

SAMLET BILAG 4





--- Anlægsområde Bakken

Fortov

Cykelsti

Overkørsel

Helleområde

 Eksisterende busstoppested

 Nyt træ (3 stk.)

Antal parkeringspladser der nedlægges 8 stk.

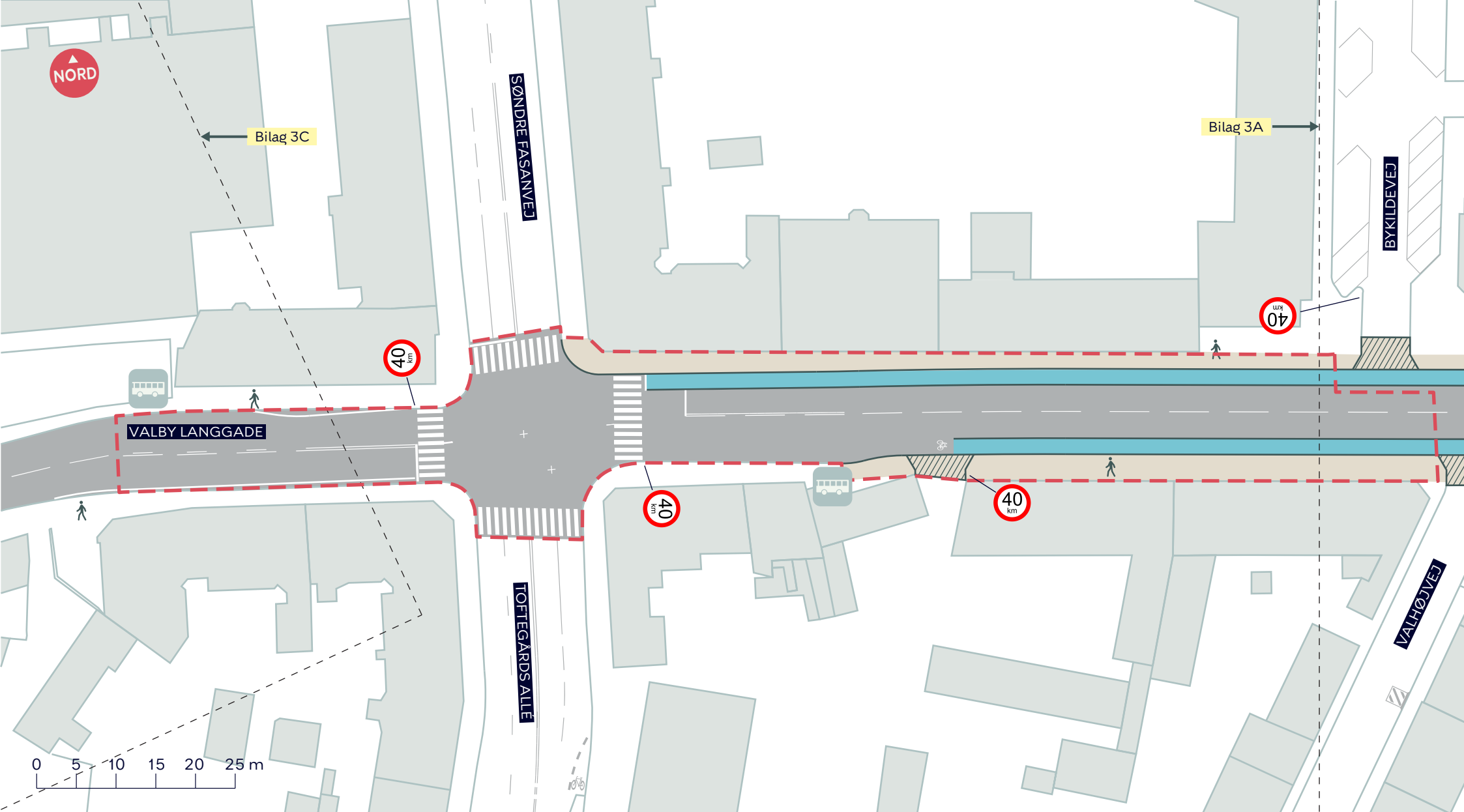
## CYKELFREMKOMMELIGHED PÅ VALBY LANGGADE

Bakken

Dispositions forslag

**BILAG 4A**





- Anlægsområde Krydset
- Fortov
- Cykelsti
- Overkørsel
- Eksisterende busstoppested

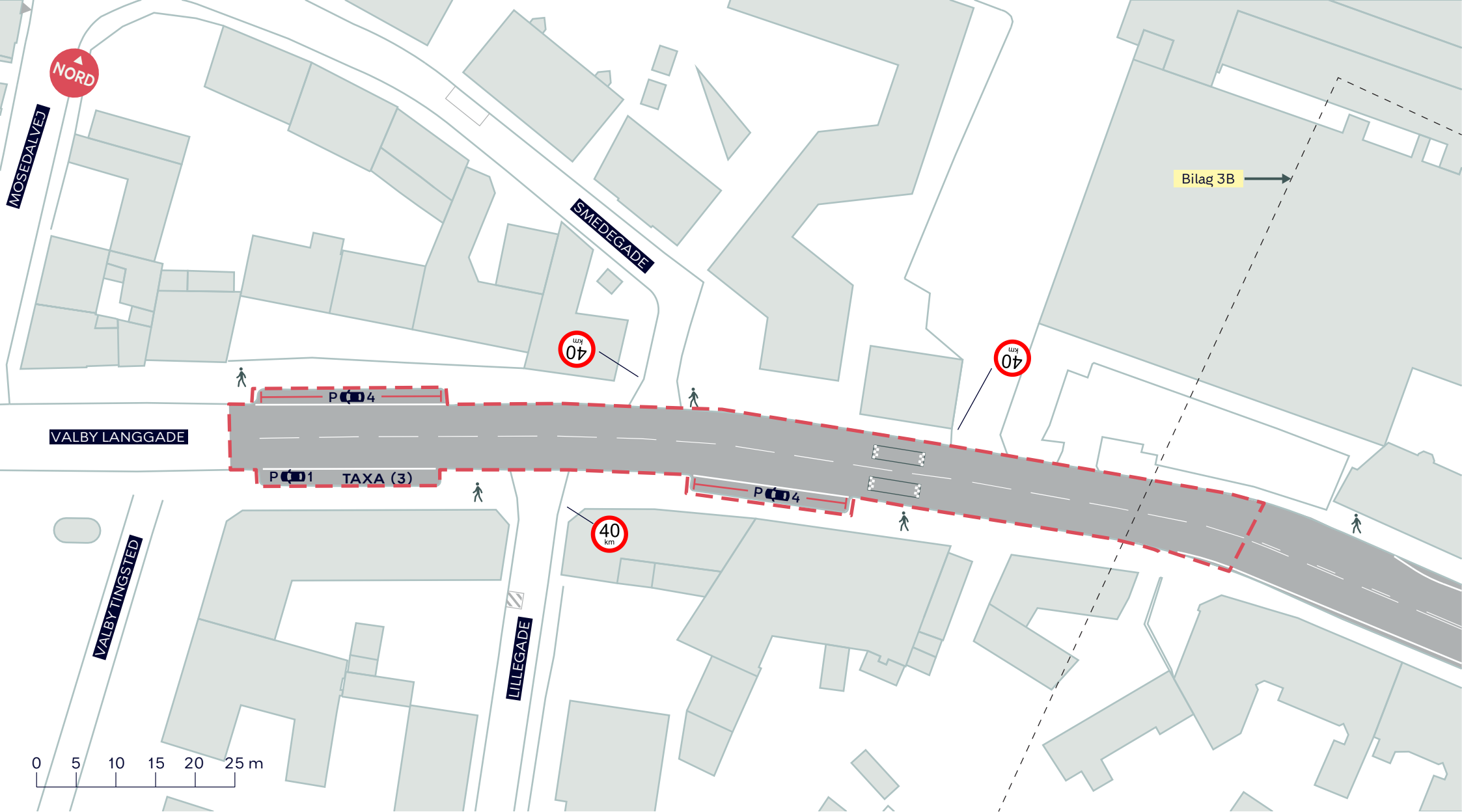
Antal parkeringspladser der nedlægges 11 stk.

## CYKELFREMKOMMELIGHED PÅ VALBY LANGGADE

Krydset  
Dispositions forslag

**BILAG 4B**





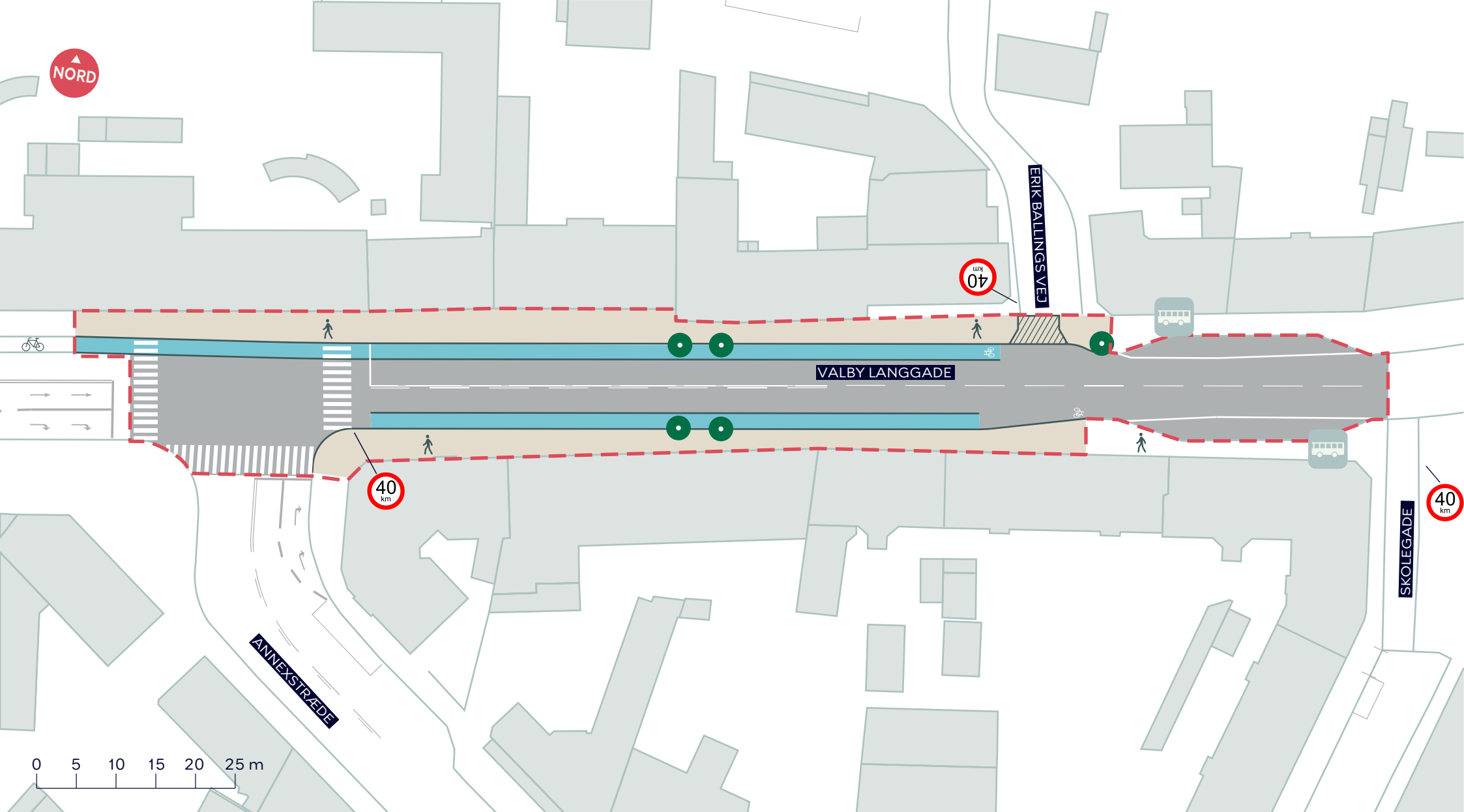
- - - Anlægsområde Landsbyen
- | Eksisterende parkeringspladser (9 stk.)

**CYKELFREMKOMMELIGHED  
PÅ VALBY LANGGADE**

Landsbyen  
Dispositions forslag

**BILAG 4C**





--- Anlægsområde Annexstræde

● Eksisterende træ (5 stk.)

 Eksisterende busstoppested

■ Fortov

Antal parkeringspladser der nedlægges 24 stk.

■ Cykelsti

/// Overkørsel

## CYKELFREMKOMMELIGHED PÅ VALBY LANGGADE

*Annexstræde*

Dispositions forslag

**BILAG 4D**

