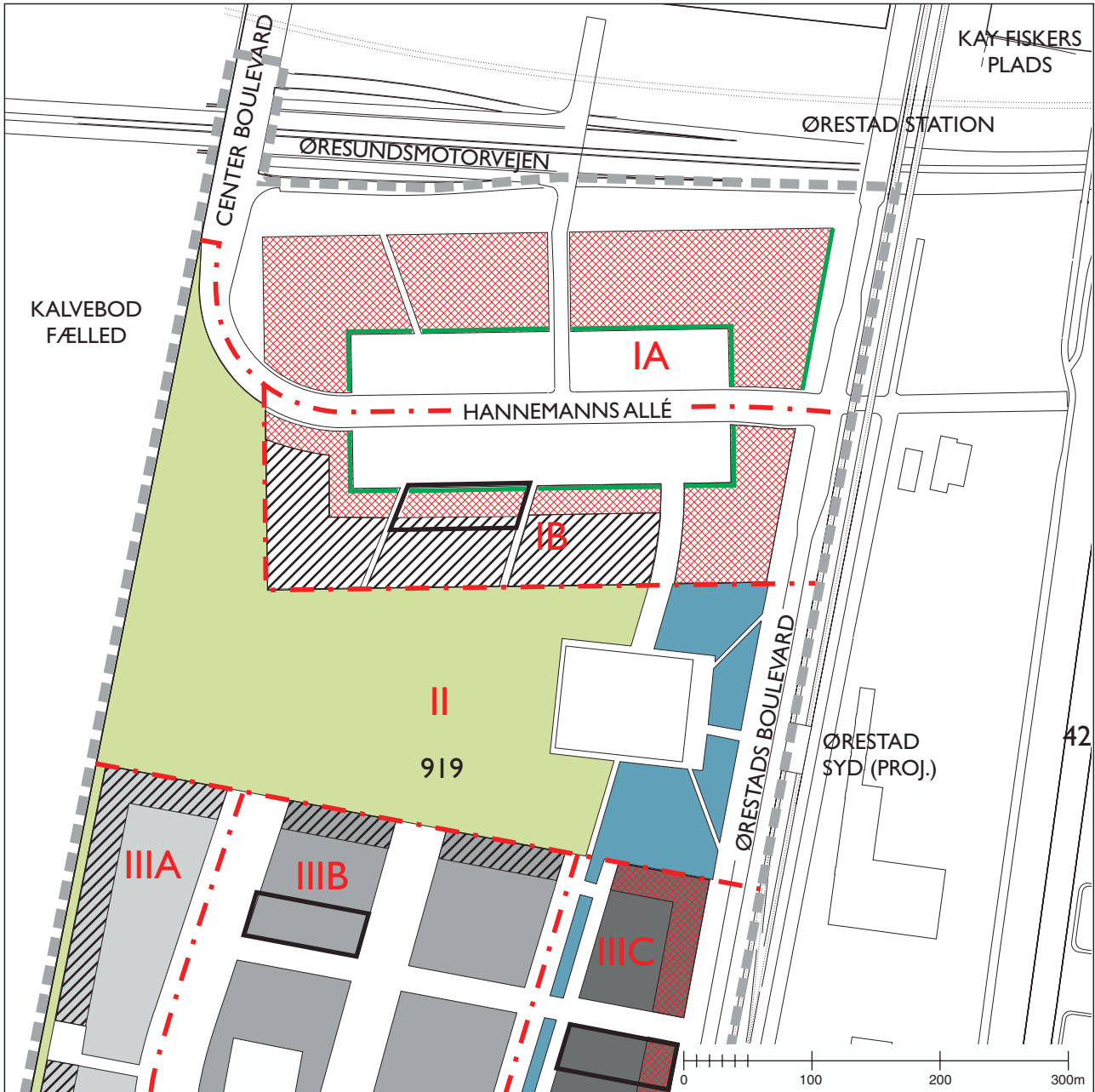











Bilag 4: Lokalplantegning nr. 2 A, 2 B, 4 A og 4 B med ændringsforslag indtegnet



Anvendelse

- |   |  |   |   |
|---|--|---|---|
|  | Lokalplanområde                            |  | P-hus   |
|  | Grænse mellem underområder                 |  | Boliger/serviceerhverv 70/30                          |
|  | Serviceerhverv                             |  | Boliger/serviceerhverv 40/60                          |
|  | Boliger, herunder offentlige institutioner |  | Boliger/serviceerhverv 30/70                          |
|   |  |  | Publikumsorienterede serviceerhverv m.v. i stueetagen |