

Forsinkelsesvej
(Central forsinkelse)

SJÆLØR BOULEVARD A

Nuværende

TØRVEJR

0.4-493 Sjælør Boulevard A
Visualisering (tørvejr)

Forsinkelsesvej
(Central forsinkelse)

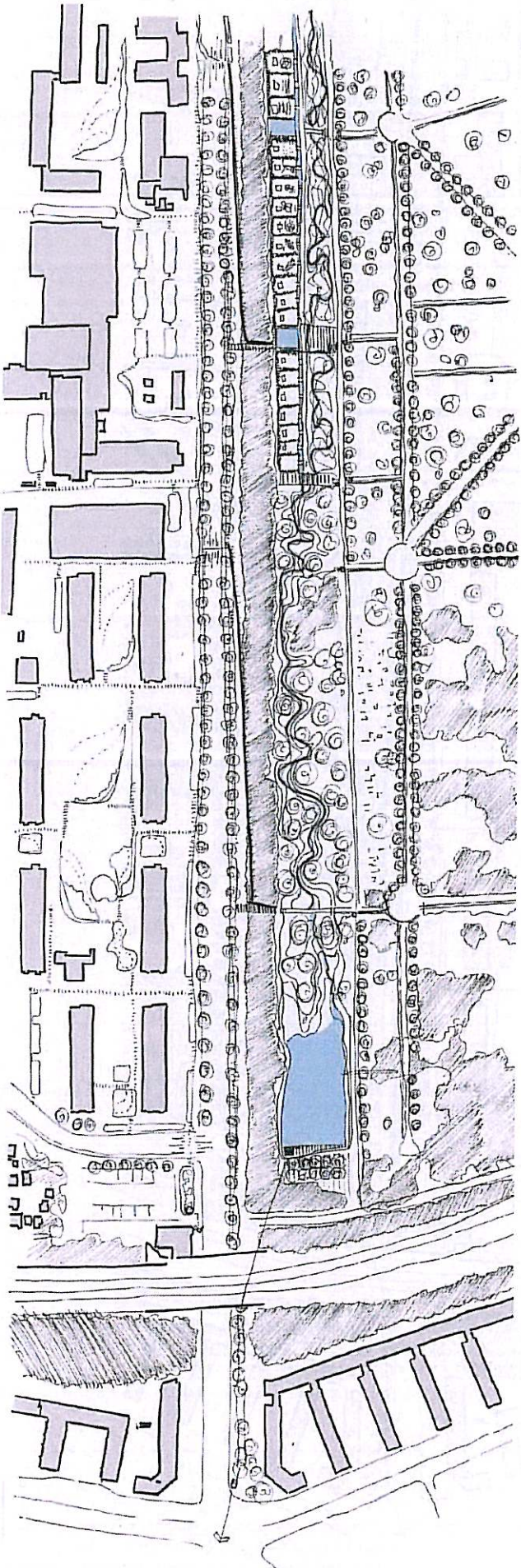
SJÆLØR BOULEVARD A

SKYBRUD

0.4-494 Sjælør Boulevard A
Visualisering (skybrud)

Forsinkelsesvej
(Central forsinkelse)

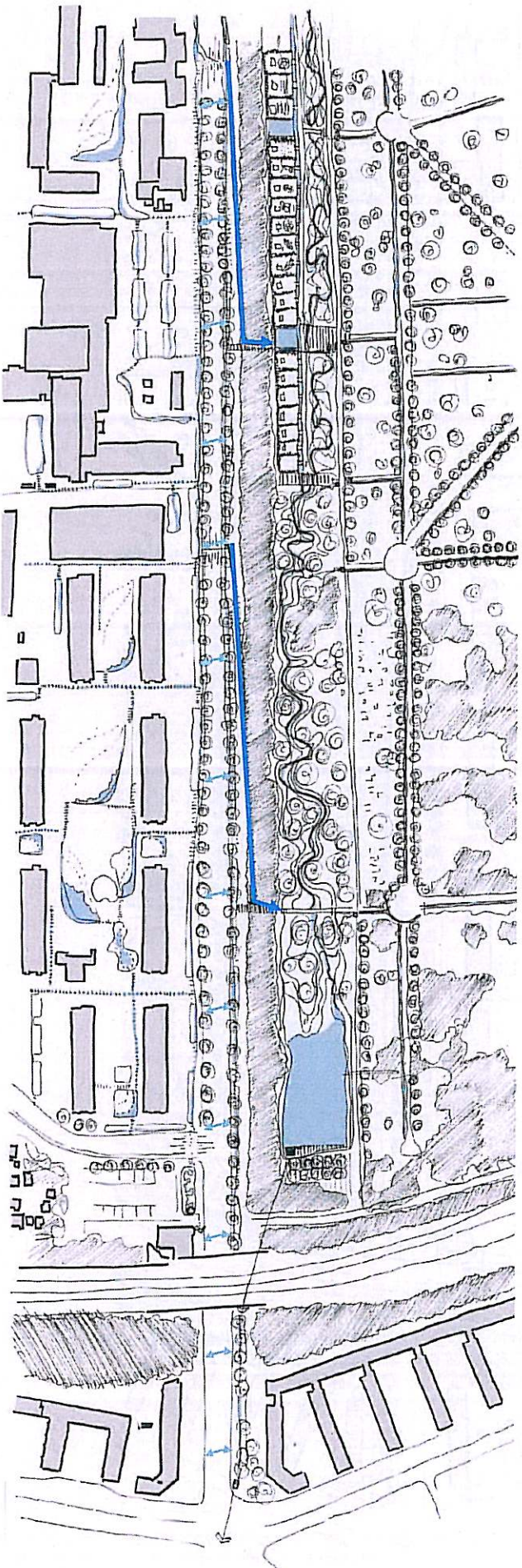
SJÆLØR BOULEVARD A



TØRVEJR

Forsinkelsesvej
(Central forsinkelse)

SJÆLØR BOULEVARD A

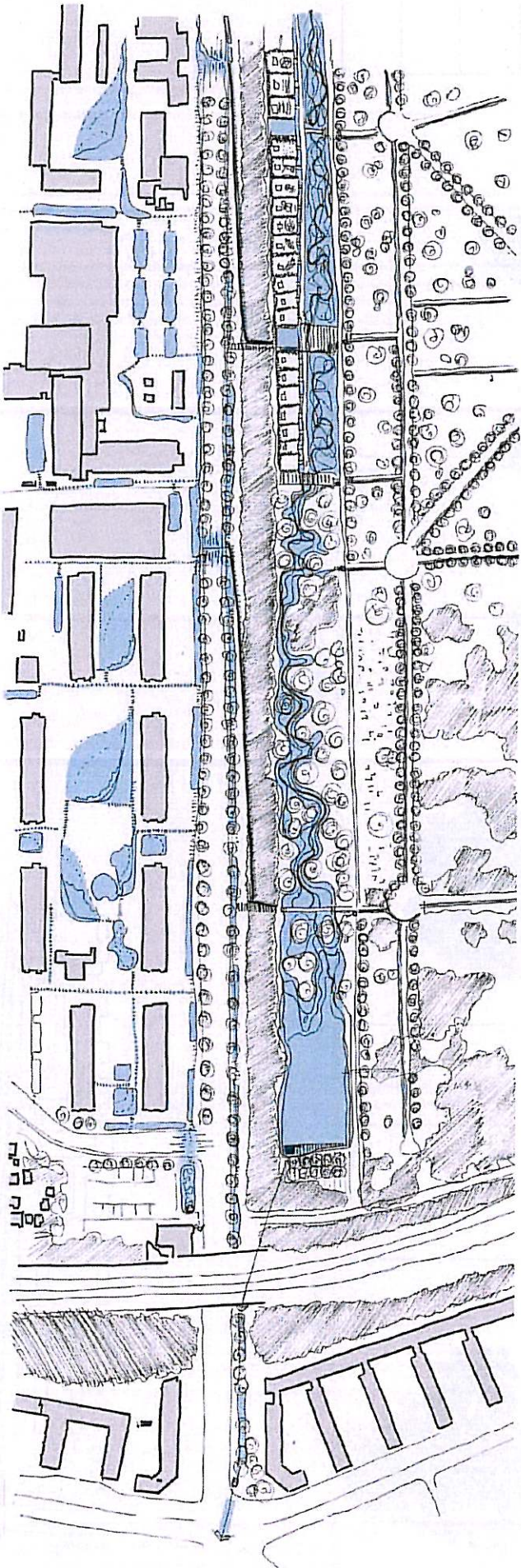


HVERDAGSREGN

0.4-496 Sjælør Boulevard A
Plan (hverdagsregn)

Forsinkelsesvej
(Central forsinkelse)

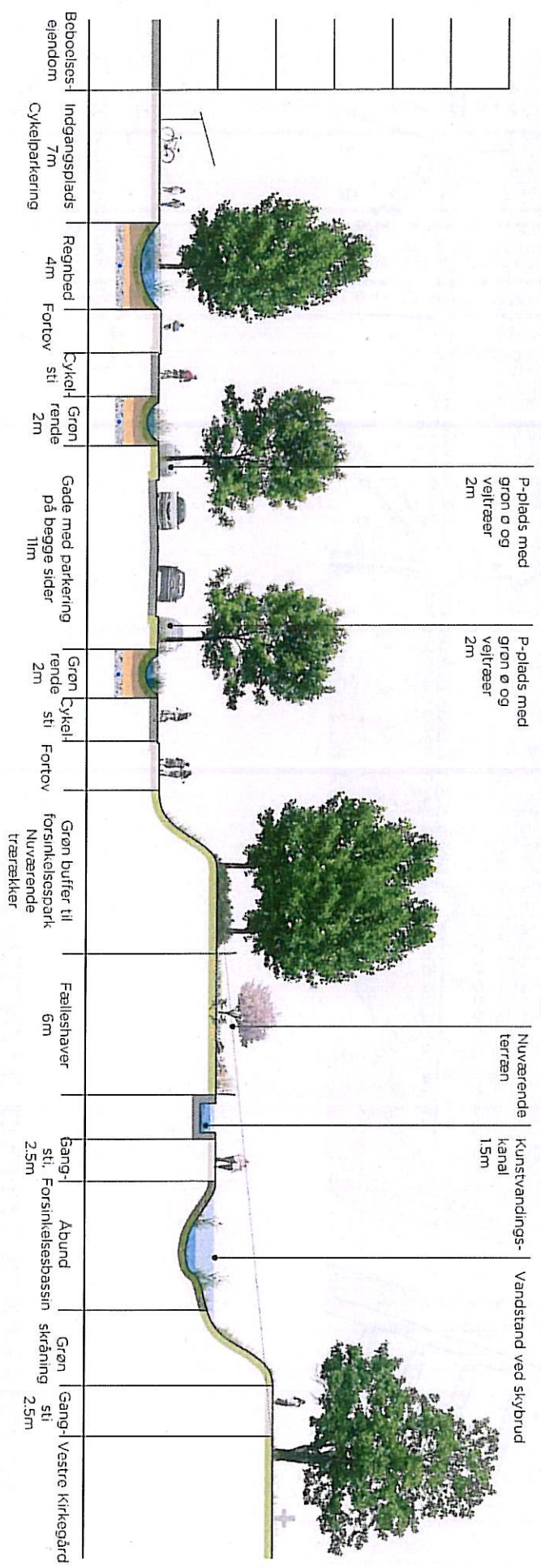
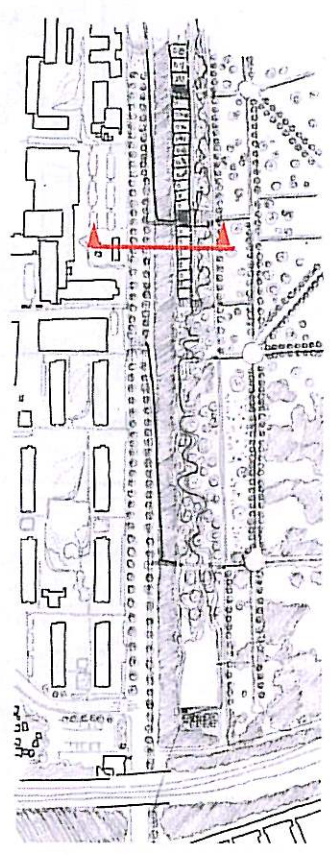
SJÆLØR BOULEVARD A



SKYBRUD

Forsinkelsesvej
(Central forsinkelse)

SJÆLØR BOULEVARD A

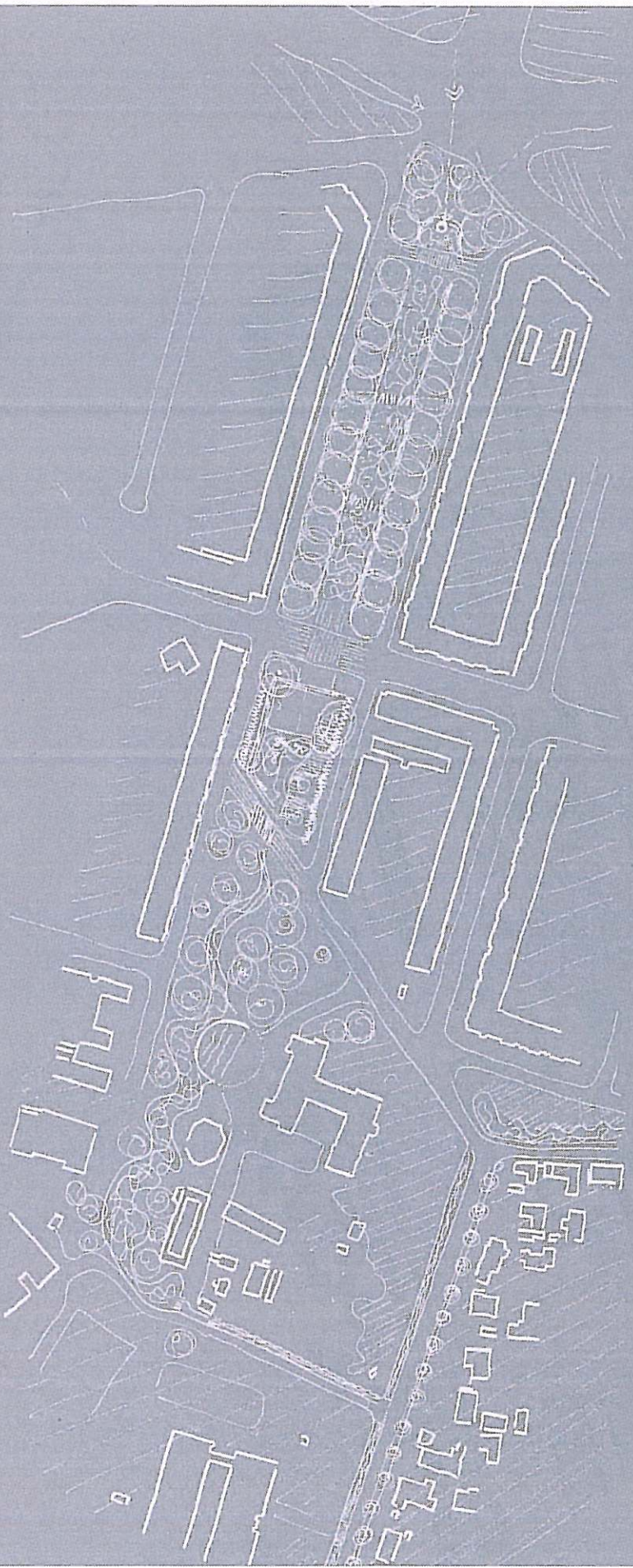


0.4-498 Sjælør Boulevard A
Snit

Forsinkeltesvej
(Central forsinkelte)

SJÆLØR BOULEVARD B

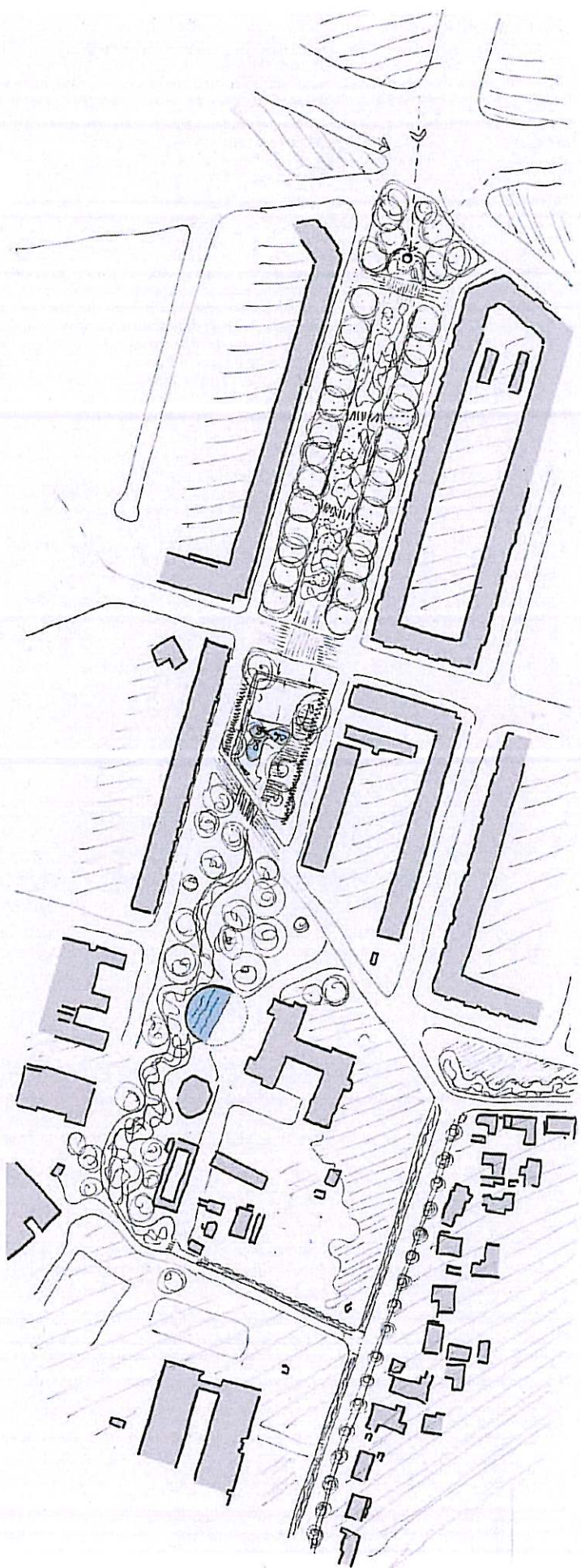
- Nye habitater kombineret med nye park og have knudepunkter skabt af skybrudsvej
- Understrege fælles samlingspunkt i form af nyt vandelement
- Muligheder for nyt forhold til park og åbne områder



URBAN KARAKTER

Forsinkelsesvej
(Central forsinkelse)

SJÆLØR BOULEVARD B

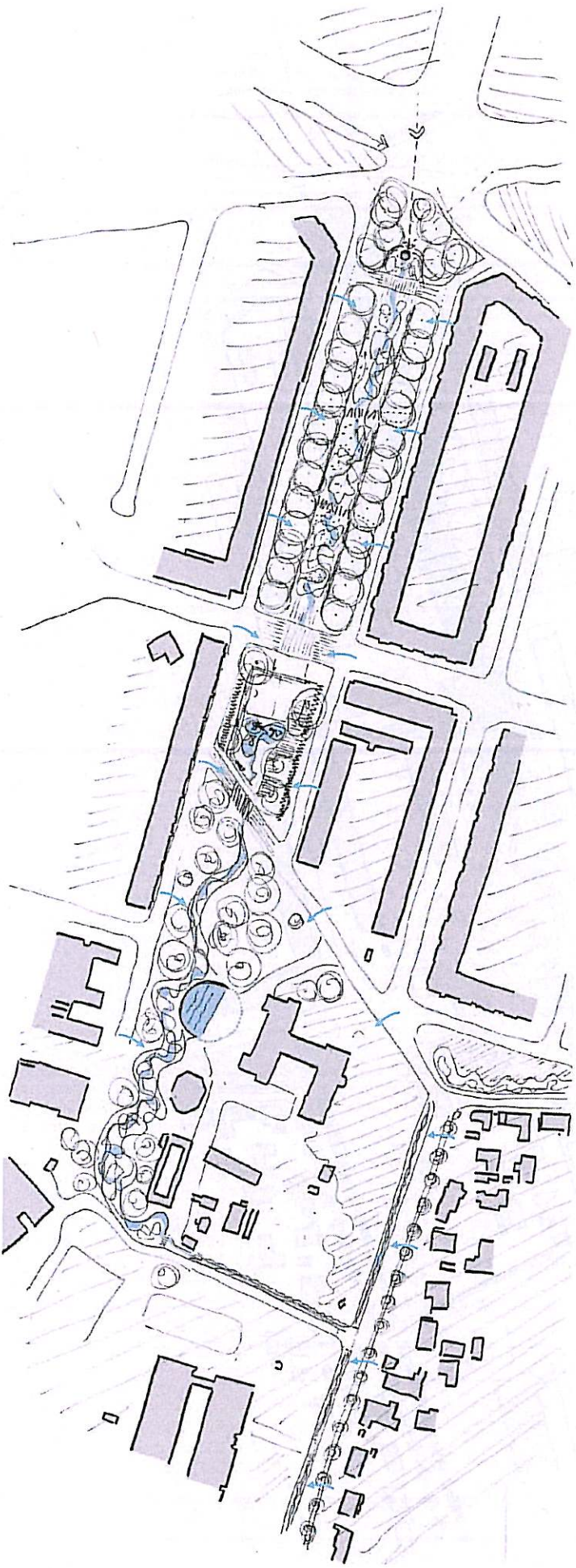


TØRVEJR

0.4-501 Sjælør Boulevard B
Plan (tørvejr)

Forsinkelsesvej
(Central forsinkelse)

SJÆLØR BOULEVARD B

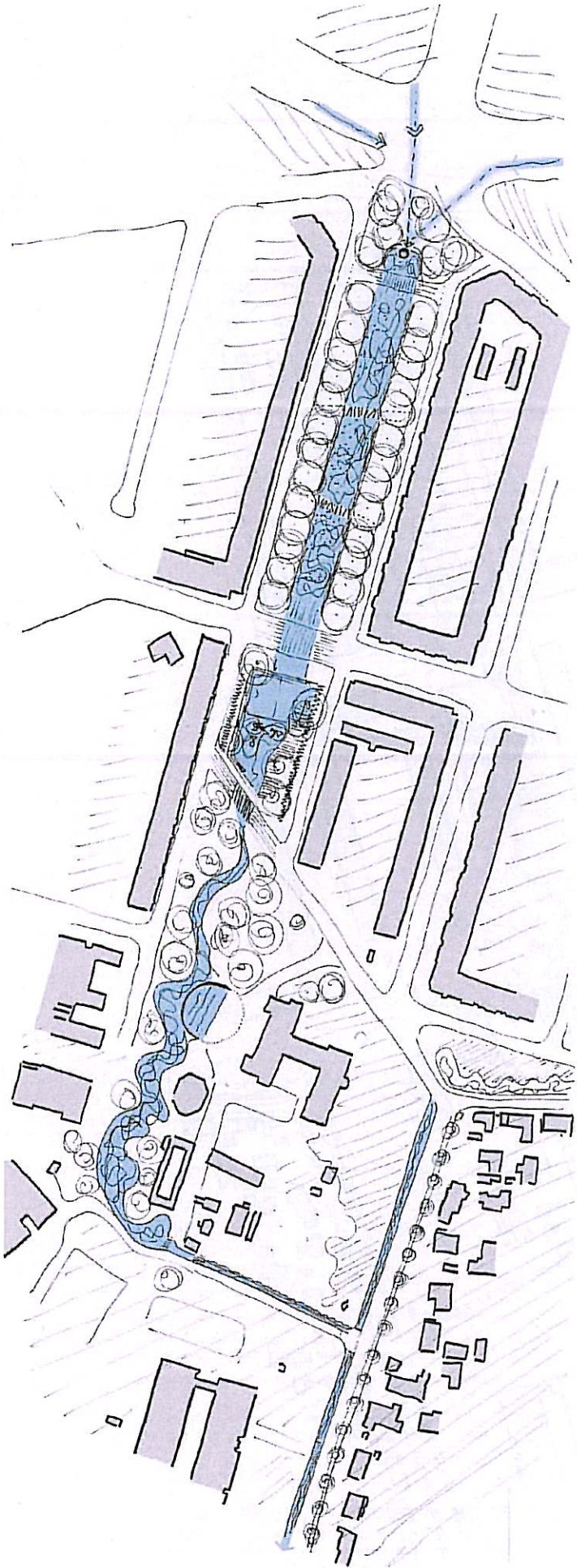


HVERDAGSREGN

0.4-502 Sjælør Boulevard B
Plan (hverdagsregn)

Forsinkelsesvej
(Central forsinkelse)

SJÆLØR BOULEVARD B

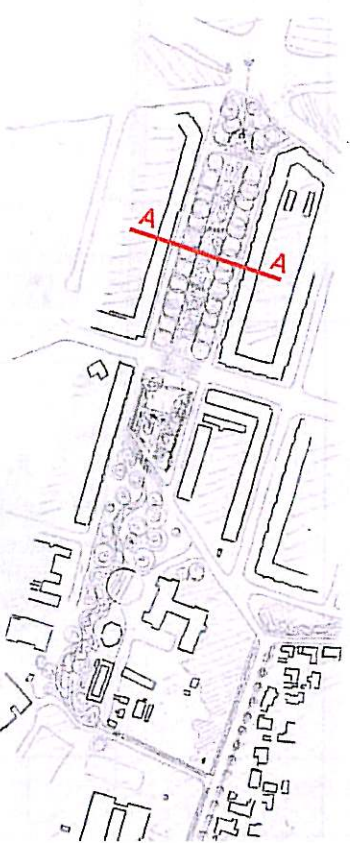


SKYBRUD

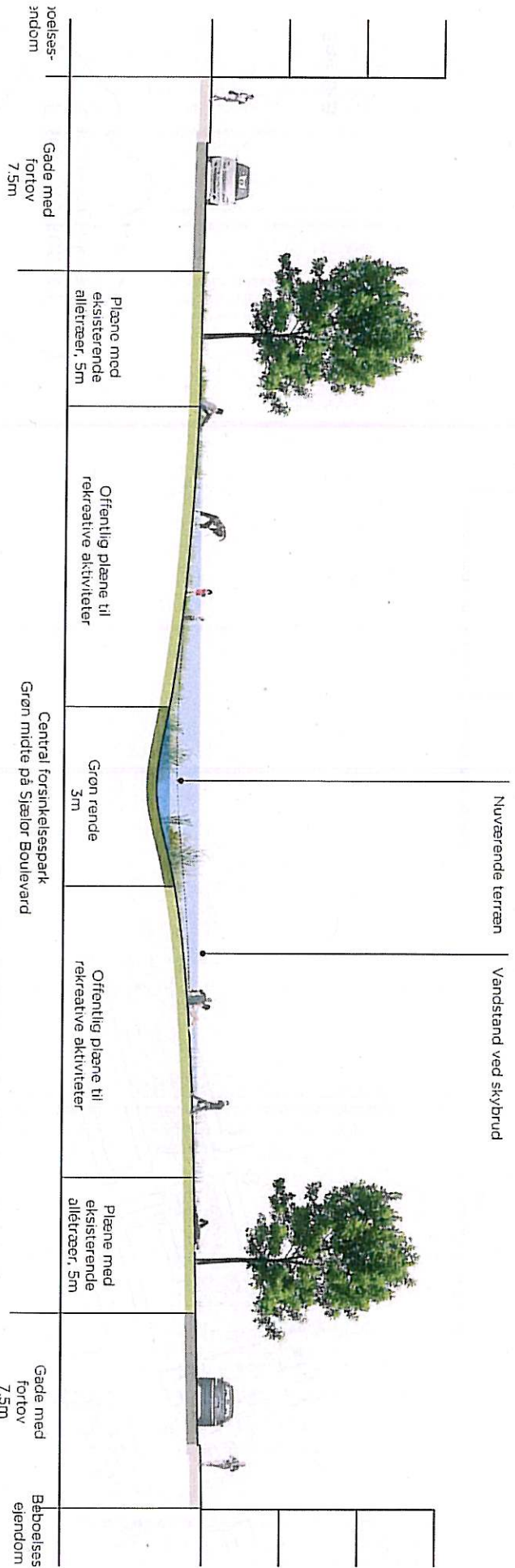
0.4-503 Sjælør Boulevard B
Plan (skybrud)

SJÆLØR BOULEVARD B

Forsinkelsesvej
(Central forsinkelse)

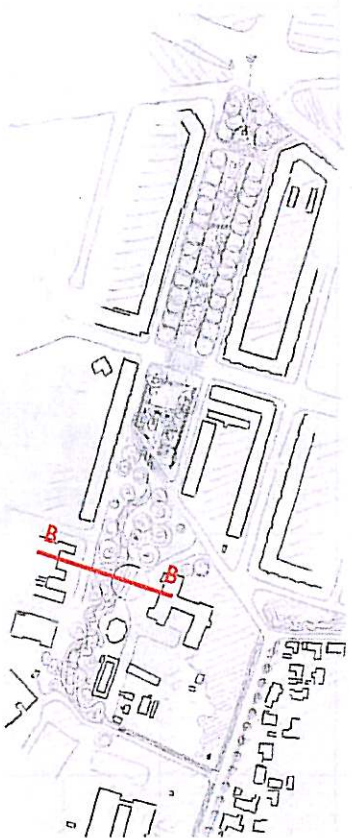


Snit A-A



SJÆLØR BOULEVARD B

Forsinkelsesvej
(Central forsinkelse)



Snit B-B

