



NORD

- Anlægsområde
- Kommunegrænse

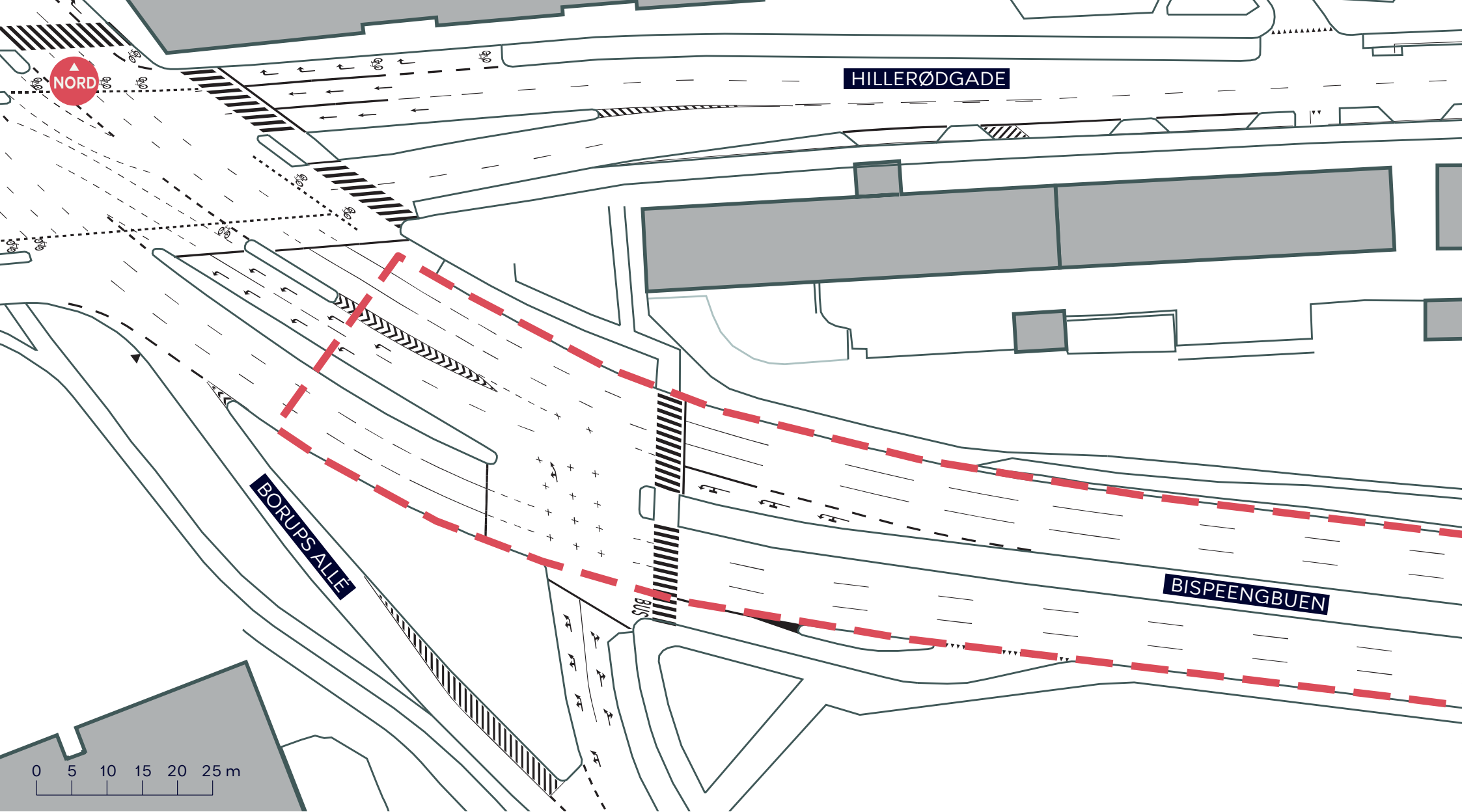
OMDANNELSE AF OMRÅDET VED BISPEENGBUEN

Bispebjerg, Frederiksberg og Nørrebro

Eksisterende forhold

SAMLET BILAG 3





- - - Anlægsområde
- Kommunegrænse

**OMDANNELSE AF OMRÅDET
VED BISPEENGBUEN**

Bispebjerg
Eksisterende forhold

BILAG 3A



NORD

KØBENHAVN
FREDERIKSBERG

BISPEENGBUEN

0 5 10 15 20 25 m

- - - - - Anlægsområde
- Kommunegrænse

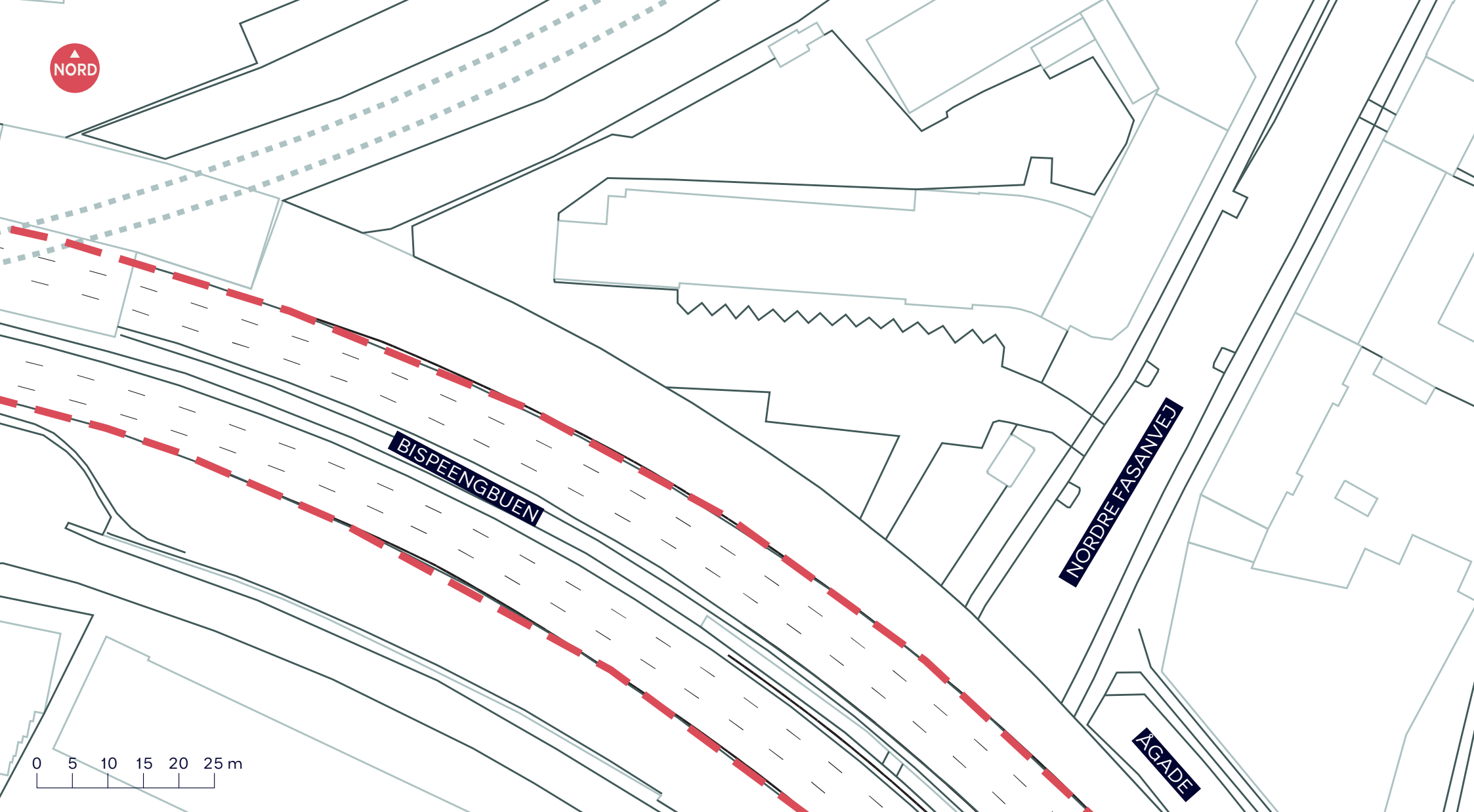
OMDANNELSE AF OMRÅDET VED BISPEENGBUEN

Bispebjerg og Frederiksberg
Eksisterende forhold

BILAG 3B



NORD



- Anlægsområde
- Kommunegrænse

OMDANNELSE AF OMRÅDET VED BISPEENGBUEN

Frederiksberg
Eksisterende forhold

BILAG 3C



NORD

NORDRE FASANVEJ

BISPEENGEN

BISPEENGBUEN

ÅGADE

KØBENHAVN
FREDERIKSBERG

0 5 10 15 20 25 m

- Anlægsområde
- Kommunegrænse

OMDANNELSE AF OMRÅDET VED BISPEENGBUEN

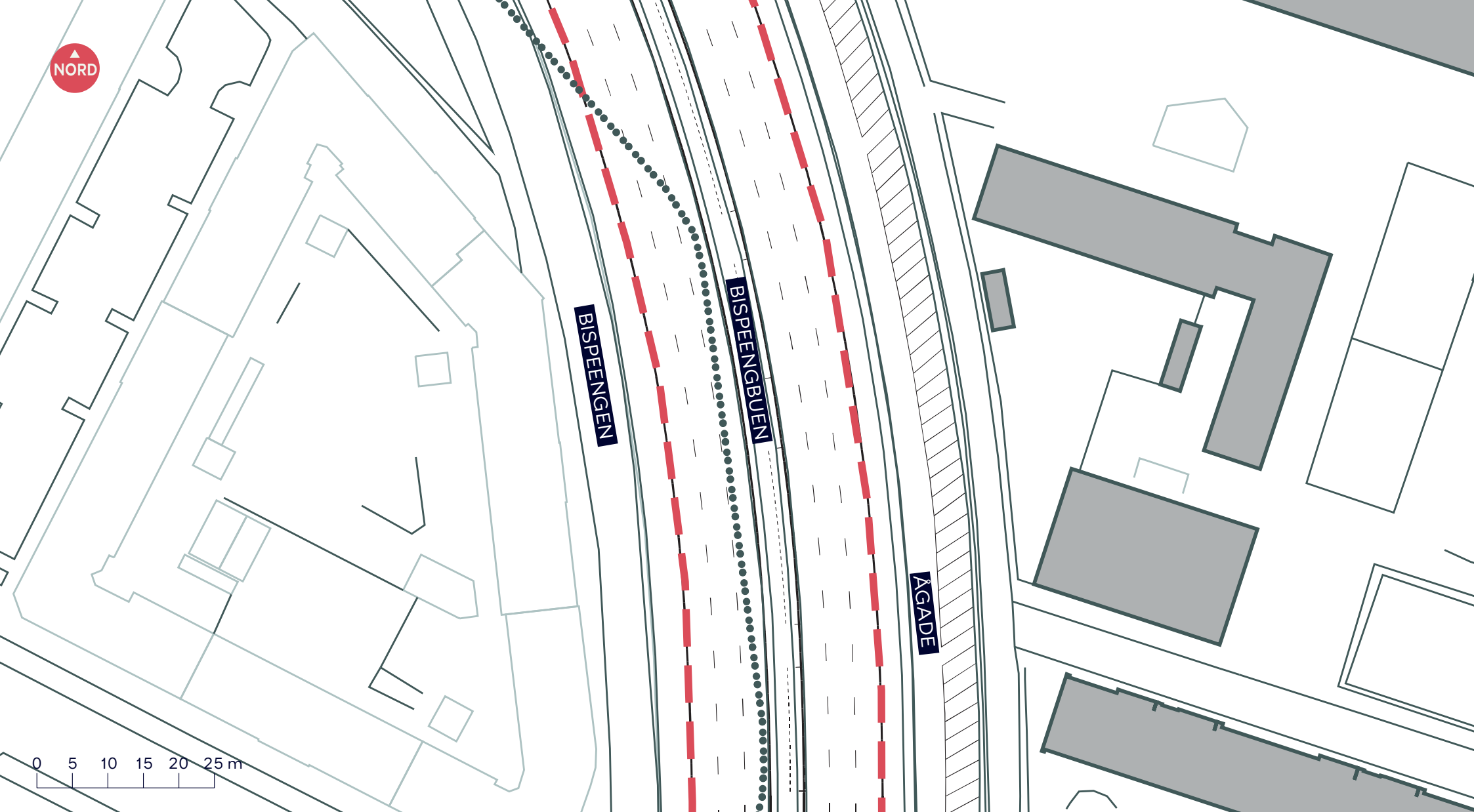
Frederiksberg og Nørrebro

Eksisterende forhold

BILAG 3D



NORD



- Anlægsområde
- Kommunegrænse

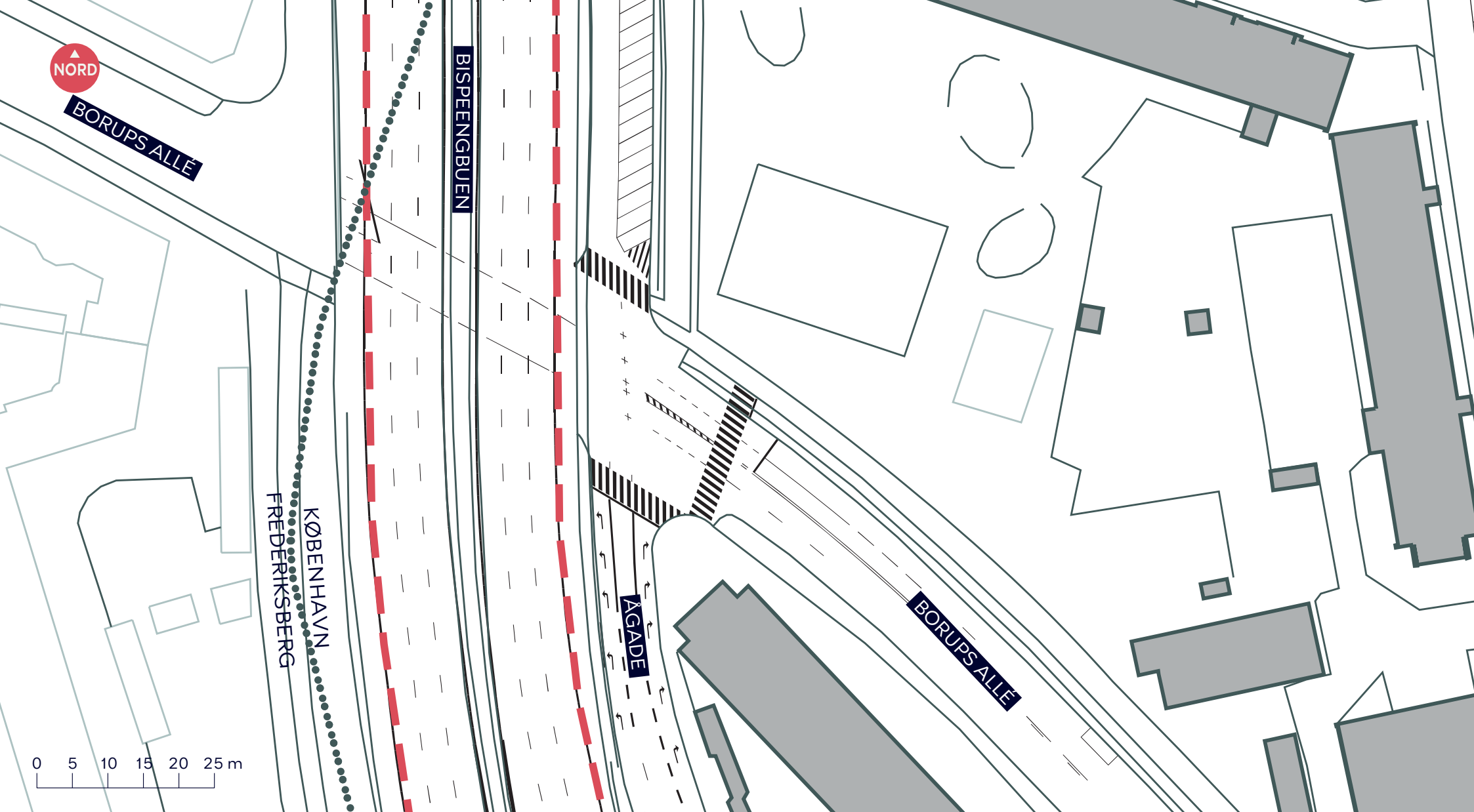
OMDANNELSE AF OMRÅDET VED BISPEENGBUEN

Frederiksberg og Nørrebro

Eksisterende forhold

BILAG 3E





- Anlægsområde
- Kommunegrænse

**OMDANNELSE AF OMRÅDET
VED BISPEENGBUEN**

Frederiksberg og Nørrebro

Eksisterende forhold

BILAG 3F



NORD

0 5 10 15 20 25 m

- Anlægsområde
- Kommunegrænse

BISPEENGBUEN

ÅGADE

BORUPSALLE

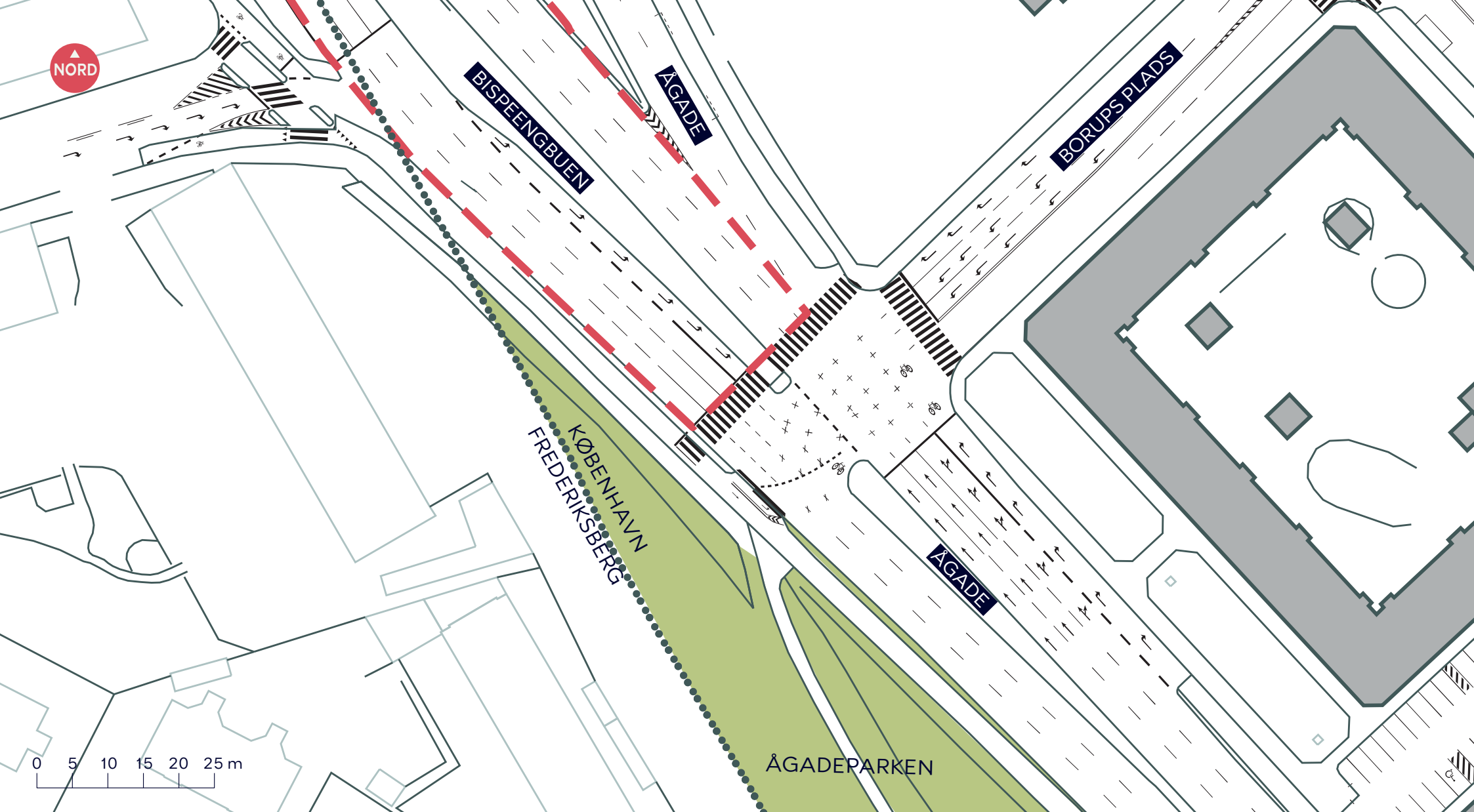
**OMDANNELSE AF OMRÅDET
VED BISPEENGBUEN**

Frederiksberg og Nørrebro

Eksisterende forhold

BILAG 3G





- Anlægsområde
- Kommunegrænse

**OMDANNELSE AF OMRÅDET
VED BISPEENGBUEN**

Frederiksberg og Nørrebro

Eksisterende forhold

BILAG 3H

