









Signaturforklaring

- | | | | |
|-------------------------------------------------------------------------------------|--------------|-------------------------------------------------------------------------------------|-------------|
|  | Fortøvsareal |  | Beplantning |
|  | Cykelsti |  | Overkørsel |
|  | Refuge/helle |  | Nyt træ |

- | | |
|-------------------------------------------------------------------------------------|---------------------|
|  | Eksist. træ fjernes |
|  | Eksist. træ |

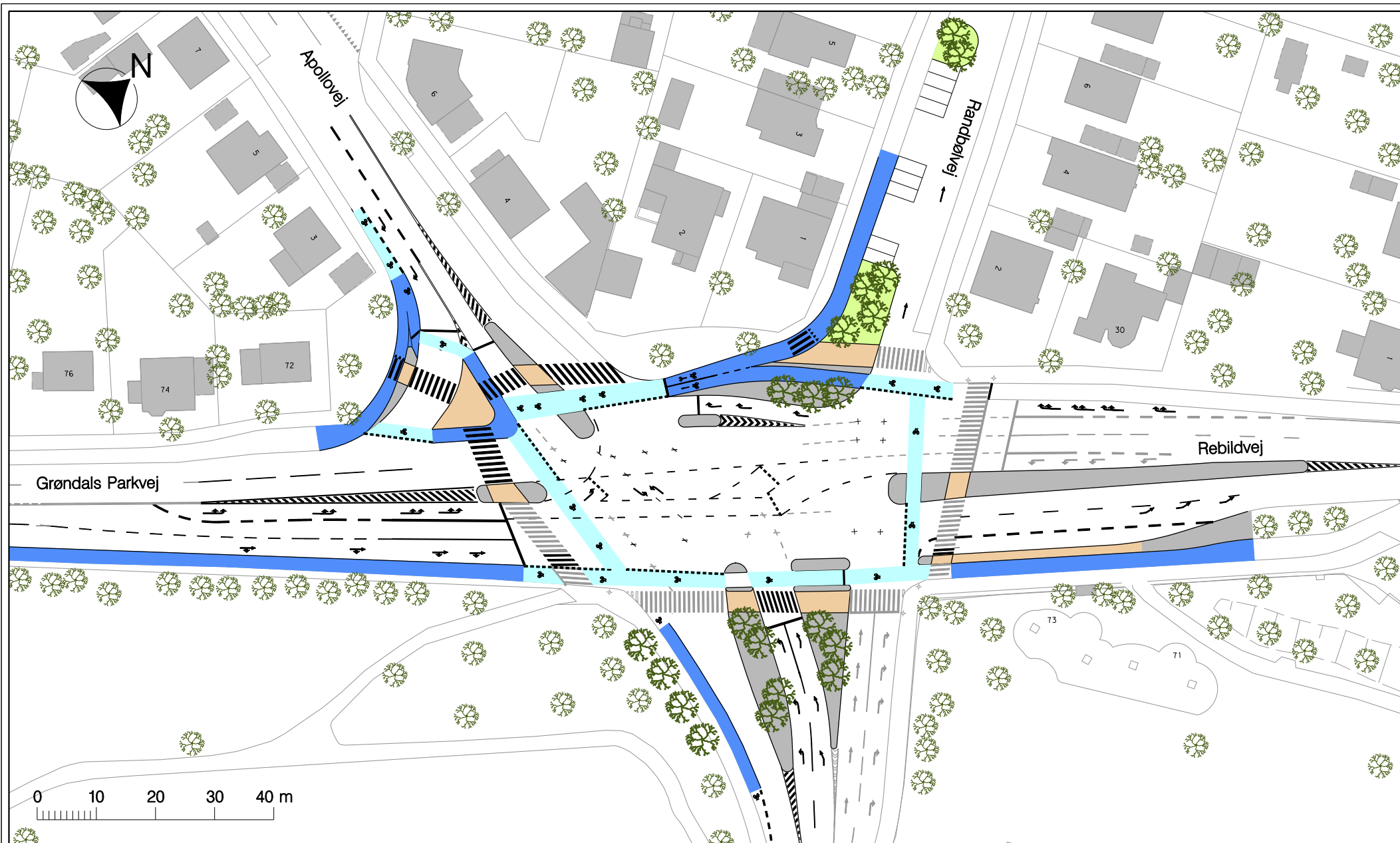
Flintholm Station – Busprojekt

Vanløse Allé / Jernbane Allé

Projektforslag

Bilag 1F





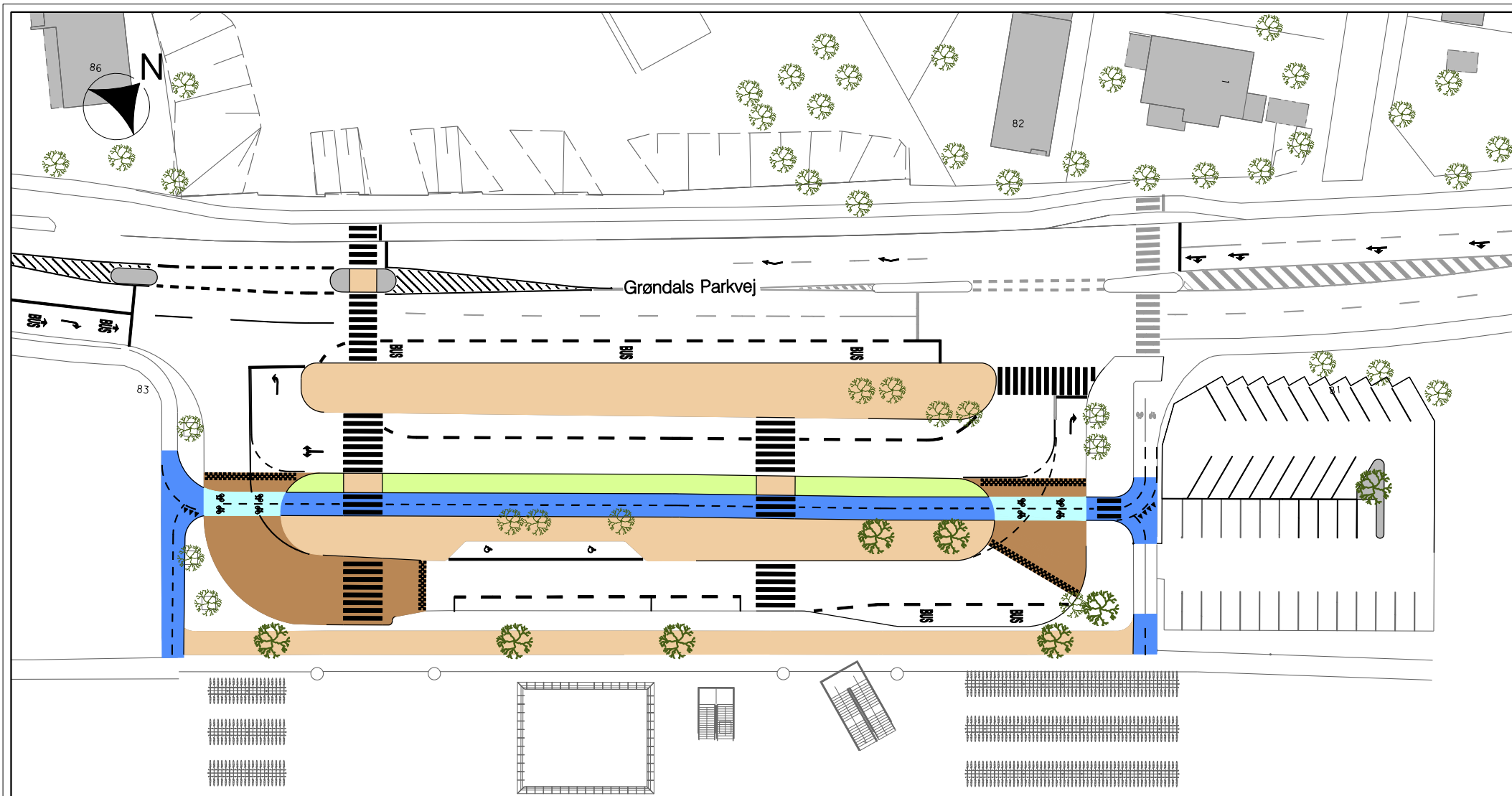
Signaturforklaring

- | | | | | | |
|-------------------------------------------------------------------------------------|--------------|-------------------------------------------------------------------------------------|-------------|-------------------------------------------------------------------------------------|-----------|
|  | Fortovsareal |  | Beplantning |  | Cykelbane |
|  | Cykelsti |  | Nyt træ | | |
|  | Refuge/helle |  | Eksist. træ | | |

Flintholm Station – Busprojekt







Apollovej / Grøndals Parkvej / C.F. Richs Vej / Randbølvej / Rebildvej
 Projektforslag
 Bilag 1G







Flintholm Station

Signaturforklaring

- | | | | |
|-------------------------------------------------------------------------------------|--------------|-------------------------------------------------------------------------------------|-------------|
|  | Fortovsareal |  | Beplantning |
|  | Cykelsti |  | Cykelbane |
|  | Refuge/helle |  | Hævet flade |

- | | |
|-------------------------------------------------------------------------------------|-------------|
|  | Nyt træ |
|  | Eksist. træ |

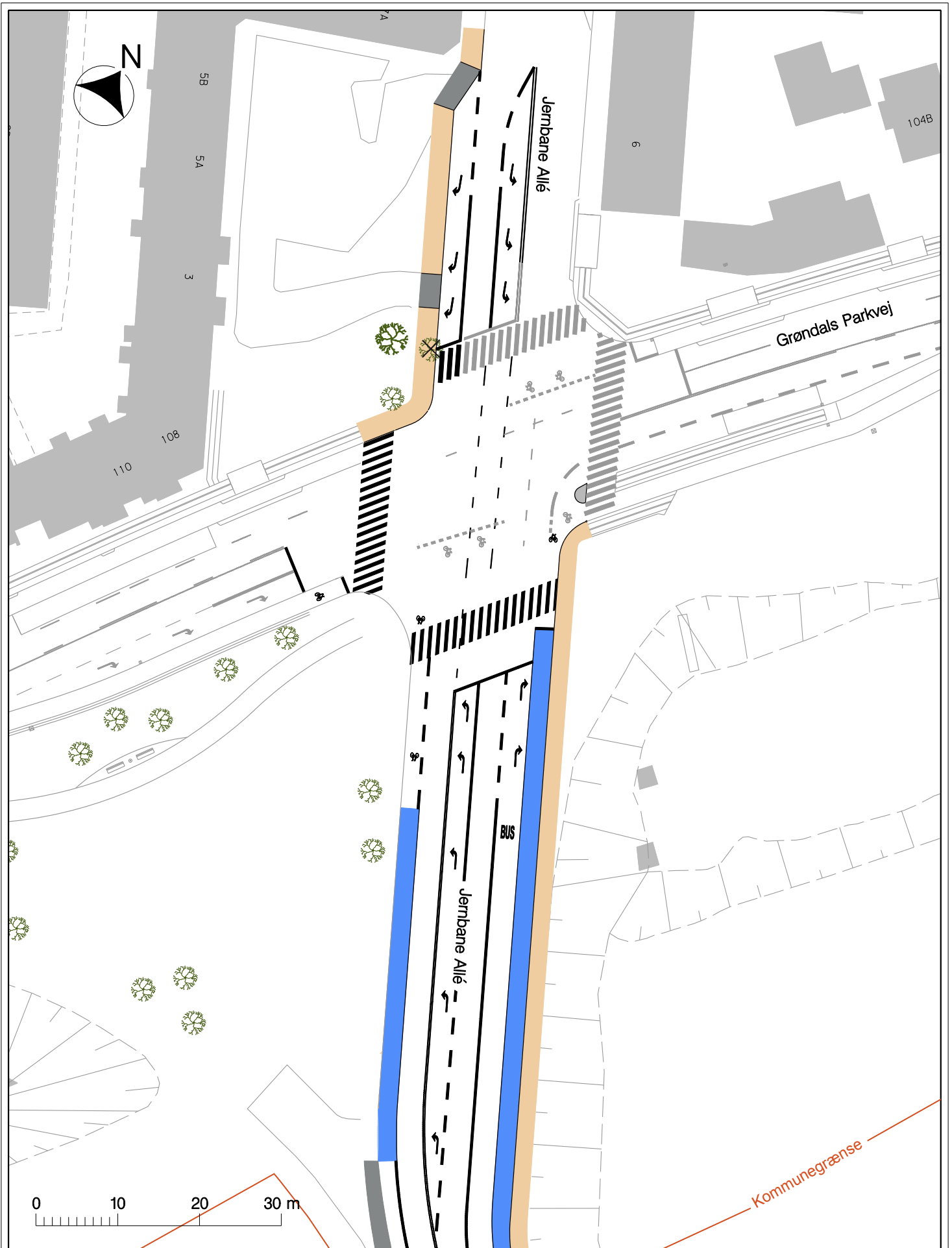
Flintholm Station – Busprojekt

Flintholm Station








Projektforslag

Bilag 1H





Signaturforklaring

- | | | | |
|-------------------------------------------------------------------------------------|----------------|-------------------------------------------------------------------------------------|---------------------|
|  | Fortovsareal |  | Græsareal |
|  | Cykelsti |  | Overkørsel |
|  | Refuge / helle |  | Nyt træ |
| | |  | Eksist. træ fjernes |

Flintholm Station – Busprojekt

Grøndals Parkvej / Jernbane Allé
Projektforslag

Bilag 11





Kommunegrænse

BUS

130

Finsensvej




18

Sønderjyllands Allé

BUS



Signaturforklaring

-  Fortovsareal
-  Cykelsti
-  Overkørsel

 Eksist. træ

Flintholm Station – Busprojekt

Finsensvej / Sønderjyllands Allé
Projektforslag

Bilag 1J

