

Byudviklingsredegørelse

Københavns Kommune budget 2015



BYUDVIKLINGSREDEGØRELSE

København 2015

UDARBEJDET AF:

En gruppe med repræsentanter fra de relevante forvaltninger.

REDAKTION:

Københavns Kommune, Økonomiforvaltningen
Center for Byudvikling

LAYOUT, KORT OG ILLUSTRATIONER:

Københavns Kommune, Økonomiforvaltningen
KKdesign

FOTOS:

Se de enkelte fotos.



INDHOLD

• 4 Indledning

• **FOKUS i 2015**

• 7 **Vesterbro** - Kongens Enghave - Carlsberg - Sydhavn

• 15 **Valby** - Valby Syd, Folehaven

• 21 **Bispebjerg** - Nordvest - Bispebjerg Kirkegård

• **KØBENHAVNS ØVRIGE BYDELE**

• 27 **Indre By - Christianshavn**

• 31 **Østerbro** - Nordhavn

• 35 **Nørrebro** - Copenhagen Science City

• 39 **Vanløse**

• 43 **Brønshøj-Husum**

• 47 **Amager Øst**

• 51 **Amager Vest** - Ørestad - Urbanplanen

INDLEDNING

Byudviklingsredegørelse 2015 er et overbliksgivende katalog over aktuelle budgetforslag til anlægsprojekter i Københavns 10 bydele. Byudviklingsredegørelsen er udarbejdet af Økonomiforvaltningen med inddragelse af alle kommunens forvaltninger og samler budgetønsker fra:

- Handlingsplaner for byudviklingsområder (Nordhavn, Ørestad, Sydhavn, Valby Syd, Carlsberg og Copenhagen Science City)
- Udviklingsplaner for udsatte byområder (Sydhavnen, Folehaven, Bispebjerg og Urbanplanen)
- Bydelsplaner udarbejdet af lokaludvalgene (alle 10 bydele i København)
- Projektforslag fra Kultur- og Fritidsudvalget
- Teknik- og Miljøforvaltningens geografiske anlægsønsker
- Andre infrastruktur ønsker



Byudviklingsredegørelsen kan dermed skabe overblik på tværs mellem flere af kommunens geografiske planer og understøtte koordineringen mellem byudvikling og budget.

Mængden af budgetforslag i de forskellige bydele varierer; bl.a. fordi der i nogle bydele både er Handlingsplaner for nye byudviklingsområder; Udviklingsplaner for udsatte byområder og Bydelsplaner.

Byudviklingsredegørelsen indeholder et opslag for hver af de 10 bydele i København og har i 2015 særligt fokus på Valby, Sydhavn og Nordvest, jf. budgetaftale 2014.

Udvælgelsen af de projektforslag, der fremgår af Byudviklingsredegørelsen, er alene foretaget på baggrund af objektive kriterier:

- Budgetforslag med budgetvirkning i 2015
- Anlægsønsker med geografisk placering
- Bydækkende anlægsprojekter og driftsforslag er ikke medtaget

For så vidt angår forslag fra lokaludvalgenes Bydelsplaner er medtaget projektforslag, der – udover ovennævnte generelle kriterier – opfylder nedennævnte kriterier:

- Budgetønsker, som lokaludvalgene har prioriteret på "kort sigt"
- Budgetønsker, der er kategoriseret som "A" (dvs. projektforslag, der indgår i/ matcher forvaltningernes videre arbejde)
- Budgetønsker, der allerede har opnået (del)finansiering, er ikke længere relevante og derfor ikke medtaget

Der er således en række budgetforslag fra Handlingsplaner, Udviklingsplaner og Bydelsplaner, som ikke er medtaget her, fordi der er tale om driftsudgifter; projekter der først skal bruge finansiering på længere sigt eller projekter, som skal kvalificeres yderligere før de er implementeringsklar. Disse fremgår af de respektive Handlingsplaner, Udviklingsplaner, Bydelsplaner mv., der kan findes på hjemmesiden for Budget 2015..

Økonomien skal i nogle af budgetforslagene kvalificeres yderligere i forbindelse med udarbejdelse af budgetnotat, hvis forslaget ønskes medtaget i budget 2015.

Ved spørgsmål til Byudviklingsredegørelse 2015 kan kontorchef Ingvar Sejr Hansen fra Center for Byudvikling kontaktes på ish@okf.kk.dk, mobil 27502205.



Ursula Bach



VESTERBRO

Kongens Enghave - Carlsberg - Sydhavn

Vesterbro – Kongens Enghave er en bydel, der både rummer store områder med traditionelle arbejderboliger, nybyggede og stadig ubebyggede boligområder langs havnen, automekanikere og high tech domiciler samt grønne og blå rekreative arealer. Det er en bydel i udvikling. I bydelen er der både en Handlingsplan for Sydhavn og en Udviklingsplan for Sydhavnen samt Lokaludvalgenes Bydelsplaner for hhv. Vesterbro og Kongens Enghave.

Byudviklingsredegørelsen rummer 16 budgetforslag for Vesterbro – Kongens Enghave:

- 3 forslag fra Handlingsplanen Sydhavn
- 4 forslag fra Udviklingsplanen Sydhavnen
- 3 forslag fra Bydelsplanerne
- 2 forslag fra Kultur- og Fritidsudvalget
- 4 forslag fra Teknik- og Miljøforvaltningens geografiske anlægsønsker
- 1 forslag fra andre infrastrukturønsker

BUDGETAFTALE 2014 //

"Med Budget 2014 var forligsparterne enige om, at der skulle nedsættes en arbejdsgruppe, der frem mod Budget 2015 skulle kvalificere det videre arbejde for et sammenhængende Sydhavn og partnerskaber mellem relevante aktører. Aktører som Aalborg Universitet, relevante fonde, lokaludvalg, grundejere og boligorganisationer skal søges inddraget i partnerskaber om løsninger. Herunder skal undersøges muligheder for en bro over Sydhavnsgade, særboliger og plejehjem i det nye Sydhavn, park på Enghave Brygge, park på Scandiagade og maritimt idrætscenter. Projekter, der skal bidrage til at sikre et sammenhængende Sydhavn. Økonomiforvaltningen og Teknik- og Miljøforvaltningen skal i samarbejde nedsætte og understøtte arbejdsgruppens arbejde frem mod budget 2015."

DEN AKTUELLE SITUATION //

Store infrastrukturanlæg deler bydelens attraktioner og beboere. Sociale, kulturelle og byplanmæssige forskelle er også markante i bydelen og for at udnytte hele bydelens kulturelle og rekreative tilbud, er det for mange borgere nødvendigt at krydse de store trafikårer. Med udviklingen af byudviklingsområdet ved havnen og tilflytningen af Aalborg Universitet CPH er nye udfordringer og muligheder kommet til. Der er potentiale for at få mere blandede boligområder, bedre handelsliv, bedre udnyttelse af kulturelle og rekreative tilbud og en mere sammenhængende bydel. Beslutningen om metro til Sydhavnen har også betydet, at der skal tænkes i byrum, forbindelser og sammenhæng på en ny måde.

AKTUELLE PLANER //

I arbejdet for en mere sammenhængende bydel foreslås i Udviklingsplanen bl.a. en broforbindelse over Sydhavnsgade samt en aktivitetspark på Scandiegade.

I Handlingsplanen for byudviklingsområdet foreslås bl.a. Park på Enghave Brygge med boldbane og maritimt idrætscenter.

I forundersøgelsen Nye forbindelser i Sydhavnen, der er udarbejdet i et samarbejde mellem Realdania, Lokale og Anlægsfonden samt KAB, blev mulighederne for bedre sammenbinding af bydelen undersøgt. Kommunen har endvidere drøftet udviklingsmuligheder med Aalborg Universitet CPH, lokaludvalget og lokale borgere og aktører i området samt en fond. Der gives forskellige forslag til hhv. broforbindelser og forbedrede løsninger i terræn samt placering af nye aktiviteter i området.

Der arbejdes endvidere med Sydhavnsmetroen og områderne omkring stationerne, Havneringen (statslig medfinansiering), sikker skolevejs projektet, en rekreativ cykelrute omkring Inderhavnen og den sydlige del af havnen, broen over Frederiksholmsløbet (privat medfinansiering) og områdefornyelsen i det gamle Sydhavnen.

- 1 Handlingsplan
- 2 Udviklingsplan
- 3 Bydelsplan
- 4 KFU behandlede projekter
- 5 TMF's geografiske anlægsønsker
- 6 Andre infrastrukturønsker
- * Gennemsnit af anslået udgift
- ? Uafklarede udgifter



1 STIBRO MELLEM TEGLHOLMEN OG AMAGER FÆLLED

Broen vil understøtte borgernes muligheder for at kunne gå, løbe eller cykle til attraktive grønne områder. Broen er en del af en grøn cykelrute. (Teknik- og Miljøforvaltningen)

i 1.000 kr.	2015	2016	2017	2018	2019+	I alt
Anlæg	1800	3800	22000	85000	0	112600
Drift	0	0	0	0	4200	-

2 KRAFTVÆRKSPARKEN - ENGHAVE SCIENCE PARK (INKL. KUNSTGRÆS BANE OG TEMATISERET)

Kraftværksparken foreslås etableret som en park, hvor det tidligere industriområde bruges som aktiv del i parken. Projektet indeholder to modeller: Etablering af en basispark med en 11-mandskunstgræsbane til 26 mio. kr. Yderligere en opgradering af basisparken til en tematiseret park til 38 mio. kr. Begge modeller er inkl. kunstgræsbane. (Kultur- og Fritidsforvaltningen, Teknik- og Miljøforvaltningen)

i 1.000 kr.	2015	2016	2017	2018	2019+	I alt
Anlæg	500	2000	11500	24000	0	38000
Drift	0	0	0	0	700	-

3 MARITIMT IDRÆTSCENTER I SYDHAVN

Byrumsfaciliteter ved vandet skal inspirere til en sund og aktiv livsstil. Københavns farvand og havn skal udvikles, og vandets store, rekreative potentiale og byens mange blå lommer skal udnyttes. I tråd hermed foreslås det, at der etableres et maritimt idrætscenter til glæde for de selvorganiserede brugere og det blå foreningsliv. (Kultur- og Fritidsforvaltningen)

i 1.000 kr.	2015	2016	2017	2018	2019+	I alt
Anlæg	2020	10100	18180	0	0	30300
Drift	0	0	500	500	500	1500

4 4 FORBINDELSE OVER SYDHAVNSGADE (REALDANIA)

I samarbejde med Realdania, Lokale- og Anlægsfonden samt KAB er mulighederne for bedre sammenbinding af bydelen undersøgt. Der gives forskellige forslag til div. broforbindelser samt placering af nye aktiviteter i området. Økonomien skal justeres efter, hvilket projekt der vælges, den konkrete udformning og hvilke aktiviteter, der ønskes tilknyttet. Det foreslås at søge fondsfinansiering til brokonstruktionen. Drift kan på nuværende tidspunkt ikke anslås. Der er ikke udarbejdet et konkret budgetnotat på dette ønske og tidsplan og tal i økonomitabellen er derfor ikke kvalificeret. (Teknik- og Miljøforvaltningen, Økonomiforvaltningen)

i 1.000 kr.	2015	2016	2017	2018	2019+	I alt
Anlæg	5000	15000	50000	130000	0	200000
Drift	?	?	?	?	?	-

5 AKTIVITETSPARK I SCANDIAGADE

Omdannelse af Scandiagade til aktivitetspark og parkstrøg med elementer af klimasikring og fokus på samvær, næridræt og motion, ophold og natur. Aktivitetsparken kan ses i sammenhæng med en aktivitetssti på Borgmester Christiansensgade mellem Scandiagade og Sydhavnsvej - også en del af sikker skolevej og vej til metro ved Sluseholmen. (Teknik- og Miljøforvaltningen)

i 1.000 kr.	2015	2016	2017	2018	2019+	I alt
Anlæg	1000	12540	2000	0	0	15540
Drift	0	0	356	711	711	-

6 ÅBNING AF VESTRE KIRKEGÅRD

Med fem nye inviterende åbninger til den i dag aflukkede Vestre Kirkegård, fra Sjælør Boulevard og Bavnehøj, kan det naturskønne område blive et større aktiv for de omkringliggende byområder. Nye forbindelseslinjer gennem kirkegården vil sikre en bedre sammenhæng og skabe mere tilgængelighed mellem byområderne Vesterbro, Bavnehøj, Kgs. Enghave, Carlsberg og Valby. (Teknik- og Miljøforvaltningen)

i 1.000 kr.	2015	2016	2017	2018	2019+	I alt
Anlæg	6033	12909	4000	1500	0	24442
Drift	0	0	2000	3100	3100	-

7 ISTEDEGADE

Forslaget vil bevare og styrke Istedgades funktion gennem bl.a.: Fremskudte busperroner; vejledende hastighed på 30 km/t., trafik sikre krydsningspunkter for fodgængere, skabelse af tryggere skole- og institutionsveje, mulighed for ophold i byrummet og plads til byrumsinventar. Delvist finansieret. Der er ikke udarbejdet et konkret budgetnotat på dette ønske og tidsplan og tal i økonomitabellen er derfor ikke kvalificeret. (Teknik- og Miljøforvaltningen)

i 1.000 kr:	2015	2016	2017	2018	2019+	I alt
Anlæg	56500	0	0	0	0	56500
Drift	182	182	182	182	182	-

8 LOMMEPARKER

Formålet med projektet er at styrke de offentlige grønne områder tæt på, hvor folk bor, samt at binde byområderne sammen med attraktive grønne forbindelser; etablere flere grønne områder ved de nye byområder; stimulere borgernes lyst til fysisk aktivitet og dermed bedre sundhed. Der er ikke udarbejdet et konkret budgetnotat på dette ønske og tidsplan og tal i økonomitabellen er derfor ikke kvalificeret. (Teknik- og Miljøforvaltningen)

i 1.000 kr:	2015	2016	2017	2018	2019+	I alt
Anlæg	5000	0	0	0	0	5000
Drift	70	70	70	70	70	-

9 PLEJE OG UDVIKLING AF TIPPEN

Formålet med projektet er at skabe mere viden om naturen som oprenser af forurenede jord, at forhindre udsivning af forurening i Natura2000-vand, at oprense, bevare og udvikle et vigtigt lokalt naturområde. Der er ikke udarbejdet et konkret budgetnotat på dette ønske og tidsplan og tal i økonomitabellen er derfor ikke kvalificeret. (Teknik- og Miljøforvaltningen)

i 1.000 kr:	2015	2016	2017	2018	2019+	I alt
Anlæg	5000	0	0	0	0	5000
Drift	1700	1700	1700	1700	1700	-

10 FACILITETER FOR AJAX

Der er to modeller for at forbedre faciliteterne. Forskellen på de to modeller er, at det ene er en lille udvidelse med omklædningsrum og møde-lokale, hvor den store model er en mere omfattende tilbygning. (Kultur- og Fritidsforvaltningen)

i 1.000 kr:	2015	2016	2017	2018	2019+	I alt
Anlæg	37000	0	0	0	0	37000
Drift	?	?	?	?	?	-

11 KARENS MINDE KULTURHUS OG BIBLIOTEK - ETAPE 2

I Budget 2014 blev Helhedsplan for Karens Minde og Sydhavnens Bibliotek sat i gang. Borgerrepræsentationen afsatte midler til realisering af første etape af Helhedsplanen, der består af 4 etaper. På den baggrund stilles forslag om, at der afsættes 8,9 mio. kr. til etape 2. (Kultur- og Fritidsforvaltningen)

i 1.000 kr:	2015	2016	2017	2018	2019+	I alt
Anlæg	8900	0	0	0	0	8900
Drift	0	300	300	300	300	-

12 LITAUENS PLADS (OMRÅDE-FORNYELSE)

Der skal skabes et moderne og trygt samlings-/opholdssted for demange borgere i nærområdet. Forslaget gør pladsen mere attraktiv for skoler og selvorganiserede idrætsgrupperinger. (Teknik- og Miljøforvaltningen)

i 1.000 kr.	2015	2016	2017	2018	2019+	I alt
Anlæg	3358	2485	157	0	0	6000
Drift	0	62	125	125	125	-

13 KLIMASIKRING AF ENGHAVEPARKEN FORENER DEN GRØNNE OG BLÅ BY

Skybrudssikring samtidig med etablering af attraktivt grønt byrum til gavn for borgere i alle aldre og sociale lag. (Teknik- og Miljøforvaltningen)

i 1.000 kr.	2015	2016	2017	2018	2019+	I alt
Anlæg	1750	6750	21500	0	0	30000
Drift	0	0	0	750	750	-

14 STORBYHAVER PÅ VESTRE KIRKE-GÅRD

Grundet ændret begravelsesmønster har de store kirkegårde overskudskapacitet. Derfor foreslås der anlagt storbyhaver i randzonen på kirkegårde, hvor der ikke er aktive begravelsespladser. (Teknik- og Miljøforvaltningen)

i 1.000 kr.	2015	2016	2017	2018	2019+	I alt
Anlæg	450	675	175	175	0	1475
Drift	0	50	50	50	50	-

15 NATURRUM/FORMIDLING AF HAVNENS NATUR

Læring om havnens miljø, vandkvalitet, flora og fauna. I tilknytning kan etableres et stenrev med stor mangfoldighed af maritim flora og fauna, samt en lystfiskeplads. Driftsudgifter kan på nuværende tidspunkt ikke anslås. (Teknik- og Miljøforvaltningen)

i 1.000 kr.	2015	2016	2017	2018	2019+	I alt
Anlæg	1500	3000	10500	0	0	15000
Drift	0	0	233	700	700	-

SAMLEDE INVESTERINGER FOR VESTERBRO

i 1.000 kr.	2015	2016	2017	2018	2019+	I alt
Anlæg	135811	69259	140012	240675	0	585757
Drift	1952	2364	5516	8188	12338	-





Picasa



VALBY

Valby Syd, Folehaven

Valby er en bydel, der tilbyder gode store boligområder; både i form af villakvarterer og områder med lejlighedsbyggeri. Valby huser en del af Københavns befolkningsudvikling, og der er potentiale for at rumme yderligere bolig- og nyt erhvervsbyggeri, bl.a. i de gamle erhvervsområder; der i disse år er under omdannelse. Valby rummer også Københavns største idrætsområde.

I bydelen Valby er der både en Handlingsplan for Valby Syd og en Udviklingsplan for Folehaven samt lokaludvalgets Bydelsplan for Valby.

Byudviklingsredegørelsen rummer 12 budgetforslag for Valby:

- 4 forslag fra Handlingsplanen Valby Syd
- 3 forslag fra Udviklingsplanen Folehaven
- 8 forslag fra Bydelsplanen
- 1 forslag fra Kultur- og Fritidsudvalget
- 1 forslag fra Teknik- og Miljøforvaltningens geografiske anlægsønsker

BUDGETAFTALE 2014 //

"Der er med Budgetaftalen for 2014 rettet et særligt fokus på udviklingen i Sydhavn, Nørrebro og AmagerVest. Med de seneste års budgetaftaler har man ligeledes afsat midler til vigtige kommunale investeringer i byudviklingsområder, som eksempelvis Ørestad og det nye Sydhavn, for at sikre færdiggørelse af disse. Parterne er enige om, at forvaltningerne, frem mod forhandlingerne om Budget 2015, skal kvalificere forslag, der kan fremme byudviklingen i Københavns Nordvestkvarter og Valby."

DEN AKTUELLE SITUATION //

Valby Syd er i gang med en rivende udvikling. Valby har historisk været hjemsted for en række større virksomheder, der i løbet af de seneste år har flyttet deres aktiviteter ud af byen. Dette har skabt plads til ny byudvikling og plads til mange nye boliger og nyt kontorbyggeri bl.a. på de store arealer ved Grønttorvet, F. L. Smidth grunden og omkring Ny Ellebjerg St. Valby rummer med Valby Idrætspark mulighed for at skabe et område med fokus på idræt og bevægelse til glæde for alle borgere i København. Endvidere bliver der investeret i bedre transportmuligheder til og fra bydelen især med metro til Ny Ellebjerg Station og en opgradering af Ny Ellebjerg Station. Men også udvidelse af Ringstedbanen, betyder forandringer i bydelen på den lidt længere bane.

Den sydvestlige del af Valby er karakteriseret som et udsat boligområde, og andelen af almene boliger i Valby Syd er stor. Det skal sikres, at nye og gamle områder i Valby bindes sammen, og der skal arbejdes med de centrale vej- og baneforbindelser, der gennemskærer bydelen flere steder.

AKTUELLE PLANER //

I arbejdet for en mere sammenhængende bydel og et løft af det udsatte boligområde foreslås i Udviklingsplanen bl.a. bedre busbetjening af Folehavenområdet og støjreduktion og genopretning af Folehaven.

I Handlingsplanen for byudviklingsområdet foreslås bl.a. investeringer i Valby Idrætspark og boliger til borgere med handicap. Udviklingsplanerne for Valby Idrætspark er udarbejdet i samarbejde med lokale aktører i idrætsparken, lokaludvalget m. fl. og en storstilet ombygning af Club Danmark Hallen er allerede i gang i sammenhæng med den i 2014 vedtagne strategi for udviklingen af Valby Idrætspark.

Der er endvidere en række forslag, der orienterer sig mod opgradering af byrum, faciliteter og forbindelser i de centrale dele af Valby.

- I Handlingsplan
- U Udviklingsplan
- B Bydelsplan
- K KFU behandlede projekter
- T TMF's geografiske anlægsønsker
- I Andre infrastrukturønsker
- * Gennemsnit af anslået udgift
- ? Uafklarede udgifter



I U VALBY IDRÆTSBY

Omlæggelse af veje og sikring af gode forhold for bløde trafikanter samt etablering af nye byrum og opholdsarealer i forbindelse med hele opgraderingen og nybyggeri i Valby Idrætspark. (Teknik- og Miljøforvaltningen, Økonomiforvaltningen)

i 1.000 kr.	2015	2016	2017	2018	2019+	I alt
Anlæg	3190	28250	28700	18169	0	78309
Drift	-	100	225	633	633	-

2 U AKTIVITETSSTI INKLUSIV ZONER OG NY FORPLADS TIL CLUB DK-HALLEN I VALBY IDRÆTSPARK

Der er ønske om at etablere flere idrætsfaciliteter for de selvorganiserede brugere i Valby. Udover at etablere en aktivitetssti skal der også etableres aktivitetszoner langs stien, bl.a. en større start- og slutzone på den store forplads ved Vandkulturhuset, som er et vigtigt byrum i området. Der er ikke udarbejdet et konkret budgetnotat på dette ønske og tidsplan og tal i økonomitabellen er derfor ikke kvalificeret. (Kultur- og Fritidsforvaltningen)

i 1.000 kr.	2015	2016	2017	2018	2019+	I alt
Anlæg	2606	16681	16681	0	0	35968
Drift	0	0	0	206	206	-

3 U FODBOLDEKSPERIMENTARIUM VALBY IDRÆTSPARK

Et fodboldeksperimentarium i Valby Idrætspark tilfører et traditionelt fodboldanlæg nye faciliteter; nye spilvarianter; koordinationstræning og leg til glæde for børn og voksne. (Kultur- og Fritidsforvaltningen)

i 1.000 kr.	2015	2016	2017	2018	2019+	I alt
Anlæg	1043	9383	10426	0	0	20852
Drift	0	0	0	103	206	-

4 32 BOLIGER TIL BORGERE MED HANDICAP

Etablering af 32 boliger til borgere med svære fysiske og psykiske handicap, der i dag står på ventelisten til en bolig. (Socialforvaltningen)

i 1.000 kr.	2015	2016	2017	2018	2019+	I alt
Anlæg	2000	24450	1550	0	0	28000
Drift	0	0	0	30800	30800	-

5 SIKKER STIFORBINDELSE Gennem FOLEHAVEN TIL VALBY IDRÆTSPARK

Udsat boligområde. Ny cykel- og gangsti for at bryde social og fysisk isolation, skabe lettere adgang til rekreative arealer og aktiviteter i Valby Idrætspark samt tilføje en sikker skolevej. (Teknik- og Miljøforvaltningen)

i 1.000 kr.	2015	2016	2017	2018	2019+	I alt
Anlæg	9144	20407	15850	2438	0	47839
Drift	0	0	100	508	508	-

6 BEDRE BUSBETJENING AF FOLEHAVEN-OMRÅDET (LINJE 18 TIL 8A)

Opgraderingen af linje 18 til A-bus skal forbedre den kollektive trafik til og fra Folehaven med flere afgang i både dag- og aften timerne. Derudover vil der køre bus om natten. Opgraderingen vil give bedre busforbindelser til Valby og Frederiksberg, samt til det kommende store trafikknudepunkt ved Ny Ellebjerg Station. (Økonomiforvaltningen)

i 1.000 kr.	2015	2016	2017	2018	2019+	I alt
Anlæg	1000	0	0	0	0	1000
Drift	4500	4500	4500	4500	4500	-

7 STØJREDUKTION OG GENOPRETNING AF VEJEN FOLEHAVEN

Udsat boligområde. Genopretning af vej i Folehaven med støjreducerende asfalt skal nedbringe sundhedsskadelig støj, forbedre beboernes helbred og tilføje vejnet og byrum et løft. Projektforslaget består af to modeller; en med og en uden klimatilpasning. (Teknik- og Miljøforvaltningen)

i 1.000 kr.	2015	2016	2017	2018	2019+	I alt
Anlæg	10600	23348	0	0	0	33948
Drift	0	0	60	60	60	-

8 TOFTEGÅRDS PLADS - DEN KULTURELLE FRIZONE

Projektets idé er at forbedre de fysiske faciliteter på pladsen for derigennem at øge dens værdi som både kreativ legeplads og rekreativ opholds- og samlingssted. Det konkrete projektforslag bunder i en intensiv borgerdialog om pladsens fremtid og bygger derudover på de erfaringer, der allerede er blevet skabt på baggrund af de hidtidige initiativer. Driftsudgifter er ikke anslået. Der er ikke udarbejdet et konkret budgetnotat på dette ønske og tidsplan og tal i økonomitabellen er derfor ikke kvalificeret. (Kultur- og Fritidsforvaltningen)

i 1.000 kr.	2015	2016	2017	2018	2019+	I alt
Anlæg	3939	0	0	0	0	-
Drift	?	?	?	?	?	-

9 SKOLESTIEN / GÅSEBÆKSFORBINDELSEN

Ombygning af krydset Gåsebæksvej/Valby Langgade med henblik på at sikre en regulær overgang for cyklister. Denne ombygning vil samtidig lette forbindelsen til den grønne cykelrute og er derfor ikke alene central for trafikanten i nærområdet, men for det sammenhængende cykelnet i København. Der er ikke udarbejdet et konkret budgetnotat på dette ønske og tidsplan og tal i økonomitabellen er derfor ikke kvalificeret. (Teknik- og Miljøforvaltningen)

i 1.000 kr:	2015	2016	2017	2018	2019+	I alt
Anlæg	3600	0	0	0	0	3600
Drift	?	?	?	?	?	-

10 SAMMEN OM VALBY

Valby C skal udvikles til en selvstændig handelsdestination ved at sætte skub i den synergieffekt, der var tiltænkt på den ene side Spinderiet med kædebutikkerne og på den anden side det øvrige centrale Valby med specialbutikkerne og de hyggelige cafeer. (indeholder en række delelementer både drift og anlæg). Der er ikke udarbejdet et konkret budgetnotat på dette ønske og tidsplan og tal i økonomitabellen er derfor ikke kvalificeret. (Beskæftigelses- og Integrationsforvaltningen, Børne- og Ungdomsforvaltningen, Teknik- og Miljøforvaltningen)

i 1.000 kr:	2015	2016	2017	2018	2019+	I alt
Anlæg	7000	0	0	0	0	7000
Drift	1700	1700	1700	1700	1700	-

11 11 BYRUM OG GENBRUG VED HERMAN BANGS PLADS

Herman Bangs Plads er i dag et nedslidt, utrygt og dødt byrum ved Langgade Station. Som et led i færdiggørelsen af Områdefornyelsen Gl. Valby ønskes pladsen omdannet til et nyt attraktivt byrum, der kombinerer en nær-genbrugsstation med et grønt, rekreativt byrum. (Teknik- og Miljøforvaltningen)

i 1.000 kr:	2015	2016	2017	2018	2019+	I alt
Anlæg	2500	7600	1900	0	0	12000
Drift	0	0	85	325	?	-

12 12 NYT BIBLIOTEK TEATERSAL PÅ SMEDESTRÆDE

Ved at samle bibliotek og teater, kan der skabes et levende kulturelt fyrtårn, hvor borgernes mulighed for at sætte egen viden og interesser i spil kommer særligt i fokus. Lokaludvalget arbejder med et lignende projektforslag vedr. biblioteket, der arbejdes på flere modeller. (Kultur- og Fritidsforvaltningen)

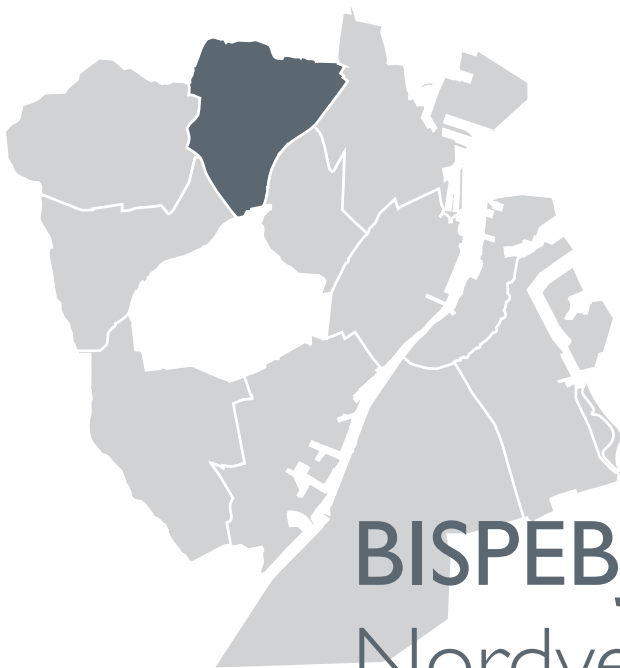
i 1.000 kr:	2015	2016	2017	2018	2019+	I alt
Anlæg	10675	3915	67900	32265	0	114755
Drift	0	0	0	0	970	-

SAMLEDE INVESTERINGER FOR VALBY

i 1.000 kr:	2015	2016	2017	2018	2019+	I alt
Anlæg	57297	134034	143007	52872	0	387210
Drift	6200	6300	6670	38835	39583	-



Pofoto



BISPEBJERG

Nordvest -

Bispebjerg Kirkegård

Bispebjerg er en rummelig bydel med fem forskellige lokalområder med hver deres identitet og kvaliteter: Ryparken, Utterslev, Emdrup, Bispebjergkvarteret og Nordvestkvarteret.

I bydelen Bispebjerg er der for 2015 udarbejdet en Udviklingsplan for områderne ved Bispebjerg Kirkegård samt lokaludvalgets Bydelsplan for Bispebjerg.

Byudviklingsredegørelsen rummer 10 budgetforslag for Bispebjerg:

- 4 forslag fra Udviklingsplanen Bispebjerg Kirkegård
- 2 forslag fra Bydelsplanen
- 1 forslag fra Kultur- og Fritidsudvalget
- 3 forslag fra Teknik- og Miljøforvaltningens geografiske anlægsønsker

BUDGETAFTALE 2014 //

"Der er med Budgetaftalen for 2014 rettet et særligt fokus på udviklingen i Sydhavn, Nørrebro og AmagerVest. Med de seneste års budgetaftaler har man ligeledes afsat midler til vigtige kommunale investeringer i byudviklingsområder, som eksempelvis Ørestad og det nye Sydhavn, for at sikre færdiggørelse af disse. Parterne er enige om, at forvaltningerne, frem mod forhandlingerne om Budget 2015, skal kvalificere forslag, der kan fremme byudviklingen i Københavns Nordvestkvarter og Valby."

DEN AKTUELLE SITUATION //

Bispebjerg/Nordvest er et af seks udsatte byområder udpeget i kommunens Politik for Udsatte Byområder, og boligområdet Bispeparken er på regeringens liste over særligt udsatte boligområder.

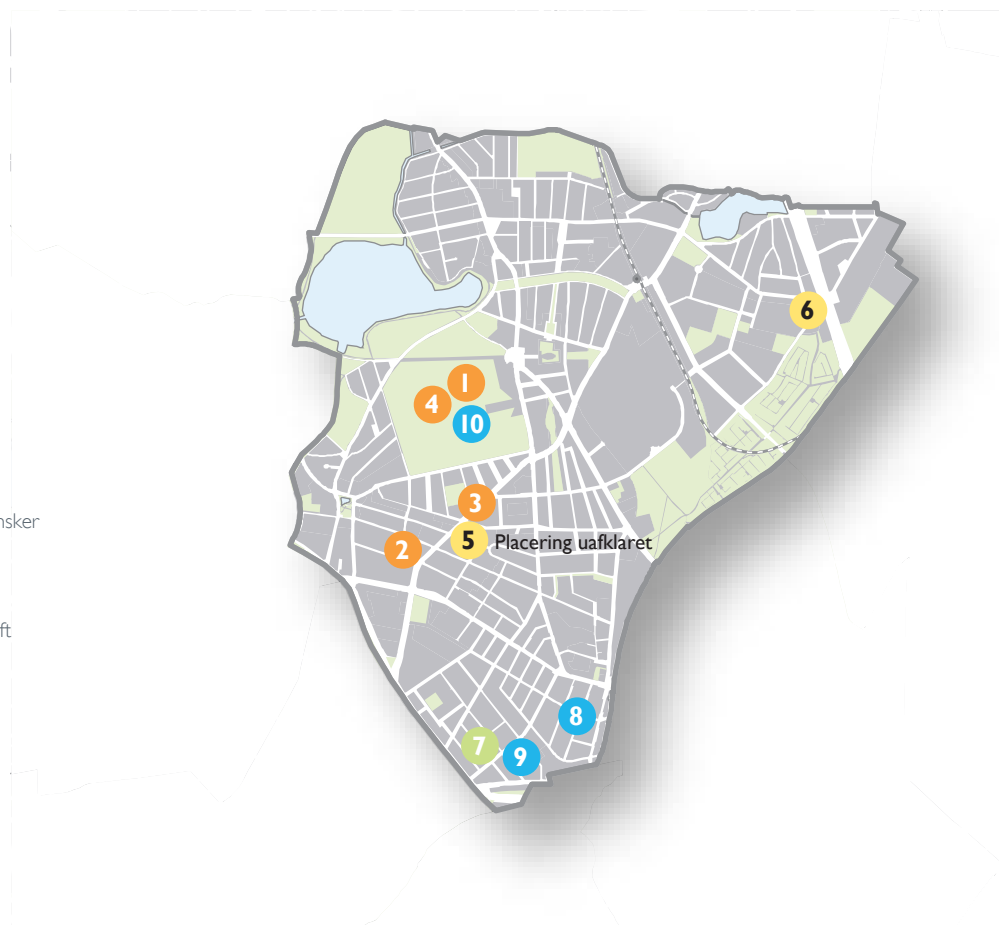
En tredjedel af Bispebjerg/Nordvests boliger er almene, og der er en stor andel af små boliger. Der er i bydelen udfordringer i forhold til arbejdsløshed og sundhed. Bispebjerg mangler gode byrum, som samler byområdet, og Bispebjerg Kirkegård opleves som isoleret fra resten af byområdet. Trafikstøj er en stor gene især på Tomsgårdsvej, Frederiksborgvej og Tagensvej.

AKTUELLE PLANER //

Bispebjerg/Nordvest har et stort udviklingspotentiale. I de kommende år forventes fysiske investeringer på mere end 1 mia. kr. i området omkring Bispebjerg Kirkegård via Udviklingsplan for Bispebjerg Kirkegård, Skybrudsplanen og fysiske helhedsplaner i Boligselskabet FSB's boligafdelinger. Over de kommende 10-12 år gennemfører Region Hovedstaden en udbygning af Bispebjerg Hospital med et samlet budget på ca. 3 mia. kr. Desuden rummer bydelen tre kreative zoner, ved Ørnevej, Drejervej og Tomsgårdsvej, som er med til at sikre billige og fleksible lejemål, der er særligt attraktive for kreative erhverv.

Københavns Kommune udarbejdede en udviklingsplan for Bispebjerg/Nordvest i 2012, der identificerede sociale og fysiske udfordringer samt potentialer, og denne er nu i 2014 opdateret og fokuseret på området omkring Bispebjerg Kirkegård, hvor der bl.a. peges på åbning af Bispebjerg Kirkegård og byrum ved Klub Smedetoften. Af andre indsatser kan nævnes sundhedsinitiativet 'Længere og bedre liv på Bispebjerg/Nørrebro', Områdefornyelsen i Fuglekvarteret, der har særligt fokus på iværksætteri, sundhed og byrum og Bydelsplanen fra 2013, der har fokus på unge, uddannelse, inklusion og grønne forbindelser. Projektforslaget om Kampsportens Hus var tidligere placeret i bydelen Nørrebro, men grundet vanskeligheder ved at finde mulig lokalitet, arbejdes der pt. med et forslag om placering i Bispebjerg.

- I Handlingsplan
- I Udviklingsplan
- I Bydelsplan
- I KFU behandlede projekter
- I TMF's geografiske anlægsønsker
- I Andre infrastrukturønsker
- * Gennemsnit af anslået udgift
- ? Uafklarede udgifter



I ÅBNING AF BISPEBJERG KIRKEGÅRD - ADGANG TIL REKREATIVE OMRÅDER, SAMMENHÆNG TIL UDSATTE BOLIGAFDELINGER

Med nye inviterende indgangspartier; visuelle åbninger med glaspartier og nye byrum langs kirkegårdens høje mure åbnes Bispebjerg Kirkegård for den omliggende by til gavn for beboere og besøgende. Projektet søges etableret i samarbejde med Nordeafonten som tilskudsgiver. (Teknik- og Miljøforvaltningen)

i 1.000 kr.	2015	2016	2017	2018	2019+	I alt
Anlæg	4950	10720	1550	0	0	17220
Drift	0	0	1100	1100	0	-

2 BYRUM VED KLUB SMEDETOFTEN – TRYGT MØDE MELLEM UNGE OG MANGFOLDIGT BYOMRÅDE

Omkring klubben på Smedetoften udvikles et åbent byrum, der understøtter en stærk, bemanded og synlig ungeindsats. Byrummet vil samtidig sikre et trygt møde mellem unge og områdets beboere/besøgende samt styrke sammenhængen mellem områdets meget forskellige boligtyper, borgere og funktioner, herunder Biblioteket på Rentemestervej. Budgetforslaget understøtter en allerede finansieret reovering af klubfaciliteterne på Smedetoften (budget 2014). (Teknik- og Miljøforvaltningen)

i 1.000 kr.	2015	2016	2017	2018	2019+	I alt
Anlæg	2045	14312	0	0	0	16357
Drift	0	200	200	200	200	-

3 STØJREDUCERENDE ASFALT OG VEJGENOPRETNING PÅ TOMSGÅRDSVEJ OG FREDERIKSBORGVEJ

Kommunens bydækkende genopretningsplan for veje "Et løft til vejene" har i 2014 rettet et fokus mod de mest støjbelastede og udsatte byområder, herunder Bispebjerg. Der arbejdes samtidigt på at etablere en "støjpulje", som understøtter indsatser, der reducerer vejstøjen i de mest vejstøjbelastede boliger. (Teknik- og Miljøforvaltningen)

i 1.000 kr.	2015	2016	2017	2018	2019+	I alt
Anlæg	10000	23037	25353	0	0	58390
Drift	0	0	0	100	100	-

4 SAMMENHÆNGENDE INVESTERINGER I OMRÅDET OMKRING BISPEBJERG KIRKEGÅRD

Et samlet program skal indeholde løsninger for boliger, trafik, støj, parkering, grønne arealer, åbning af kirkegården, klimasikring og evt. behov for nye funktioner og forbindelser i området omkring Bispebjerg Kirkegård. Udvikling af programmet medfinansieres af boligorganisationen FSB med 0,3 mio. kr. (Teknik- og Miljøforvaltningen)

i 1.000 kr.	2015	2016	2017	2018	2019+	I alt
Anlæg	700	0	0	0	0	700
Drift	0	0	0	0	0	-

5 KAMPSPORTENS HUS

Tidligere placeret på Nørrebro og projektønske fra Nørrebro lokaludvalgs Bydelsplan. Etableringen af et Kampsportens Hus vil både være med til at forbedre hverdagslivet for en stor del af Nørrebros befolkning og bidrage til en tryk og inkluderende storby med ambitiøse kultur- og fritidsfaciliteter. (Kultur- og Fritidsforvaltningen)

i 1.000 kr.	2015	2016	2017	2018	2019+	I alt
Anlæg	20000	59000	0	0	0	79000
Drift	?	?	?	?	?	-

6 LOKALUDVIKLING I RYPARKEN - LUNDEHUS

Det foreslås at lave en plan, der sikrer områdets kvaliteter, så det undgås, at området bliver til et udsat boligområde. Der er ikke udarbejdet et konkret budgetnotat på dette ønske og tidsplan og tal i økonomitabellen er derfor ikke kvalificeret. (Teknik- og Miljøforvaltningen)

i 1.000 kr.	2015	2016	2017	2018	2019+	I alt
Anlæg	1500	1500	0	0	0	3000
Drift	200	175	0	0	0	-

7 IDRÆTSHAL VED GRØNDALS-VÆNGETS SKOLE

Det foreslås i samarbejde med BUF, at der afsættes 22,3 mio. kr. til at dække merudgiften til at opføre en idrætshal på 900 m² i stedet for de bevilgede to gymnastiksale og en tumlesal samt til omdannelse af de nuværende (og ved projektet overflødiggjorte) gymnastiksale til anden anvendelse. (Kultur- og Fritidsforvaltningen)

i 1.000 kr.	2015	2016	2017	2018	2019+	I alt
Anlæg	3800	12500	9000	0	0	25300
Drift	0	0	610	1220	1220	-

8 NØRREBRO ST.-OMRÅDE - INITIATIV TIL AT BINDE NØRREBRO OG NORDVEST BEDRE SAMMEN

Byrummene omkring Nørrebro Station fremstår nedslidte og uden en sammenhængende plan. Der ønskes gennemført en arkitektkonkurrence, der får mulighederne konkretiseret i en sammenhængende byrumsplan, samt får udarbejdet egentlige løsninger for de enkelte byrum. (Teknik- og Miljøforvaltningen)

i 1.000 kr.	2015	2016	2017	2018	2019+	I alt
Anlæg	1500	1000	0	0	0	2500
Drift	0	0	0	0	0	-

9 FEM BYHAVER I FUGLEKVARTERET

Udsat byområde. Mhp. at imødegå problemer med fravær af foreningsaktiviteter og kun få grønne opholds- og mødesteder. Forslag om dyrehold og byhaver. Driftsudgifter er ikke anslået. (Teknik- og Miljøforvaltningen)

i 1.000 kr.	2015	2016	2017	2018	2019+	I alt
Anlæg	2806	0	0	0	0	2806
Drift	?	?	?	?	?	-

10 STORBYHAVER PÅ BISPEBJERG KIRKEGÅRD

Grundet ændret begravelsesmønster har de store kirkegårde overskuds kapacitet. Derfor foreslås der anlagt storbyhaver i randzonen på kirkegårde, hvor der ikke er aktive begravelsespladser. (Teknik- og Miljøforvaltningen)

i 1.000 kr.	2015	2016	2017	2018	2019+	I alt
Anlæg	450	675	175	175	0	1475
Drift	0	50	50	50	50	-

SAMLEDE INVESTERINGER FOR BISPEBJERG

i 1.000 kr.	2015	2016	2017	2018	2019+	I alt
Anlæg	47751	122744	36078	175	0	206748
Drift	200	425	1960	2670	1520	-



Ursula Bach



INDRE BY - CHRISTIANSHAVN

1 SKT. ANNÆ GADE SOM SIVEGADE - 1.ETAPE

Skt. Annæ Gade skal fredeliggøres ved hjælp af "shared space", så den bliver mere trafikssikker for bløde trafikanter, og der bliver skabt større tryghed og bedre fremkommelighed for især beboere og gående i gaden. Driftsudgifter ikke anslået. Der er ikke udarbejdet et konkret budgetnotat på dette ønske og tidsplan og tal i økonomitabellen er derfor ikke kvalificeret. (Teknik- og Miljøforvaltningen)

i 1.000 kr:	2015	2016	2017	2018	2019+	I alt
Anlæg	9000*	0	0	0	0	9000
Drift	?	?	?	?	?	-

2 BODENHOFF PLADS TRAFIK- SANERING OG GRØNNE BYRUM (I FORLÆNGELSE AF IGANGVÆRENDE PROJEKT)

Begrønning og trafiksanering af Bodenhoffs Plads og Burmeistergade. LU's ønske med dette forslag er at stoppe den unødvendige og ofte hensynsløse trafik i gaden og at gøre gaden mere sikker at færdes i – cyklister opprioriteres. Gør gaden mere attraktiv for alle. Driftsudgifter ikke anslået. Der er ikke udarbejdet et konkret budgetnotat på dette ønske og tidsplan og tal i økonomitabellen er derfor ikke kvalificeret. (Teknik- og Miljøforvaltningen)

i 1.000 kr:	2015	2016	2017	2018	2019+	I alt
Anlæg	3300	0	0	0	0	3300
Drift	?	?	?	?	?	-

3 MODERNISERING AF KØBENHAVNS HOVEDBIBLIOTEK

For at få et renoveret og tidssvarende hovedbibliotek i København er der fokus på: Bibliotekspassagen – fra Krystalgade til Store Kannikestræde. Med etableringen af en passage gennem biblioteket trækkes byen og borgerne ind gennem huset. Åbningen mod Store Kannikestræde bliver udført som en glastilbygning. Planen omfatter derfor en renovering af varme, ventilation, gulve og lofter. (Kultur- og Fritidsforvaltningen)

i 1.000 kr.	2015	2016	2017	2018	2019+	I alt
Anlæg	13200	31800	35500	20500	0	101000
Drift	0	0	0	0	0	-

4 FLYTNING AF KØBENHAVNS MUSEUM

Forslaget om flytning af Københavns Museum er en større business-case med flere delelementer. Forslaget indebærer overordnet, at Københavns Museum flyttes til Stormgade 18-20. (Kultur- og Fritidsforvaltningen)

i 1.000 kr.	2015	2016	2017	2018	2019+	I alt
Anlæg	19664	30909	0	0	0	50573
Drift	3426	2400	2400	2400	2400	-

5 SKYBRUDSSIKRING AF STORE OG LILLE STRANDSTRÆDE

Skybrudssikring og sammenhæng med byrummene omkring Nyhavn, Sankt Annæ, Kvæsthusmolen - ny lille pladsdannelse. Medtages til budget 2015, selvom det først har budgetvirkning i 2016, da en beslutning herom på nuværende tidspunkt understøtter den videre planlægning. (Teknik- og Miljøforvaltningen)

i 1.000 kr.	2015	2016	2017	2018	2019+	I alt
Anlæg	-	15800	0	0	0	15800
Drift	0	0	600	600	600	-

6 VESTERBRO PASSAGE - ETAPE II

Væsentlig opgradering af by- og trafikrummet omkring frihedsstøtten. Brede fortove, beplantning, ophold og cykel-parkering, belysning og turistbusholdepladser. (Teknik- og Miljøforvaltningen)

i 1.000 kr.	2015	2016	2017	2018	2019+	I alt
Anlæg	2300	22050	17840	0	0	42190
Drift	0	0	100	200	200	-

7 TILTAG FOR GRØNNEGADE-KVARTERET

Trafiksikkerhed, sammenhæng og identitet; tre nye pladser, udbygget fortov, lysprojekt øget renhold, adfærdsregulerende kampagne ift. nattelivets gener. (Teknik- og Miljøforvaltningen)

i 1.000 kr.	2015	2016	2017	2018	2019+	I alt
Anlæg	3725	4000	0	0	0	7725
Drift	0	100	100	100	100	-

8 NØRRE KVARTER - BEDRE FORHOLD FOR FODGÆNGERE OG CYKLISTER I NØRREGADE

Lettere aflæselig vejprofil, indskrænkelse af kørebaner på udvalgte steder, øgning af sikkerheden for cyklister, gående og bilister. (Teknik- og Miljøforvaltningen)

i 1.000 kr:	2015	2016	2017	2018	2019+	I alt
Anlæg	2000	13800	0	0	0	15800
Drift	0	20	100	100	100	-

9 OPGRADERING AF DE INDRE SØER

Nye rekreative tiltag, forbedring af nedslidte bygningsværker, naturtiltag fra idékatalog, der skal præciseres og fremlægges for Teknik- og Miljøudvalget ultimo 2014. (Teknik- og Miljøforvaltningen)

i 1.000 kr:	2015	2016	2017	2018	2019+	I alt
Anlæg	4000	7000	9000	10000	0	30000
Drift	0	700	900	?	?	-

10 PROMENADE LANGS CHRISTIANS-BRYGGE (EN DEL AF HAVNEVISIONEN)

Forbindelse mellem Det Kgl. Bibliotek og Havnegade, bedre mulighed for bevægelse ud over vandfladen og fornemmelse af det store havnerum. Lommer til ophold. Medtages til budget 2015, selvom det først har budgetvirkning i 2016, da en beslutning herom på nuværende tidspunkt understøtter den videre planlægning. (Teknik- og Miljøforvaltningen)

i 1.000 kr:	2015	2016	2017	2018	2019+	I alt
Anlæg	0	6875	20625	0	0	27500
Drift	0	0	42	125	?	-

SAMLEDE INVESTERINGER FOR INDRE BY/CHRISTIANSHAVN

i 1.000 kr:	2015	2016	2017	2018	2019+	I alt
Anlæg	57189	132234	82965	30500	0	302888
Drift	3426	3220	4242	3525	3400	-



Ursula Bach



ØSTERBRO

Nordhavn

1 NY SKØJTEHAL PÅ ØSTERBRO (ØSTRE GASVÆRKSGRUNDEN)

Da den skøjtehal, der er midlertidigt opstillet på Østre Gasværksgrunden, skal fjernes senest den 1. august 2015, skal der bevilges penge til en permanent skøjtehal i 2014. Driftsudgifter uafklaret. (Kultur- og Fritidsforvaltningen)

i 1.000 kr.	2015	2016	2017	2018	2019+	I alt
Anlæg	10000	50000	50000	0	0	110000
Drift	?	?	?	?	?	-

2 2 FODBOLDBANE I NORDHAVN (PLACERING UAFKLARET)

En 11-mands kunstgræsbane ved den kommende skole i Nordhavn vil være til glæde for skole, den organiserede fodbold på Østerbro og lokale beboere. Anlægsudgiften på 8 mio. kr. er ekskl. køb af grund. (Kultur- og Fritidsforvaltningen)

i 1.000 kr.	2015	2016	2017	2018	2019+	I alt
Anlæg	8000	0	0	0	0	8000
Drift	0	200	200	200	200	-

3 3 KULTURHUSET NORDHAVNS- HUSET

Et nyt kulturhus med bibliotek, café, koncertsal, debat- og mødelokaler vil skabe et samlingspunkt for kultur- og fritidsaktiviteter i den nye bydel. Kulturhuset kan suppleres med dagtilbud og sundheds tilbud, der giver mulighed for synergi mellem de forskellige tilbud fra kultur, idræt og folkeoplysning. Driftsudgifter uafklaret. (Kultur- og Fritidsforvaltningen)

i 1.000 kr.	2015	2016	2017	2018	2019+	I alt
Anlæg	2000	38000	60000	50000	0	150000
Drift	?	?	?	?	?	-

4 4 MARITIMT IDRÆTSCENTER I NORDHAVN (PRIS FOR KØB AF GRUND OG ANLÆG AF ADGANGSVEJ EJ INDREGNET)

Byrumsfaciliteter ved vandet skal inspirere til en sund og aktiv livsstil. Københavns farvand og havn skal udvikles, og vandets store, rekreative potentiale og byens mange blå lommer skal udnyttes. I tråd hermed foreslås det, at der etableres et maritimt idrætscenter til glæde for de selvorganiserede brugere og det blå foreningsliv. Driftsudgifter uafklaret. (Kultur- og Fritidsforvaltningen)

i 1.000 kr.	2015	2016	2017	2018	2019+	I alt
Anlæg	2000	20000	13000	0	0	35000
Drift	?	?	?	?	?	-

5 5 HELÅRSHAVNEBAD (PLACERING UAFKLARET. HERTIL KØB AF GRUND)

Sommer- og vinterbadning i havnen er populært i København - både på egen hånd og som medlem af en forening. Et helårshavnebad i Københavns Havn vil blive en lokal, national og international attraktor i København. Medtages til budget 2015, selvom det først har budgetvirkning i 2016, da en beslutning herom på nuværende tidspunkt understøtter den videre planlægning. (Kultur- og Fritidsforvaltningen)

i 1.000 kr.	2015	2016	2017	2018	2019+	I alt
Anlæg	-	1000	19000	20000	0	40000
Drift	0	0	0	2500	2500	-

6 STIFORBINDELSE OG BELYSNING I RYVANGSKVARTERET

Der skal skabes større tryghed i Rymarks-kvarteret i form af bedre gadebelysning på en del af stierne samt større sammenhængskraft med det resterende Østerbro ved hjælp af en ny stiforbindelse til Kildevældsparken, som giver områdets beboere mulighed for at drage nytte af kulturcenter og grønne rekreative områder. Der er ikke udarbejdet et konkret budgetnotat på dette ønske og tidsplan og tal i økonomitabellen er derfor ikke kvalificeret. (Teknik- og Miljøforvaltningen)

i 1.000 kr.	2015	2016	2017	2018	2019+	I alt
Anlæg	27000	0	0	0	0	27000
Drift	65	65	65	65	65	-

7 ØSTERBROGADE SOM MILJØ PRIORITERET STRØGGGADE

For at gøre Østerbrogade til en miljøprioriteret strøggade og fremme handels- og cafélivet, skal gaden fredeliggøres og begrønnes, hvorfor der kun skal være én vejbane i hver retning og gennemfartstrafikken kanaliseres til Kalkbrænderihavsgade og Nordhavnsvej. Økonomi er ikke verificeret af Teknik- og Miljøforvaltningen og kan skaleres fra 50 til 200 mio.kr. Der er ikke udarbejdet et konkret budgetnotat på dette ønske og tidsplan og tal i økonomitabellen er derfor ikke kvalificeret. (Teknik- og Miljøforvaltningen)

i 1.000 kr:	2015	2016	2017	2018	2019+	I alt
Anlæg	12500*	112500*	0	0	0	125000
Drift	0	0	0	0	0	-

8 CARL NIELSENS ALLÉ SOM KLIMA- LØMMEPARK

Carl Nielsens Allé skal omdannes til en ny klimalømmepark, hvor forskellige klimamæssige tiltag kobles med rekreative muligheder, og skaber et tiltrængt løft med nye opholdssteder og grønne åndehuller. Der er ikke udarbejdet et konkret budgetnotat på dette ønske og tidsplan og tal i økonomitabellen er derfor ikke kvalificeret. (Teknik- og Miljøforvaltningen)

i 1.000 kr:	2015	2016	2017	2018	2019+	I alt
Anlæg	17000*	0	0	0	0	17000
Drift	350	350	350	350	350	-

9 RENOVERING AF PIER VED SVANE- MØLLESTRANDEN

Den anlagte pier ved Svanemøllestranden skal reetableres således at der fremover også er gode og sikre bedefaciliteter ved stranden. (Teknik- og Miljøforvaltningen)

i 1.000 kr:	2015	2016	2017	2018	2019+	I alt
Anlæg	6375	1000	0	0	0	7375
Drift	0	0	0	0	0	-

10 BUSLINJE 26 TIL KRYDSTOGT- TERMINALEN

For at sikre god kollektiv trafik til de mange krydstogtsrejsende og besætningsmedlemmerne på skibene, vil den nuværende betjening af krydstogtsterminalen med linje 26 blive udvidet mellem april og september. Der vil blive indsat flere afgange mellem krydstogtsterminalen og Østerport Station i weekenderne, samt på hverdage, hvor der anløber krydstogtsskibe. (Økonomiforvaltningen)

i 1.000 kr:	2015	2016	2017	2018	2019+	I alt
Anlæg	0	0	0	0	0	0
Drift	400	400	400	400	400	-

SAMLEDE INVESTERINGER FOR ØSTERBRO

i 1.000 kr:	2015	2016	2017	2018	2019+	I alt
Anlæg	84875	222500	142000	70000	0	519375
Drift	815	1015	1015	3515	3515	-



Ursula Bach



NØRREBRO

Copenhagen Science City

1 MODERNISERING AF BOTILBUDET MØLLEHUSET TIL BORGERE MED HANDICAP

Botilbuddet Møllehuset til borgere med handicap moderniseres. Botilbuddet er utids-svarende, da de 12 beboere bor på værelser uden eget bad, samtidig med at bygningen ikke er egnet til borgere med fysiske handicap. Samtidig foreslås det, at samle botilbuddet med 7 boliger fra tilbuddet Guldbergs Have, der ligger i en lille enhed for sig selv. Med projektet udvides botilbuddet Guldbergs Have til i alt 19 boliger. (Socialforvaltningen)

i 1.000 kr.	2015	2016	2017	2018	2019+	I alt
Anlæg	688	6561	0	0	0	7249
Drift	0	0	0	0	0	-

2 FORBINDELSE MELLEM SUPERKILEN OG FÆLLEDPARKEN

Rekreativ gang- og cykelsti. Forbinder parker i Mimersgadekvarteret med Fælledparken gennem Haraldsgadekvarteret og Skt. Kjelds Kvarter. Optimeret adgang til Skjolds Plads. (Teknik- og Miljøforvaltningen)

i 1.000 kr.	2015	2016	2017	2018	2019+	I alt
Anlæg	1000	9000	0	0	0	10000
Drift	0	250	500	500	500	-

3 KULTUR- OG IDRÆTSHUS PÅ YDRE NØRREBRO

Ydre Nørrebro skal styrkes som et attraktivt sted at bo, og lokale tilbud indenfor idræt og kultur skal bidrage til at styrke innovation, talent, viden og uddannelse lokalt. Derfor ønsker man at udbygge Nørrebrohallen med en multihal og desuden flytte biblioteket i Bragesgade hertil. Delvist finansieret. Driftsudgifter uafklaret. (Kultur- og Fritidsforvaltningen)

i 1.000 kr.	2015	2016	2017	2018	2019+	I alt
Anlæg	59300	0	0	0	0	59300
Drift	?	?	?	?	?	-

4 TILGÆNGELIGHED PÅ TVÆRS AF BYDELEN

Der bør etableres cykel- og gangforbindelser fra Mimers Park til både Nordvest og Aldersrokvarteret således at parken kan fungere som bindeled mellem de omkringliggende områder og samtidig invitere beboere til at bruge parken, hvilket vil mindske utrygheden i området. Delvist finansieret. Der er ikke udarbejdet et konkret budgetnotat på dette ønske og tidsplan og tal i økonomitabellen er derfor ikke kvalificeret. (Teknik- og Miljøforvaltningen)

i 1.000 kr.	2015	2016	2017	2018	2019+	I alt
Anlæg	40300	0	0	0	0	40300
Drift	750	750	750	750	750	-

5 5 FLYTNING AF NØRREBRO BIBLIOTEK TIL NØRREBROHALLEN

Nørrebrohallen og Nørrebro Bibliotek ligger på hver sin side af Bragesgade, og er organisatorisk sammenlagt under en fælles leder. En fysisk sammenlægning vil give et bredere, mere sammenhængende og mere attraktivt samlingssted for kulturen og idrætten på Nørrebro. Desuden vil det muliggøre længere åbningstider og medføre en besparelse i driften på omkring 1. mio. kr. årligt, da biblioteket har til huse i et tredjemandslejemål. Lokaludvalget arbejder også med forslag vedr. biblioteket, dog i en lidt anden form. Økonomi og periodisering kvalificeres hvis budgetnotat bestilles ved budgetforhandlingerne. (Kultur- og Fritidsforvaltningen)

i 1.000 kr.	2015	2016	2017	2018	2019+	I alt
Anlæg	3800	34200	0	0	0	38000
Drift	0	0	0	0	0	-

6 ELMEGADE - BEDRE FREMKOM- MELIGHED OG BYRUM FOR CYKLING OG GANG

Projektet fremmer og styrker det allerede eksisterende byliv i Elmegade, der forbinder Nørrebrogade med Skt. Hans Torv. (Teknik- og Miljøforvaltningen)

i 1.000 kr.	2015	2016	2017	2018	2019+	I alt
Anlæg	1000	9050	0	0	0	10050
Drift	0	50	100	100	250	-

SAMLEDE INVESTERINGER FOR NØRREBRO

i 1.000 kr.	2015	2016	2017	2018	2019+	I alt
Anlæg	106088	58811	0	0	0	164899
Drift	750	1050	1350	1350	1000	-



Per Stengade



1 STØJ- OG LUFTFORURENING I VANLØSE

Støjværn ved Roskildevej ved Damhussøen. Støjskærme eller lydskodder langs Ringvej 2. Der er ikke udarbejdet et konkret budgetnotat på dette ønske og tidsplan og tal i økonomitabellen er derfor ikke kvalificeret. (Teknik- og Miljøforvaltningen)

i 1.000 kr.	2015	2016	2017	2018	2019+	I alt
Anlæg	7500*	0	0	0	0	7500
Drift	1000	?	?	?	?	-

2 ALBERTSLUNDRUTEN (YDERLIGERE FORBEDRING)

Teknik- og Miljøforvaltningen har allerede foretaget forbedringer af Albertslundruten på bl.a. Hyltebjerg Alle, men der er mulighed for yderligere forbedringer af cykelruten. Der kan bl.a. ske forbedring af krydsning med Grøndals Parkvej (ring 2) og evt forbedringer ved Damhussøen. Der er ikke udarbejdet et konkret budgetnotat på dette ønske og tidsplan og tal i økonomitabellen er derfor ikke kvalificeret. (Teknik- og Miljøforvaltningen)

i 1.000 kr.	2015	2016	2017	2018	2019+	I alt
Anlæg	2000	0	0	0	0	2000
Drift	?	?	?	?	?	-

3 BELLAHØJMARKEN

Udvikling af Bellahøjmarken med ønske om forbedringer af beplantning, toiletbygninger, nyanlæg af løbestier, fitness redskaber mv. Desuden kombineret med forslag om LAR anlæg. Økonomien i projektet kan i høj grad skaleres afhængigt af LAR løsningerne. Teknik- og Miljøforvaltningen vurderer, at forslaget kan gennemføres i en ændret version, der også omfatter lokaludvalgets interesser, idet der dog er behov for tilretning af det konkrete forslag samt nye beregninger af, at spildevandsplanens og skybrudsplanens serviceniveauer overholdes. Der er ikke udarbejdet et konkret budgetnotat på dette ønske og tidsplan og tal i økonomitabellen er derfor ikke kvalificeret. (Teknik- og Miljøforvaltningen)

i 1.000 kr.	2015	2016	2017	2018	2019+	I alt
Anlæg	2500	22500	0	0	0	25000
Drift	?	?	?	?	?	-

SAMLEDE INVESTERINGER FOR VANLØSE

i 1.000 kr.	2015	2016	2017	2018	2019+	I alt
Anlæg	12000	22500	0	0	0	34500
Drift	1000	0	0	0	0	-





Jens Christian Elle



BRØNSHØJ-HUSUM

1 I STANDSÆTTELSE OG MODERNISERING AF BELLAHØJ FRILUFTSSCENE

Der udarbejdes et skitseforslag. Skitseforslaget skal visualisere, hvordan området kan gøres mere brugervenligt for amatører og professionelle i respekt for Friluftsscenens unikke arkitektoniske kvaliteter. Forslaget skal indeholde en mobil installation, der forbedrer lyd, lys og sceneforhold. Der er ikke udarbejdet et konkret budgetnotat på dette ønske og tidsplan og tal i økonomitabellen er derfor ikke kvalificeret. (Teknik- og Miljøforvaltningen)

i 1.000 kr.	2015	2016	2017	2018	2019+	I alt
Anlæg	7250	0	0	0	0	7250
Drift	150	150	150	150	150	-

2 UTTERSLEV MOSE

En samlet strategi for Utterslev Mose med fokus på følgende tre indsatsområder: Bedre rekreative udfoldelsesmuligheder, herunder aktiv naturformidling, nye opholdssteder og landskabskunst, forbedret vandkvalitet med en ny infrastruktur til håndtering af regnvand og øget biologisk mangfoldighed gennem skabelse af naturzoner. Der er ikke udarbejdet et konkret budgetnotat på dette ønske og tidsplan og tal i økonomitabellen er derfor ikke kvalificeret. (Teknik- og Miljøforvaltningen)

i 1.000 kr.	2015	2016	2017	2018	2019+	I alt
Anlæg	5000	0	0	0	0	5000
Drift	250	250	250	250	250	-

3 NATURCENTER MED NATURSKOLE-FUNKTION

Lokaludvalget ønsker, at EnergiCenter Voldparken skal have et naturcenter, der med formidlingsstationer på Husumvold, Utterslev Mose og Kagsmosen kan lære børn og voksne om naturen og voldens historie gennem leg og bevægelse i området. Dette budgetønske har højt prioritet hos Lokaludvalget. (Børne- og Ungdomsforvaltningen, Teknik- og Miljøforvaltningen, Kultur- og Fritidsforvaltningen)

i 1.000 kr.	2015	2016	2017	2018	2019+	I alt
Anlæg	505	5500	20000	0	0	26005
Drift	0	0	500	1000	?	-

4 LILLE TINGBJERG-HUSUM-PAKKE

Belysning i Tingbjerg-Husum, opgradering af Vestvolden, helhedsgenopretning og støj-reducerende asfalt i Tingbjerg-Husum, pladsen ved Tingbjerg Kulturhus og Satellit-klinik. (Teknik- og Miljøforvaltningen)

i 1.000 kr.	2015	2016	2017	2018	2019+	I alt
Anlæg	18876	20102	6500	0	0	45478
Drift	535	603	353	353	353	-

5 FÆRDIGGØRELSE AF HUSUMPARKEN

Opgradering af projekt med kunstgræsbane og bevægelsesområder. Parken vil fremstå som totalrenoveret og attraktiv for flere brugergrupper. Områdeløft angivet med samlede udgifter til anlæg og drift (Teknik- og Miljøforvaltningen)

i 1.000 kr.	2015	2016	2017	2018	2019+	I alt
Anlæg	3000	0	0	0	0	3000
Drift	0	40	40	40	40	-

6 LETBANEUDREDNING FRA NØRRE-BRO ST. TIL LETBANEN I RING 3 (VIA FREDERIKSSUNDSVEJ OG TINGBJERG)

Staten har afsat 6 mio. kr. til udarbejdelse af en udredning af en letbane på Frederikssundsvej. Udredningen skal bygge videre på de letbaneundersøgelser som Københavns Kommune selv har udarbejdet og som afrapporteres politisk i august / september 2014. Hvis Københavns Kommune skal deltage i udredningen, skal der afsættes midler hertil i Budget 15. (Teknik- og Miljøforvaltningen, Økonomi-forvaltningen)

i 1.000 kr.	2015	2016	2017	2018	2019+	I alt
Anlæg	6000	0	0	0	0	6000
Drift	0	0	0	0	0	-

SAMLEDE INVESTERINGER FOR BRØNSHØJ-HUSUM

i 1.000 kr.	2015	2016	2017	2018	2019+	I alt
Anlæg	40631	25602	26500	0	0	92733
Drift	935	1043	1293	1793	400	-





Ursula Bach



AMAGER ØST

I NYE RAMMER FOR OMRÅDET VED BURET

Forslag om at ændre og opgradere de fysiske rammer omkring aktivitetsområdet ved Sønderbro Skole og omdanne det til et åbent område, at skabe et lokalt samlingspunkt for de forskellige brugere, at skabe et dynamisk miljø med en masse aktiviteter, som gør hele området attraktivt og giver alle mennesker og familier i lokalområdet et sted, hvor der er trygt og hyggeligt at være. LU har ansøgning hos LOA herom. Der er ikke udarbejdet et konkret budgetnotat på dette ønske og tidsplan og tal i økonomitabellen er derfor ikke kvalificeret. (Børne- og Ungdomsforvaltningen, Teknik- og Miljøforvaltningen)

i 1.000 kr:	2015	2016	2017	2018	2019+	I alt
Anlæg	6000	0	0	0	0	6000
Drift	150	150	150	150	150	-

2 PALERMOPARK

Parken tilplantes med farverige planter og træer i varierende højder; et frodigt regnvandsbassin, en sydvendt solskråning, en aktivitetsplads og en central plads med natur-elementer og mulighed for ophold og leg. Vejarealet syd for Palermo Park inddrages til et aktivitetsstrøg med fleksibel indretning til leg og sport. Der er ikke udarbejdet et konkret budgetnotat på dette ønske og tidsplan og tal i økonomitabellen er derfor ikke kvalificeret. (Teknik- og Miljøforvaltningen)

i 1.000 kr.	2015	2016	2017	2018	2019+	I alt
Anlæg	3000	0	0	0	0	3000
Drift	48	48	48	48	48	-

3 GRØNNE LOMMER

Forslag om at skabe og forbedre grønne lommer, at skabe bedre og bredere anvendelse, at skabe helhed for at modsvare trafikale og æstetiske behov, at give skolebørn en sikker skolevej ved Wittenberggade og øvrige borgere i lokalområde et trygt og venligt område, der inviterer til ophold, samvær og byliv, og håndterer affaldsproblem. Der er ikke udarbejdet et konkret budgetnotat på dette ønske og tidsplan og tal i økonomitabellen er derfor ikke kvalificeret. (Teknik- og Miljøforvaltningen)

i 1.000 kr.	2015	2016	2017	2018	2019+	I alt
Anlæg	2325*	0	0	0	0	2325
Drift	?	?	?	?	?	-

4 BELYSNINGSPLAN

Forslag om at forbedre borgernes tryghed gennem belysningsprojekter udpeget af AØLU og borgerne, at benytte energieffektive løsninger, som LED, at fremhæve bylandskab og årstider ved belysning af de historiske krudthuse, markante bygninger eller bygningsdele og natur. (Projektets økonomi skal kvalificeres efter skalering). Der er ikke udarbejdet et konkret budgetnotat på dette ønske og tidsplan og tal i økonomitabellen er derfor ikke kvalificeret. (Teknik- og Miljøforvaltningen)

i 1.000 kr.	2015	2016	2017	2018	2019+	I alt
Anlæg	5000	0	0	0	0	5000
Drift	?	?	?	?	?	-

5 AMAGERBROGADE SOM STRØG- OG HANDELSGADE

Forslag om at bevare/genskabe en levende butiksgade med et spændende udbud af butikker med respekt for det særlige kendetegn og den særlige charme, den nuværende Amagerbrogade har. (Projektets økonomi skal kvalificeres efter skalering). Der er ikke udarbejdet et konkret budgetnotat på dette ønske og tidsplan og tal i økonomitabellen er derfor ikke kvalificeret. (Teknik- og Miljøforvaltningen)

i 1.000 kr.	2015	2016	2017	2018	2019+	I alt
Anlæg	8000	72000	0	0	0	80000
Drift	?	?	?	?	?	-

6 SKIBAKKE AMAGER (BYPARKEN AMAGER)

Budgetnotat sigter på realiseringen af den rekreative dimension af anlægget, Amager Bakke. Grundtanken i Amager Bakke projektet er, at udforme det nye energianlæg som en bakke der stilles til rådighed for offentligheden. Driftsøkonomi uafklaret. (Kultur- og Fritidsforvaltningen)

i 1.000 kr.	2015	2016	2017	2018	2019+	I alt
Anlæg	2100	6900	21300	0	0	30300
Drift	?	?	?	?	?	-


7 MUSIKTORVET, 3. ETAPE

Det foreslås, at der afsættes 23 mio. kr. P/L 2014 til ombygning af fælles indgang og fælles publikumsfaciliteter for Amager Bio og Teater Zebu. (Kultur- og Fritidsforvaltningen)

i 1.000 kr.	2015	2016	2017	2018	2019+	I alt
Anlæg	1743	5727	17430	0	0	24900
Drift	0	0	0	0	0	-

SAMLEDE INVESTERINGER FOR AMAGER ØST

i 1.000 kr.	2015	2016	2017	2018	2019+	I alt
Anlæg	28168	84627	38730	0	0	151525
Drift	198	198	198	198	198	-





AMAGER VEST

Ørestad - Urbanplanen

1 8-MANDS KUNSTGRÆSBANE ØRESTAD SYD

Der er forslag om at etablere en 8-mands kunstgræsbane ved den kommende skole i Ørestad Syd til glæde for skolen med idrætsprofil, lokale beboere og idrætslivet i Ørestad. Budgetønsket har først budgetvirkning i 2017, men beslutning skal træffes nu af hensyn til projektets realiseringsmuligheder. (Kultur- og Fritidsforvaltningen)

i 1.000 kr.	2015	2016	2017	2018	2019+	I alt
Anlæg	0	0	1000	4000	0	5000
Drift	0	0	0	100	200	-

2 URBANPLANEN ETAPE IA - REMISEPARKEN

Revitalisering af Remiseparken. Opgradering af stien gennem Remiseparken. Forbedret adgang til Remiseparken gennem 3B's færdselsarealer. Eksempelprojekt for lokal håndtering af regnvand. (Teknik- og Miljøforvaltningen)

i 1.000 kr.	2015	2016	2017	2018	2019+	I alt
Anlæg	700	3000	23300	23300	0	50000
Drift	800	254	762	762	0	-

3 URBANPLANEN ETAPE 1B - NYE ALMENE RÆKKEHUSE VED REMISEPARKEN

Nye almene rækkehuse ved Remiseparken og genhusning af institutioner. (Teknik- og Miljøforvaltningen)

i 1.000 kr.	2015	2016	2017	2018	2019+	I alt
Anlæg	4000	0	0	0	0	4000
Drift	0	0	0	0	0	-
Finansposter	14100	0	0	0	0	14100

4 METROHAVERNE

Haverne har potentiale til at blive et nyt grønt åndehul i bydelen, hvor havebrugerne kan opleve fødevarers gang fra jord til bord og de lokale forbigående kan få en pause i hverdagen. Med projektet ønsker lokaludvalget at skabe fællesskaber i bydelens offentlige rum samt tilføre byrumselementer i øjenhøjde. Driftsudgifter uafklaret. Der er ikke udarbejdet et konkret budgetnotat på dette ønske og tidsplan og tal i økonomitabellen er derfor ikke kvalificeret. (Teknik- og Miljøforvaltningen)

i 1.000 kr.	2015	2016	2017	2018	2019+	I alt
Anlæg	1750*	0	0	0	0	1750
Drift	?	?	?	?	?	-

5 HAVNEBAD ISLANDS BRYGGE - VINTERBADNING

Ideen er at få etableret et vinterbadeanlæg centralt i København, der også er åbent for offentligheden. Projektet foreligger som skitseprojekt udarbejdet af tegnestuen BIG. Anlægget tænkes etableret som en ekstern flydeponten syd for Havnebadet Islands Brygge. Vinterbadeanlægget vil indeholde rum til bl.a. omklædning, sauna, socialt ophold, toiletter og depoter. (Kultur- og Fritidsforvaltningen)

i 1.000 kr.	2015	2016	2017	2018	2019+	I alt
Anlæg	9000	19000	0	0	0	28000
Drift	0	322	643	643	643	-

6 SVØMMEHAL ØRESTAD SYD

Københavns Kommune har ni egentlige svømmehaller. Behovet for nye svømmefaciliteter i København er massivt. En simpel sammenligning viser, at hvis Københavns Kommune skal have samme antal svømmehaller pr. indbygger som i de øvrige 6-byer, skal der ske mere end en fordobling af antallet af svømmehaller. (Kultur- og Fritidsforvaltningen)

i 1.000 kr.	2015	2016	2017	2018	2019+	I alt
Anlæg	10000	40000	60000	50000	0	160000
Drift	0	0	0	0	8000	-

7 8-MANDS KUNSTGRÆSBANE ØRESTAD SYD

Beslutning af projekt er nødvendig nu af hensyn til projektets realiserbarhed. Midlerne skal først udmøntes i 2017. Grundkøb er ikke indeholdt i økonomi. (Kultur- og Fritidsforvaltningen)

i 1.000 kr.	2015	2016	2017	2018	2019+	I alt
Anlæg	0	0	1000	4000	0	5000
Drift	0	0	0	100	200	-

**8 UDFLUGTSMÅL/BLÅT STØTTE
PUNKT (EN DEL AF HAVNEVISIONEN)**

Stop for kajaksejlere og udflugtsmål fra land-siden, adgang til vandfladen og picnicfaciliteter. Tilknyttet "Havneringen" en cykelrute i Teknik- og Miljøforvaltnings-regi. Driftsudgifter uafklaret. (Teknik- og Miljøforvaltningen)

i 1.000 kr.	2015	2016	2017	2018	2019+	I alt
Anlæg	2000	6000	0	0	0	8000
Drift	?	?	?	?	?	-

**SAMLEDE INVESTERINGER FOR
BYDEL**

i 1.000 kr.	2015	2016	2017	2018	2019+	I alt
Anlæg	17450	38000	65300	91000	50000	261750
Drift	800	576	1405	1605	9043	-
Finans- poster	14100	0	0	0	0	14100

