

Bilag 2 Opgørelse af den lokale opbakning i BK0542 Petersborgvejkarreén

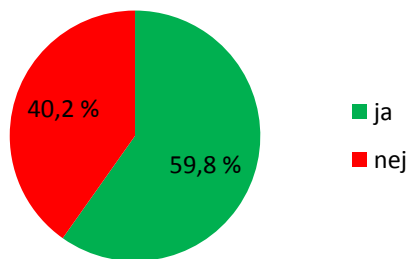
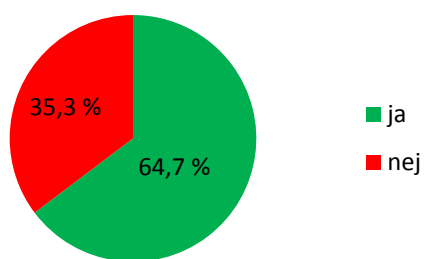
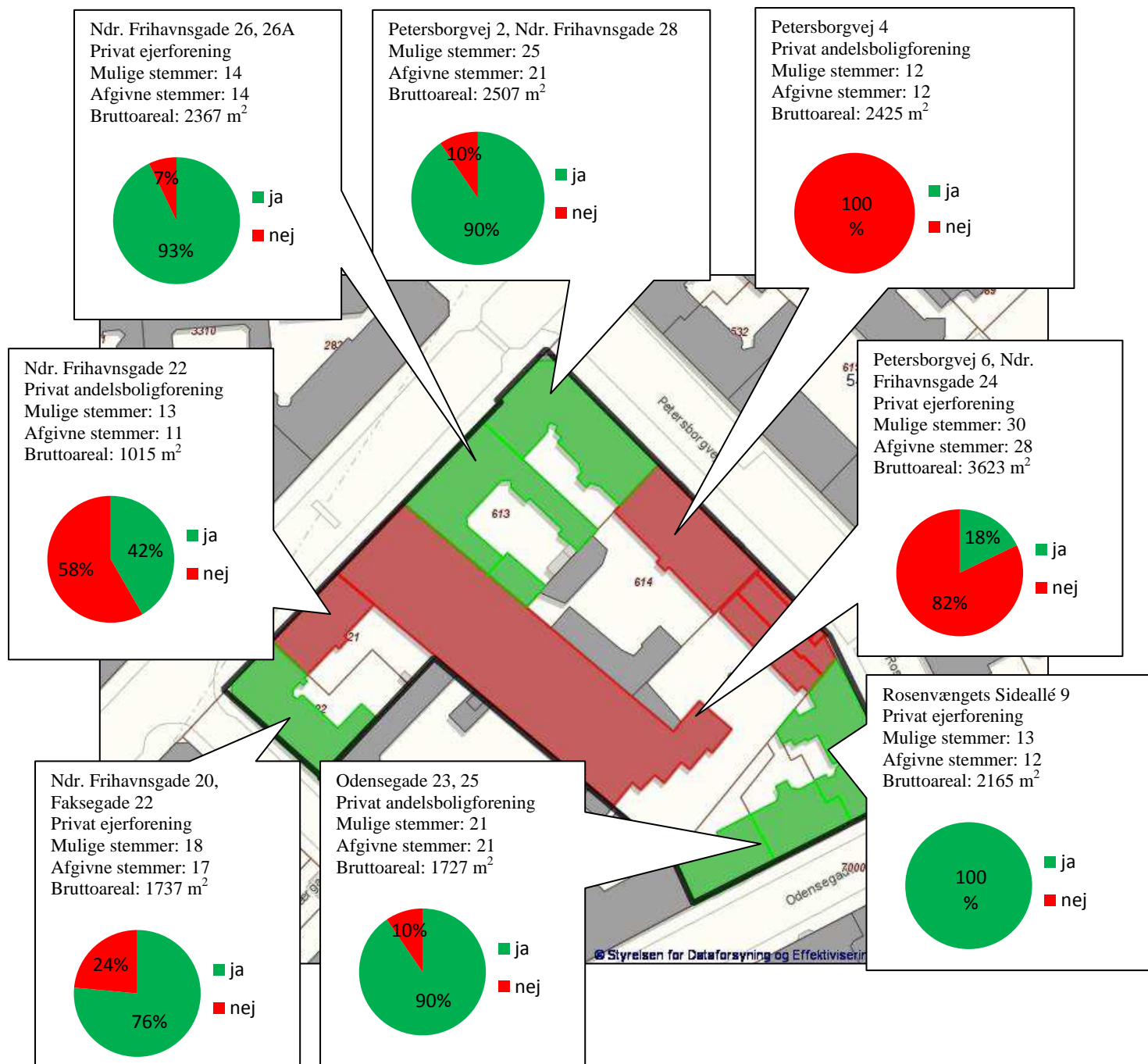
Karreén består af 3 andelsboligforeninger, 4 ejerforeninger og 1 udlejningsejendom med i alt 129 boliger og 9 erhvervslejemål.

De afgivne stemmer fordeler sig som vist i nedenstående tabel og efterfølgende kortillustration.

	Samtlige mulige stemmer	Afgivne stemmer	Stemme procent	Ja stemmer af afgivne stemmer	Nej stemmer af afgivne stemmer
Petersborgvej 2, Ndr. Frihavsgade 28	25	21	88,4 %	19	2
Ndr. Frihavsgade 26, 26A	14	14	100 %	13	1
Petersborgvej 4	12	12	100 %	0	12
Petersborgvej 6, Ndr. Frihavsgade 24	30	28	93,3 %	5	23
Rosenvængets Sideallé 9	13	12	92,3 %	12	0
Ndr. Frihavsgade 22	13	11	84,6 %	5	6
Ndr. Frihavsgade 20, Faksegade 22	18	17	94,4 %	13	4
Odensegade 23, 25	21	21	100 %	21	0
Samlet opgørelse i antal	146	136		88	48
Samlet opgørelse i procent			93,2 %	64,7 %	35,3 %

Fordeling på bruttoetageareal

	Boligforening	Bruttoetageareal	Flertal for
Petersborgvej 2, Ndr. Frihavsgade 28	Udlejnings-ejendom	2.507 m ²	ja
Ndr. Frihavsgade 26, 26A	E/F	2.367 m ²	ja
Petersborgvej 4	A/B	2.425 m ²	nej
Petersborgvej 6, Ndr. Frihavsgade 24	E/F	3.623 m ²	nej
Rosenvængets Sideallé 9	E/F	2.165 m ²	ja
Ndr. Frihavsgade 22	A/B	1.015 m ²	nej
Ndr. Frihavsgade 20, Faksegade 22	E/F	1.737 m ²	ja
Odensegade 23, 25	A/B	1.727 m ²	ja
Antal m² i alt ja		10.503 m²	
Antal m² i alt nej		7.063 m²	
Antal m² i alt neutral		-	



Figur 1 Opgørelse over afgivne stemmer

Figur 2 Fordelingen af ja- og nej-ejendommers bruttoetageareal

Forvaltningens sammenfatning

Der er ikke tilstrækkelig opbakning i karréen til at opfylde principperne for opbakning, da

- Kun 64,7 % af de afgivne stemmer er for, og at dette ikke opfylder princippet om 2/3 stemmer for.