



TM5 Byrumsmidler til skybrudsprojekt i området ved Hans Tavsens Park



Baggrund

Dette budgetnotat er udarbejdet på baggrund af nedenstående hensigtserklæring, der indgik i Budget 2018: ”Børne- og Ungdomsforvaltningen i samarbejde med Økonomiforvaltningen og Teknik- og Miljøforvaltningen udarbejder forslag til skybrudsprojekt samt udvidelse af skolekapaciteten til overførselssagen 2017-2018”.

Siden Budget 2018 har Børne- og Ungdomsforvaltningen ikke længere arbejdet med udeskole på Blågård Skole og Nørrebro Park Skole som kapacitetsforøgelse (se bilag 3 for redegørelse). Børne- og Ungdomsforvaltningen har i stedet udarbejdet et budgetnotat om en servicebevilling til udeskole på Nørrebro Park Skole til ekstra personaleresourcer, transport og eksterne læringsinstitutioner, der alene bidrager til et pædagogisk og fagligt løft af elevernes skoledag (BU4). Skybruds- og byrumprojektet kan gennemføres med eller uden vedtagelse af Børne- og Ungdomsforvaltningens notat.

Dette budgetnotat indeholder to scenarier for byrumsforbedringer i forbindelse med HOFOR's skybrudssikring af området ved Hans Tavsens Park. Tilførsel af byrumsmidler vil forbedre bylivsmulighederne og skabe mulighed for ophold, leg og aktivitet for beboerne i området.

Nedenfor beskrives den rene hydrauliske løsning for området omkring Hans Tavsens Park, som gennemføres, såfremt der ikke afsættes midler til byrumsforbedringer, som beskrevet i dette budgetnotat.

Hydraulisk løsning uden byrumsmidler

Skybrudsprojektet består af en forsinkelsesplads i Hans Tavsens Park og en skybrudsvej i Korsgade, som leder regnvand fra parken til de Indre Søer. Regnvandet renses undervejs i grønne bassiner. Skybrudsprojektet strækker sig over en kilometer fra Jagtvej til Peblinge Sø. Derudover er det nødvendigt at indhente dispensation for fredningsbestemmelserne, da Hans Tavsens Park er underlagt en funktionsfredning.

En ren hydraulisk løsning indebærer, at store dele af Hans Tavsens Park sænkes 1-1,5 meter for at kunne rumme de forventede 18.000 m³ regnvand. Gennemføres en ren

hydraulisk løsning vil brugsværdien i og omkring Hans Tavsens Park blive væsentligt forringet.

Indhold

Budgetnotat indeholder to scenarier for byrumsforbedringer i forbindelse med skybrudssikringen af området ved Hans Tavsens Park. De to scenarier adskiller sig fra hinanden ved deres geografiske placering, jf. bilag 1. I det første scenarie gennemføres det fulde projekt 'Nørrebrosjælen', der består af Hans Tavsens Park, Blågård Skoles udearealer, Hans Tavsens Gade mellem Blågård Skoles bygninger og Korsgade. I det andet scenarie gennemføres der udelukkende byrumsforbedringer i Hans Tavsens Park, Hans Tavsens Gade mellem Blågård Skolens bygninger, samt på Blågård Skoles udearealer.

For både scenarie 1 og 2 gælder det, at de skybrudstekniske forhold kan ændre sig, når projektet detailprojekteres. Der kan derfor forekomme ændringer, som kan påvirke byrummets udformning.

1. 'Nørrebrosjælen' (62,1 mio. kr.)

I scenarie 1 gennemføres det fulde skybruds- og byrumsprojekt 'Nørrebrosjælen', der består af fem delområder, som kan tilvælges enkeltvis eller samlet (se bilag 1 for kort med delområde):

- A. Hans Tavsens Park og Hans Tavsens Gade mellem Blågård Skoles bygninger (26,8 mio. kr.) – fokus på terrassering, tilgængelighed, bynatur, ophold, løft af boldbaner og bemandede legepladser i parken samt på leg, læring og sikker cykeltrafik ved Blågård Skole.
- B. Blågård Skoles udearealer (10,0 mio. kr.) – fokus på leg, bevægelse, læring og sammenhæng med Hans Tavsens Gade og Hans Tavsens Park.
- C. Hans Tavsens Gade ved Hellig Kors Kirke (9,5 mio. kr.) – fokus på trafiksikkerhed, leg, ophold og sammenhæng med kirkehaven og kirkeforplads.
- D. Korsgade og Askovgårdens Plads (8,7 mio. kr.) – fokus på trafiksikkerhed, ophold og grønt.
- E. Fem mindre byrum langs Hans Tavsens Park (7,2 mio. kr.) – fokus på bynatur, ophold og hverdagsliv.

A. Ophold og opgradering af legepladser og boldområder i Hans Tavsens Park samt leg, læring og sikker cykeltrafik i Hans Tavsens Gade mellem Blågård Skoles bygninger (26,8 mio. kr.)

I Hans Tavsens Park vil tilførsel af byrumsmidler understøtte besøgendes ophold og bevarelse af gamle træer. Parkens brugsværdi øges for en bredere målgruppe, samtidig med at skolerne i området får mulighed for at bruge parken til leg og læring som supplement til indendørs undervisning. Med byrumsmidler vil Hans Tavsens Park få en anden terrassering, der vil fungere som både et teknisk regnvandsanlæg og samtidig opfylde de lokale beboeres ønske om bedre opholdsmuligheder, flytning og opgradering af parkens eksisterende bemandede legepladser, bedre boldområder i parken og en terrænbearbejdning, der imødekommer en øget brugsværdi. Der er fokus på børneaktivitet, åbenhed og bedre tilgængelighed i terrænbearbejdningen ved de to bemandede legepladser og omkring de to skoler Blågård Skole og Nørrebro Park Skole.

Blågård Skole har bygninger på begge sider af Hans Tavsens Gade, men gaden er i dag et transitrum for cyklister, der udfordrer beboere og elevers mulighed for at bruge arealet. Med initiativet omdannes denne del af Hans Tavsens Gade til et byrum med mulighed for sikker cykeltrafik, ophold samt leg og læring for kvarterets børn og voksne. Dette areal har længe

været et af lokalområdet hovedprioriteter i forhold til at skabe byrumsforbedringer i området.

B. Sammenhæng, bevægelse, leg og læring på Blågårds Skoles udearealer (10,0 mio. kr.)

De to indre skolegårde på Blågård Skole samt arealer mellem skolens bygninger og Hans Tavsens Park vil med tilførsel af byrumsmidler blive opgraderet og integreret med Hans Tavsens Park og Hans Tavsens Gade. Arealerne åbnes op og tilføres grønne øer til leg, bevægelse og læring samt god adgang til parken. Herved styrkes skolegårdenes funktion for skolens elever samt for kvarterets beboere udenfor skoletiden. Arealerne er ikke en del af skybrudssikringen, men indgår efter et stærkt lokalt ønske i projektet 'Nørrebrosjælen'. Blandt andet har Blågård Skole længe efterspurgt en opgradering af området.

C. Hans Tavsens Gade ved Hellig Kors Kirke (9,5 mio. kr.)

Med byrumsmidler til dette område udvides byrummet mellem Blågård Skoles bygninger (med i delområde A) til også at omfatte den resterende del af Hans Tavsens Gade samt Hellig Kors Kirkes have og forplads. Ved at skabe et større byrum med leg, læring og sikker cykeltrafik i hele Hans Tavsens Gade samt mulighed for ophold i kirkehaven styrkes effekten af de fysiske tiltag, fx i forhold til øget byliv. Hellig Kors Kirkes have og forplads åbnes op og integreres i byrummet samtidig med, at der etableres en trafikikker overgang på tværs af Kapelvej mod Korsgade.

D. Trafiksikkerhed, ophold og grønt i Korsgade og på Askovgårdens Plads (8,7 mio. kr.)

Med HOFOR's skybrudssikring etableres der en skybrudsvej, som består af en ændring i vejprofilet og en rende langs fortovet til at transportere regnvand på overfladen. Vedtages scenariet, vil byrumsmidlerne give mulighed for at etablere bænke, grønne pladser, træer og anden beplantning på skybrudsvejen fra Hellig Kors Kirke til Peblinge Sø. Med scenariet vil byrummet ved Askovgårdens Plads i Korsgade øge fremkommelighed og trafiksikkerhed for cyklister og skolebørn. Herved bliver Korsgade en sikker skolevej til Blågård Skole. Det forventes, at der skal nedlægges 20 parkeringspladser i Korsgade (blå zone). Af disse forventes syv parkeringspladser at kunne reetableres andre steder i blå zone.

E. Fem mindre byrum langs Hans Tavsens Park (7,2 mio. kr.)

Langs Hans Tavsens Park vil en investering i byrumsforbedringer give mulighed for at etablere fem byrum på henholdsvis Jesper Brochmands Gade samt på fire mindre pladse-dannelser mod Struenseegade. De fem byrum indrettes som grønne hverdagsbyrum med mere bynatur, opholdsmuligheder og bedre tilgængelighed til Hans Tavsens Park.

2. Byrumsløsning i Hans Tavsens Park, Hans Tavsens Gade mellem Blågård Skoles bygninger og Blågård Skoles to skolegårde (36,7 mio. kr.)

I scenarie 2 gennemføres skybruds- og byrumsprojektet 'Nørrebrosjælen' kun i Hans Tavsens Park, i Hans Tavsens Gade mellem Blågård Skoles bygninger og på Blågård Skoles udearealer (delområde A og B) som beskrevet ovenfor. Både Korsgade og dele af Hans Tavsens Gade (delområde C og D) vil med dette scenarie blive gennemført som en ren hydraulisk løsning uden tilføjelse af byrumsmidler. De tre mindre byrum langs Hans Tavsens Gade (delområde E) er ikke omfattet af skybrudsprojektet og vil ikke blive etableret.

Overordnede målsætninger og effekter

Projektet understøtter målsætningen fra Fællesskab København om, at københavnere opholder sig 20 % mere i byens rum, og at 90 % af københavnere er enige i, at deres lokalområde er levende og varieret i 2025. Derudover indgår projektet i en

områdefornyelse og bidrager således til at løfte Københavns udsatte byområder, jf. Politik for Udsatte Byområder.

Scenarie 1 har en estimeret beskæftigelseeffekt på 74,6 årsværk, og scenarie 2 har en estimeret beskæftigelseeffekt på 43,4 årsværk.

Økonomi

Scenarie 1 har estimerede anlægsudgifter på i alt 62,1 mio. kr. i perioden 2018-2023. Der skal som en konsekvens af scenarie 1 tilføres afledte driftsudgifter på 1,5 mio. kr. i 2023 og 3,6 mio. kr. årligt fra 2024 og frem. Der er desuden et provenutab forbundet med nedlæggelse af 13 parkeringspladser i Korsgade (delområde D) på 0,1 mio. kr. årligt fra 2021 og frem. Scenarie 1 forventes ibrugtaget i august 2023.

Scenarie 2 har estimerede anlægsudgifter på i alt 36,8 mio. kr. i perioden 2018-2022. Der skal som en konsekvens af scenarie 2 tilføres afledte driftsudgifter på 2,3 mio. kr. årligt fra 2023 og frem. Scenarie 2 forventes ibrugtaget i december 2022.

Tabel 1 – Oversigt over ønskets aktiviteter på alle styringsområder

Aktiviteter i forslaget (1.000 kr. – 2018 p/l)	Styrings- område	2018	2019	2020	2021	2022	2023	2024	I alt
Scenarie 1	Anlæg	1.800	2.750	2.750	20.000	20.000	14.846		62.146
Scenarie 1: Vedligehold og afledt drift	Service						1.505	3.610	5.115
Scenarie 1: Provenutab					108	108	108	108	432
Udgifter i alt – Scenarie 1		1.800	2.750	2.750	20.108	20.108	16.459	3.718	67.693
Scenarie 2	Anlæg	1.000	2.000	2.000	19.329	12.394			36.723
Scenarie 2: Vedligehold og afledt drift	Service						2.300	2.300	4.600
Udgifter i alt – Scenarie 2		1.000	2.000	2.000	19.329	12.444	2.300	2.300	41.323

Det forventes, at der ved udførelse af nærværende projekt kan stilles krav om, at den private leverandør skal beskæftige praktikanter.

I forbindelse med behandlingen af Anlægsanalyse 2016 besluttede Teknik- og Miljøudvalget den 30. maj 2016, at Teknik- og Miljøforvaltningen skal arbejde videre med syv konkrete tiltag til reduktion af omkostninger på anlægsområdet. Dette anlægsprojekt forventes at kunne opnå effektiviseringsbesparelser gennem tiltagene 'Projektoptimering' (1 %), 'Byggeweb' (1,7 %) og 'Skalering af anlægskrav' (0,1 %). Dermed opnås en samlet effektivisering på 2,8 % af den samlede anlægssum. Denne effektivisering er indregnet i økonomitabellerne på det samlede budgetønske.

Risikovurdering

Den overordnede risikovurdering er, at anlægsprojektet er kompliceret, og der er derfor afsat 15 % af anlægsomkostningerne til uforudsete udgifter. Risiciene relateret til projektet uddybes i det følgende.

Forbehold for projektets endelige udformning

For både scenarie 1 og 2 gælder det, at de skybrudstekniske forhold kan ændre sig, når projektet detailprojekteres. Der kan derfor forekomme ændringer, som kan påvirke byrummets udformning.

Hans Tavsens Park er funktionsfredet

Da Hans Tavsens Park er underlagt en funktionsfredning, skal en fremtidig renovering godkendes af Fredningsnævnet. Denne myndighedsbehandling vil kunne forsinke projektet, hvilket der er taget højde for i tidsplanen. For at imødegå risikoen for forsinkelse er Teknik- og Miljøforvaltningen i dialog med Fredningstilsynet for at afklare Fredningsnævnets betingelser. Fredningsnævnet tager ikke stilling, før det endelige projektforslag foreligger ligesom det ikke er muligt at få en forhåndsgodkendelse af projektet. Fredningsnævnet vurderer om parkens funktions- og brugsværdi kan opretholdes, når parken indrettes til at kunne håndtere skybrud.

Arkæologiske forhold

Hans Tavsens Park er anlagt i et område, hvor der tidligere har ligget en pestkirkegård. Placeringen af parken medfører, at der er historisk interesse for området, hvorfor Teknik- og Miljøforvaltningen har indledt dialog med Københavns Bymuseum. Omkostninger til arkæologiske undersøgelser påhviler HOFOR, men er tidskrævende, hvilket der er taget højde for i tidsplanen. Derudover skal der indledes en dialog med andre høringsberettigede organisationer om projektet.

Anlæg på ikke kommunalt areal

Rensebassinet ved Korsgadehallen ligger på et areal, som er ejet af boligselskabet fsb. Der er påbegyndt dialog med fsb om betingelser, men der er endnu ikke lavet en endelig aftale om etablering af projektet. For at mindske risikoen for at projektet bliver forsinket, hvis der ikke bliver lavet en aftale, har forvaltningens rådgiver sideløbende undersøgt alternative placeringer af rensbassinet på kommunal grund.

Tilbygning på Blågård Skoles udeareal

Børne- og Ungdomsforvaltningen forventer at præsentere et ønske om kapacitetsudvidelse af Blågård Skole fra 3 til 4 spor til budget 2019, hvilket forventes at indebære en tilbygning på skolens udeareal (delområde B). Dialogen mellem Børne- og Ungdomsforvaltningen og Teknik- og Miljøforvaltningen har vist, at det med mindre tilpasninger er muligt både at realisere "Nørrebrosjælen" og opføre en eventuel tilbygning på Blågård Skoles udearealer. Opførelse af en tilbygning vil blive koordineret med anlæg af Blågård Skoles udearealer.

Bevillingstekniske oplysninger

Scenarie 1: 'Nørrebrosjælen'

Scenarie 1 har estimerede anlægsudgifter på i alt 62,1 mio. kr. i perioden 2018-2023. Der skal som en konsekvens af scenarie 1 tilføres afledte driftsudgifter på 1,5 mio. kr. i 2023 og 3,6 mio. kr. årligt fra 2024 og frem. Der er desuden et provenutab forbundet med scenariet på 0,1 mio. kr. årligt fra 2021 og frem som følge af nedlæggelsen af 13 parkeringspladser i blå zone. Scenarie 2 forventes ibrugtaget i august 2023.

Table 2 – Investment costs and derived service costs for scenario 1. 'Nørrebrosjælen'

Anlæg (1.000 kr. – 2018 p/l)	2018	2019	2020	2021	2022	2023	2024	I alt	*
<i>Anlægsudgift</i>									
- Projektering	1.800	2.750	2.750	1.500	1.500	1.282		11.582	11.582*
- Udførsel				18.500	18.500	13.564		50.564	
Anlægsudgifter i alt	1.800	2.750	2.750	20.000	20.000	14.846		62.146	11.582*
<i>Afledte serviceudgifter</i>									
- Vedligehold og afledt drift						1.505	3.610	5.115	
Afledte serviceudgifter i alt						1.505	3.610	5.115	
<i>Afledte servicemåltalseffekt</i>									
- Provenutab				108	108	108	108	432	
Afledte serviceudgifter i alt				108	108	108	108	432	

Scenario 2: Byrumsløsning i Hans Tavsens Park, Hans Tavsens Gade mellem Blågård Skoles bygninger og Blågård Skoles udearealer

Scenario 2 has estimated investment costs of a total of 36,7 mio. kr. in the period 2018-2022. There will also be a consequence of scenario 2 of adding derived operating costs of 2,3 mio. kr. annually from 2023 and onwards. Scenario 2 is expected to be implemented in December 2022.

Table 3 – Investment costs and derived service costs for scenario 2. Byrumsløsning i Hans Tavsens Park, Hans Tavsens Gade mellem Blågård Skoles bygninger og Blågård Skoles udearealer

Anlæg (1.000 kr. – 2018 p/l)	2018	2019	2020	2021	2022	2023	I alt	*
<i>Anlægsudgift</i>								
- Projektering	1.000	2.000	2.000	1.000	868		6.868	6.868*
- Udførsel				18.329	11.526		29.855	
Anlægsudgifter i alt	1.000	2.000	2.000	19.329	12.394		36.723	6.868*
<i>Afledte serviceudgifter</i>								
- Vedligehold og afledt drift						2.300	2.300	
Afledte serviceudgifter i alt						2.300	2.300	

Table 4 – Timing

Scenario 1: 'Nørrebrosjælen'

The investment project is expected to start in May 2021 and be implemented in August 2023.

Tidsangivelse	Måned og år
Anlægsbevilling forventes givet	December 2019
Anlægsprojektet forventes igangsat	Maj 2021
Forventet ibrugtagningstidspunkt	August 2023

Tabel 5 – Tidsangivelse

Scenarie 2: Byrumsløsning i Hans Tavsens Park, Hans Tavsens Gade mellem Blågård Skoles bygninger og Blågård Skoles udearealer

Anlægsprojektet forventes igangsat maj 2021 og ibrugtaget december 2022.

Tidsangivelse	Måned og år
Anlægsbevilling forventes givet	December 2019
Anlægsprojektet forventes igangsat	Maj 2021
Forventet ibrugtagningstidspunkt	December 2022

Øvrige tekniske oplysninger

Budgetnotatet har ikke været udvalgsbehandlet og kan ikke igangsættes uden yderligere udvalgsbehandling.

Bydel og adresse

Bydækkende					
Bispebjerg		Indre by	Vesterbro/Kgs. Enghave	Valby	Amager Øst
Nørrebro	X	Østerbro	Brønshøj/Husum	Vanløse	Amager Vest

Bilag

Bilag 1: Byrumsmidler til skybrudsprojekt i området ved Hans Tavsens Park

Bilag 2: Sammenhæng mellem budgetnotaterne TM5 og BU4

Henvisning

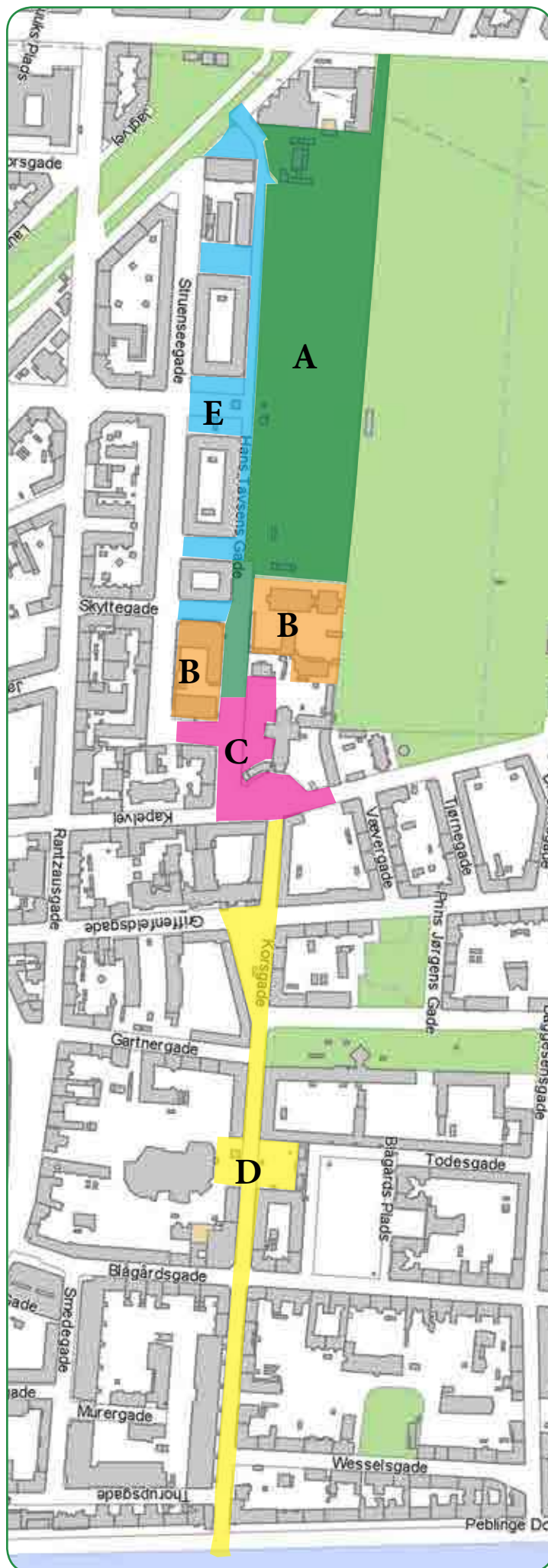
<http://www.sla.dk/dk/projects/hanstavsenspark/>

BILAG 1: Byrumsmidler til skybrudsprojekt i området ved Hans Tavsens Park

BILAG 1

Afgrænsning af projektområde i ”Nørrebro-sjælen”

- A** Hans Tavsens Park (26,8 mio. kr.)
- B** Blågårds Skoles udearealer (10,0 mio. kr.)
- C** Hans Tavsens Gade mellem Blågårds Skoles bygninger og ved Hellig Kors Kirkes have og forplads (9,5 mio. kr.)
- D** Korsgade og Askovgårdens Plads (8,7 mio. kr.)
- E** Fem mindre byrum langs Hans Tavsens Gade (7,2 mio. kr.)



HANS TAVSENS PARK/ BLÅGÅRD SKOLE

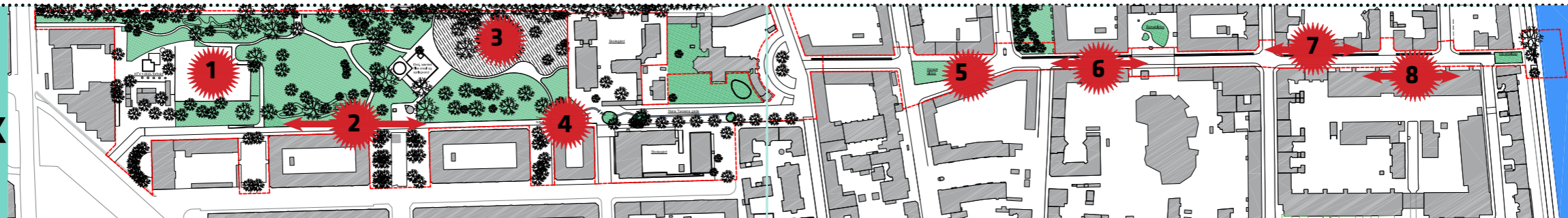
KORSGADE

1 NUVÆRENDE FORHOLD



2 REN HYDRAULISK LØSNING*

* SLA og Rambøll udarbejdede i foråret 2017 et idéoplæg til en hydraulisk løsning. Dette idéoplæg skal tages med alle forbehold, da den rene hydrauliske løsning ikke er videreudviklet eller detailprojekteret nærmere og de skybrudstekniske forhold kan ændre sig, når projektet detailprojekteres.



= OBS-punkter

1 Vand føres forbi skolen uden at boldbaner flyttes og renoveres. Slidt belægning bevares.

2 Ny barriere ved stejl og rå parkkant.

3 Legepladsen HTØ flyttes uden at inventar og bygning forbedres.

4 Ny terrænbarriere ved central adgang til park.

5 Klimasikring på Askovgårdens Plads tilpasses ikke lokale ønsker.

6 Ingen trafikløsning.

7 Vandrende uden bylivsinventar.

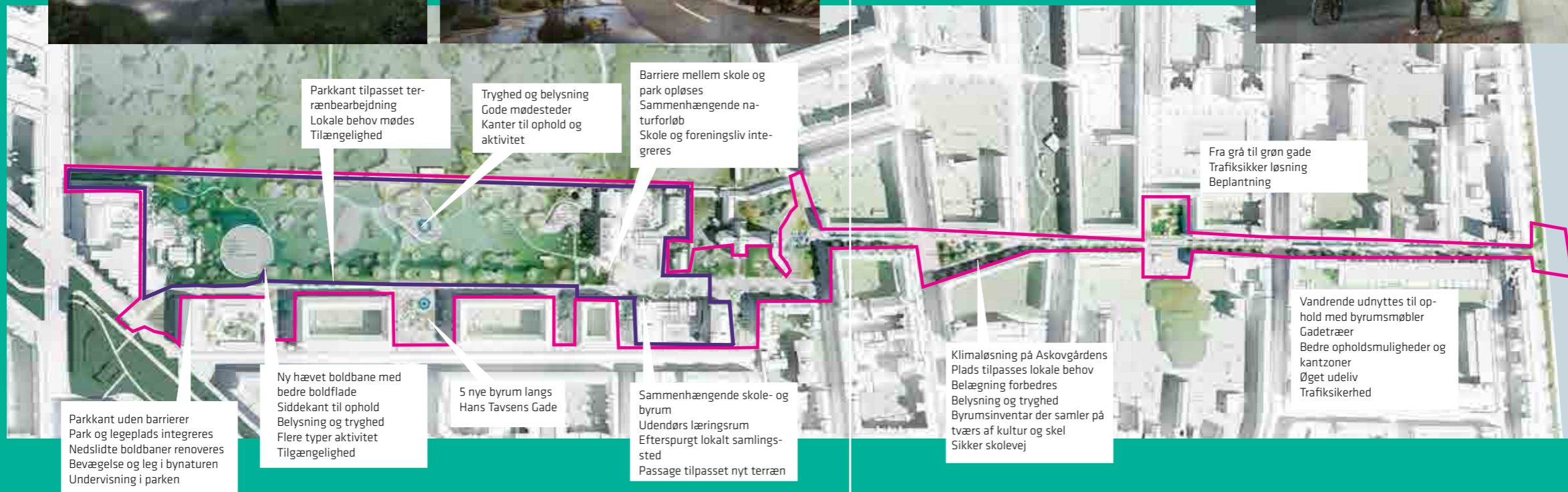
8 Ingen træer eller grønt i Korsgade.

3 NØRREBRO SJÆLEN



— SCENARIO 1

— SCENARIO 2



Parkkant tilpasset terrænbearbejdning
Lokale behov mødes
Tilgængelighed

Tryghed og belysning
Code mødesteder
Kanter til ophold og aktivitet

Barriere mellem skole og park opløses
Sammenhængende naturforløb
Skole og foreningsliv integreres

Fra grå til grøn gade
Trafiksikker løsning
Beplantning

Ny hævet boldbane med bedre boldflade
Siddekant til ophold
Belysning og tryghed
Flere typer aktivitet
Tilgængelighed

5 nye byrum langs Hans Tavsens Gade

Sammenhængende skole- og byrum
Udendørs læringsrum
Efterspurgt lokalt samlingssted
Passage tilpasset nyt terræn

Klimaløsning på Askovgårdens Plads tilpasses lokale behov
Belægning forbedres
Belysning og tryghed
Byrumsinventar der samler på tværs af kultur og skel
Sikker skolevej

Vandrende udnyttes til ophold med byrumsmøbler
Gadetræer
Bedre opholdsmuligheder og kantzoner
Øget udeliv
Trafiksikkerhed

Parkkant uden barrierer
Park og legeplads integreres
Nedslidte boldbaner renoveres
Bevægelse og leg i bynaturen
Undervisning i parken



22. februar 2018

Bilag 2 Sammenhængen mellem budgetnotaterne TM5 og BU4

I dette bilag redegøres for sammenhængen mellem budgetnotaterne TM5 og BU4 på baggrund af nedenstående hensigtserklæring fra Budget 2018:

- ”Parterne er enige om, at Børne- og Ungdomsforvaltningen i samarbejde med Økonomiforvaltningen og Teknik- og Miljøforvaltningen udarbejder forslag til skybrudsprojekt samt udvidelse af skolekapaciteten til overførselsagen 2017-2018.”

Der er udarbejdet to separate notater fordi ønsket om byrumsmidler til skybrudssikring og udvidet skolekapacitet på Nørrebro ikke længere er indbyrdes afhængige.

Teknik- og Miljøforvaltningen redegør i TM5 for skybrudsprojektet i Hans Tavsens Park og mulige scenarier til byrumsfinansiering. Børne- og Ungdomsforvaltningen redegør i BU4 for en servicebevilling til udeskole for en af parkens tilstødende skoler Nørrebro Park Skole. Børne- og Ungdomsforvaltningen arbejder ikke længere med udeskole som kapacitet, jf. nedenstående. Gives der midler til både byrumsfinansiering og udeskole på Nørrebro Park Skole, vil der være mulighed for at indrette og anvende Hans Tavsens Park med fokus på læring i bl.a. fysiske læringsmiljøer.

TM5 Byrumsmidler til skybrudsprojekt i område ved Hans Tavsens Park

Teknik- og Miljøforvaltningen fremlægger to scenarier for etablering af byrum i forbindelse med skybrudsprojektet. De to scenarier adskiller sig fra hinanden ved, at scenarie 1 indeholder hele det oprindelige konkurrenceområde og oprindelige projekt NØRREBROSJÆLEN, mens scenarie 2 udelukkende indeholder byrumsforbedringer i Hans Tavsens Park og skolens nærområder. Ønskes hele konkurrencens anlægsprojekt gennemført, skal der bevilliges 62,1 mio. kr. Teknik- og Miljøforvaltningens to anlægsscenarier kan gennemføres med eller uden Børne- og Ungdomsforvaltningens budgetnotat.

Børne- og Ungdomsforvaltningen bakker op om byrumsprojektet med henvisning til at skolens og elevernes behov i høj grad er integreret i byrumsløsningerne og det vil give et tiltrængt kvalitetsløft til skolens nærområder og læringsmiljø.

Områdefornyelsen Nørrebro

Blågårds Plads 5, 2. sal
Postboks 339
2200 København N

EAN nummer
5798009809452

BU4 Udeskole på Nørrebro Park Skole

Børne- og Ungdomsforvaltningen og Teknik- og Miljøforvaltningen havde før budgetforhandlingerne om Budget 18, udarbejdet et projekt, hvor der samtidig med skybrudssikring i Hans Tavsens Park og Korsgade indrettes fysiske læringsmiljøer til brug for udeskole, til brug for Nørrebro Park skole. Den oprindelige tanke var, at dette skulle løse 0,5 skolespor samlet for både Blågård Skole og Nørrebro Park Skole og samtidig være en mulighed for at teste en løsning på skolernes kapacitetsudfordringer, som fordrer en anden pædagogisk praksis, der supplerer den ordinære undervisning.

Det er imidlertid fremsat følgende protokolbemærkning af BR (12/10 2017): *”Partierne mener, at udeskoler kan være et godt pædagogisk tiltag og vil derfor ikke afvise, at København af pædagogiske hensyn har udeskoler som en del af sin skolekapacitet, men partierne mener ikke, at udeskoler skal anvendes af kapacitetsmæssige hensyn.”*

På den baggrund fremsætter Børne- og Ungdomsforvaltningen ikke et need to ønske om at anvende udeskole i Hans Tavsens Park med henblik på at løse 0,5 skolespor for Nørrebro Park Skole og Blågård Skole.

Der fremsættes et ønske om en varig servicebevilling på 1,2 mio. kr. årligt til Udeskole på Nørrebro Park Skole, der dækker ekstra personaleressourcer, transportomkostninger og midler til brug af eksterne læringsmiljøer.