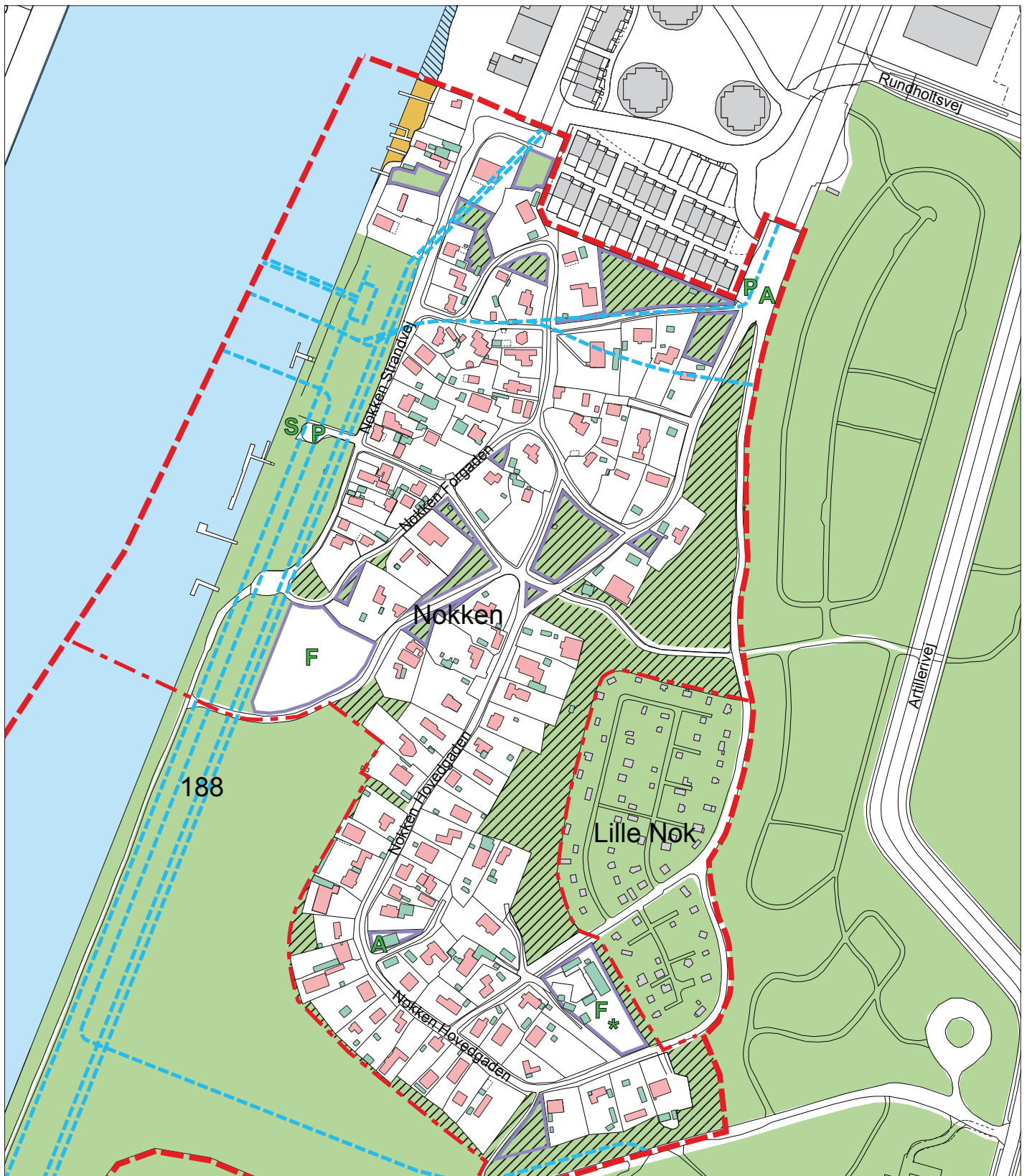

















Bilag 8



- | | | | | | |
|--|--|---|----------------------------------|---|---------------------------------------|
|  | Lokalplanområde |  | Mulighed for fælleshuse |  | Kolonihavehuse |
|  | Grænse mellem underområder |  | Affald |  | Skure på Nokken |
|  | Ledningsanlæg |  | Parkering |  | Grønne arealer med krat mv. på Nokken |
|  | Vandareal, der kan opfyldes |  | Standplads for optagning af både |  | Grønne arealer |
|  | Vandareal, der kan opfyldes i.h.t. lokalplan nr. 410 |  | Mulighed for yderligere lodder | | |
|  | Fælleslodder | | | | |