

Bilag 2 – Henvendelser modtaget i høringsperioden - Nokken

Nr.	Navn	Adresse	Postby	Henvendelsesdato
1	Kirsten Stigsgaard	Guldbergsgade 24, 4 th	2200 København N	7. februar 2014
2	Att.: Birger Pedersen. Islandsbrygge Lokalråd	Leifsgade 7, st.	2300 København S	10. februar 2014
3	Københavns Museum	Vesterbrogade 59	1620 København V	24. februar 2014
4	Ole Djervig	Havneholmen 82	1561 København V	2. marts 2014
5	Att.: Niels Chr. Brix Energinet.dk	Pederstrupvej 76	2750 Ballerup	5. marts 2014
6	Att.: Henrik Norrild Grundejerforeningen Artillerivej Syd	Østmarken 3B	2860 Søborg	10. marts 2014
7	Marianne Christensen	J.C. Christensens Gade 5 st.mf.	2300 København S	16. marts 2014
8	Hanne Vættrup	Marielystvej 1, 4.th	2000 Frederiksberg	16. marts 2014
9	Jørgen Husbond	Poppelgade 6, 4.th	2200 København N	17. marts 2014
10	Kim Holmquist	Nokken Strandvej 13	2300 København S	18. marts 2014
11	Erik Petersen	Leifsgade 17, st.	2300 København S	19. marts 2014
12	Peter Sommerlund	Eriksgade nr. 11	1708 København V	20. marts 2014
13	Ro- og Kajaklubberne BKC, ARK og SAS	Rundtholtsvej	2300 København S	24. marts 2014
14	Jørgen Rasmussen	Egilsgade 59, st.	2300 København S	22. marts 2014
15	Linda Hertzum	Søvang Allé	2770 Kastrup	25. marts 2014
16	H. Carlsen	Artillerivej 100B, 4.tv	2300 København S	26.marts 2014
17	Helen Majew	Snorresgade 7	2300 København S	26. marts 2014
18	Jon Kaldan	Drejøgade 26E, lejl 002	2100 København Ø	27.marts 2014
19	Allan Mylius Thomsen	Teglgårdsstræde 13	1452 København K	27. marts 2014
20	Jens Eggert Jørgensen	Egilsgade 32, 4.th.	2300 København S	27. marts 2014
21+23	Helle Gh og Kim Holmqvist	Under Elmene 7, 5.tv	2300 København S	27. marts 2014

Bilag 2 – Henvendelser modtaget i høringsperioden - Nokken

22	Steen Bastian Brink	Olufsvej 40	2100 København Ø	27. marts 2014
23	Helle Gh og Kim Holmqvist	Under Elmene	2300 København S	27. marts 2014
24	Hans Vognsen	Tonne Kjærvej 65	7000 Fredericia	28. marts 2014
25	Lena Gemzøe	Nørre Farimagsgade 33	1364 København	30. marts 2014
26	Hofor, att.: Nis Fink	Ørestads Boulevard 35	2300 København S	31. marts 2014
27	Linda Kjær Petersen & Søren Kjær Nielsen	Rundholtsvej 55	2300 København S	1. april 2014
28	Helle Aastradsen	Artillerivej 154 Z	2300 København S	1. april 2014
29	Helle Aastradsen	Artillerivej 154 Z	2300 København S	1. april 2014
30	Amager Vest Lokaludvalg	Sundholmvej 8	2300 København S	1. april 2014
31	Benny Jørgensen	Messinavej 22.04.004	2300 København S	2. april 2014
32	Sigurd Damgaard	Andreas Bjørns gade 3 stuen	1428	2. april 2014
33	Susanne McIntyre	Artillerivej 178	2300 København S	2. april 2014
34	Maria Gauguin	Langebrogade 17, 3. 1411 K	1411 København	2. april 2014
35	Mira Vidovic	Blegdamsvej 82, 5	2100 København Ø	2. april 2014
36	Lisbeth Christiansen	Korsgade 13, 3. th.	2200 København N	2. april 2014
37	Karin P. Pryn	Nyelandsvej 52 4. th.	2000 Frederiksberg	2. april 2014
38	Jesper Hovby Gotved	Havnefronten	1620 København V	2. april 2014
39	Ingrid Tramm	Frydendalsvej 33, 2.tv.	1809 Frederiksberg	2. april 2014
40	Ole Djervig	NEFA på Nokken	2300 København	2. april 2014
41	Michael Jack Truelsen	Frederiksborgvej 8	2400 NV København	2. april 2014
42	Anne O'Neill	Sofiegade 23	1418 København K	3. april 2014
43	Rikke Volf	Humblebækgade 28, 3. tv.	2200 København N	3. april 2014
44	Jesper Gantzel	Rundholtsvej 57	2300 København S	3. april 2014

Bilag 2 – Henvendelser modtaget i høringsperioden - Nokken

45	Bjarke la Cour	Hollænderdybet 34, 5.tv.	2300 København S	3. april 2014
46	Sidsel Hansen	Blegdamsvej 82, 5	2100 København Ø	3. april 2014
47	Johnny Jensen og Mette Lindqvist	Vermlandsgade 10, st. th.	2300 København S	3. april 2014
48	Jens Danielsen	Absalonsgade	1658 København	3. april 2014
49	Karin k. Iwersen, Linda Kjær Petersen, Rico Gade	Rundholtsvej 47, 55, 85	2300 København S	3. april 2014
50	Per Johansen	Åboulevard 50, 2. th.	2200 København N	3. april 2014
51	Bestyrelsen HF Nokken	Bjerregårdsvej 2, 1	2500 Valby	3.april 2014
52	Flemming Andersen	Teglværksgade 5	2100 København Ø	3. april 2014
53	Per Falk Hansen	Forgaden 2	2300 København S	3. april 2014
54	Kim Brok	Harald Kiddes Vej 5	2500 Valby	4. april 2014
55	Peter Johansen	Dronningensgade 75	1420 København K	4. april 2014
56	Inge Andersen	Teglværksgade 5	2100 København Ø	4. april 2014
57	Linda Kjær Petersen & Søren Kjær Nielsen	Rundholtsvej 55	2300 København S	4. april 2014
58	Harald Viuff	Ved Slusen 34Z	2300 København S	4. april 2014
59	Sanne Prehn	Sdr. Boulevard 30	1720 København	4. april 2014
60	Helle Gh og Kim Holmqvist	Under Elmene 7,5	2300 København S	4 april 2014
61	Helle Gjerby	Under Elmene 7,5	2300 København S	4 april 2014
62	Hartmut Stockter	Skibbroen 10	2450 København SV	4. april 2014
63	Grundejerforeningen Havnevigen I	Rundholtsvej 15-85 (ulige nr.)	2300 København S	4. april 2014
64	Rolf Kuchling	Skibbroen 12	2300 København S	4. april 2014
65	Birger Pedersen	Egilsgade 55 + Nokken Hovedgaden 1B	2300 København S	4. april 2014
66	Rikke Stieg	Hf. Kalvebod 80	2450 København SV	4. april 2014
67	Alexander Schnohr & Pernille Jeppesen	Rundholtsvej	2300 København S	4. april 2014

Bilag 2 – Henvendelser modtaget i høringsperioden - Nokken

68	Grundejerforeningen Havnevigen I	Rundholtsvej 15-85 (ulige nr.)	2300 København S	4. april 2014
69	Gert Stage	J.C. Christensens gade 2 C	2300 København S	4. april 2014
70	Albertes Besætning	Egilgade 2 1. tv	2300 København S	4. april 2014
71	Albertes Besætning	Egilgade 2 1. tv	2300 København S	4. april 2014
72	Jacob Thode	Mosegård Park 66	3500 Værløse	4. april 2014
73	Janne Byrnak	Mosegård Park 66	3500 Værløse	4. april 2014
74	Ilse Phillipsen	Syløvs Allé 4. 1.sal lej 3	2000 Frederiksberg	4. april 2014
75	Jørgen Rasmussen	Nokken Strandvej + Egilsgade 59	2300 København S	4. april 2014
76	Kim Holmqvist	Nokken Strandvej 13	2300 København S	4. april 2014
77	Susan Høgholt	Nokken Strandvej 7	2300 København S	4. april 2014
78	Erik Petersen	Leifsgade 17, st.	2300 København S	25. marts 2014

Vibeke Cedervall

Fra: TMFKP BU CBP Byplanlægning
Sendt: 7. februar 2014 14:16
Til: Søs Lynard; Vibeke Cedervall
Emne: VS: Høringssvar: "Nokken" (2014-0027625). Afsender: Kirsten Stigsgaard-Larsen
Vedhæftede filer: _MG_5212.jpg

Med venlig hilsen

Helle Hinsch

Sekretær
Byplan Nord

KØBENHAVNS KOMMUNE
Teknik- og Miljøforvaltningen
Byens Udvikling

Njalsgade 13
Postboks 447
2300 København S

Telefon +45 3366 1293
Fax +45 3366 7020
Email helhin@tmf.kk.dk
EAN 5798009482044

Fra: noreply@blivhoert.kk.dk [mailto:noreply@blivhoert.kk.dk]
Sendt: 7. februar 2014 11:19
Til: TMFKP BU CBP Byplanlægning
Emne: Høringssvar: "Nokken" (2014-0027625). Afsender: Kirsten Stigsgaard-Larsen

Tak for dit høringssvar i forbindelse med "Nokken"

Du vil ikke få et direkte svar på dit høringssvar. Efter høringsperiodens udløb vil forvaltningen samle alle de indkomne høringssvar og indarbejde dem i den politiske behandling. Hvis du ønsker at vide mere om processen kan du læse mere på Om høeringsprocessen på hjemmesiden. Hvidbog og endelig vedtagelse af planen vil fremgå af denne hjemmeside.

Dit høringssvar er modtaget med følgende oplysninger:

Sagsnummer: 2014-0027625
Svar id: 6231
Navn: Kirsten Stigsgaard-Larsen
Postnr/by: 2200 KBH N
Organisation:
Adresse: Guldbergsgade 24 4.tv
Email: kst@tmf.kk.dk
Øvrige Kontaktoplysninger:

Høringssvar:

Selvfølgelig skal Nokken gøres lovlig, og allerhelst skal hele kolonihaveforeningen også fredes, så der ALDRIG bygges på den strækning. Det er den ENESTE del af Bryggen, der har bare et anstrøg af natur og oprindelighed-læs kreativitet, skønhed, æstetik, lokalmiljø etc over sig, og vi HAR BRUG FOR SÅDANNE OASER. IKKE MERE STÅL, GLAS OG BETON PÅ BRYGGEN I DET ER NOK, OG DET HAR DET VÆRET ALT FOR LÆNGE. STOP BYGGERIET I BYENS ÅNDEHULLER, OG LAD NOKKEN VÆRE NOKKEN FOR EVIGT ! En bøn fra en Københavner, der jævnlige tager til Berlin, for at opleve at kreative oaser får lov at leve. Det kunne vi lære meget af her i København, hvor steder som Papa Hotel, Stranden bag fisketorvet, husbådehavnen bag fisketorvet etc etc alle har måtte lade livet, til fordel for kønsløs og sjælsløs bebyggelse. Det handler ikke kun om penge. Det handler også om de mennesker der bor her. Og ingen har glæde af at gå/cykle/løbe tur i betonhelvede, hvor det eneste liv er pottedplanterne i

folks vindueskarme eller altaner, som det er tilfældet på resten af Islands Brygge. SÅ JA TAK TIL NOKKEN, LIGE SOM DEN ER ! Se foto.... Ja, tak, mer af den slags åndehuller med plads til kreativitet og vildtskydende æbletræer, frønnede fiskerbåde og kig til solnedgang ! Tak

Vedhæftede filer:

_MG_5212.jpg

Høringssvaret kan ses på nettet på følgende adresse:

<http://blivhoert.kk.dk/node/6231>

Har du spørgsmål til høringssvaret - eller tekniske problemer kan du kontakte forvaltningen på:

Byens Udvikling, Peter Høiriis Nielsen, 33 66 13 60

Det er muligt at klage over retlige spørgsmål i forbindelse med en afgørelse Borgerrepræsentationen har truffet jf. planloven. Klagen sendes til kommunen, som sender den videre til Naturklagenævnet. Læs mere om klagemuligheder på www.blivhoert.kk.dk



Til Center for Byudvikling/
Borgerrepræsentationen

10. februar 2014 – lokalplanforslag 2013-0180288

*Vedr.: Indsigelse i forbindelse med lokalplanforslag for Nokken/planlagt gangsti
i vandet foran Nokken*

Islands Brygges Lokalråd skal hermed udtrykke sin store tilfredshed med den fornuftige beslutning, at undlade krav om en supercykelsti på roklubområdet, men nøjes med en gangsti på området, samt bibeholde den eksisterende velfungerende forbindelse til Sjællandsbroen via Nokken Strandvej og stien ud mod Sjællandsbroen.

Lokalrådet håber, at Borgerrepræsentationen træffer en lige så fornuftig beslutning om at undlade krav om gangsti foran de sidste seks lodder på Nokken ned til vandet.

Der er i forvejen direkte forbindelse til vandet foran Nokken. Bl.a. benyttes især strandengen foran Nokken, bådebroerne samt den tomme lod mellem de ovennævnte lodder særdeles flittigt af offentligheden. Fredeligt og grønt med store træer og direkte adgang til vandet. Her er der bådebro, tømmerflåde samt af Nokken opstillede to Københavnerbænke, ligesom der grilles flittigt af gæster udefra. Med den smukke udsigt over Sydhavnen på første parket.

En påtvunget gangsti anlagt i vandkanten foran de sidste lodder på Nokken, der har eksisteret i hhv. ca. 60 - 70 år langs vandet. Et stykke kulturhistorie i den snart sidste grønne oase langs Københavns Havn. Dette enestående grøn-blå miljø bør bevares.

En gangsti, der vil opfordre til hærværk og indbrud samt racerkørsel med cykler, knallerter og scootere. Denne trafik eksisterer desværre i dag ad den eksisterende forbindelse, men er her i nogen grad til at håndtere. I modsætning til en meget mere 'skjult' gangsti uden opsyn foran lodderne. Som en klog kommunal embedsmand har indrømmet: hvem skulle kunne håndtere et forbud?

Det virker ikke rimeligt, hvis man insisterer på et nyere vedtaget princip om offentlig adgang langs vandet i hele Københavns Havn. Med en gangsti med nyanlæg i en bredde af minimum 3 meter i vandkanten foran lodderne og Nøkkens strandeng. Mellem landjorden og Nøkkens fire bådebroer, ikke hensigtsmæssigt.

Urimeligt, set i forhold til genboerne: de nye bebyggelser i Havneholmen, Sluseholmen, Man Diesel, samt de kommende 'Strandhusene' ved Havnevigen. Her er der ikke adgang langs vandet for offentligheden.

Med venlig hilsen

Pva Islands Brygges Lokalråd

Birger Pedersen, fm.
Islands Brygges Lokalråd,
Leifsgade 7, st, 2300 Kbh. S

Vibeke Cedervall

Fra: TMFKP BU CBP Byplanlægning
Sendt: 25. februar 2014 13:06
Til: Vibeke Cedervall
Emne: VS: Offentlig høring lokalplanforslag Nokken
Vedhæftede filer: Svar Københavns Museum Offentlig høring lokalplanforslag Nokken.doc

AppServerName: KKEDOC4
ArchiveStatusCode: 3
DocumentID: 2014-0027625-4
DocumentIsArchived: -1

Med venlig hilsen

Helle Hinsch
Sekretær
Byplan Nord

KØBENHAVNS KOMMUNE
Teknik- og Miljøforvaltningen
Byens Udvikling

Njalsgade 13
Postboks 447
2300 København S

Direkte 3366 1293
Fax 3366 7020
Email helhin@tmf.kk.dk
EAN 5798009482044



Fra: Niels Grumløse
Sendt: 24. februar 2014 14:46
Til: TMFKP BU CBP Byplanlægning
Cc: Inger Wiene
Emne: Offentlig høring lokalplanforslag Nokken

Til rette vedkommende

Hermed fremsendes Københavns Museums kommentarer til den offentlige høring vedr. lokalplanforslag Nokken (se vedhæftning).

Niels Grumløse
Museumsinspektør, arkæolog

Tlf.: 26 88 07 73



KØBENHAVNS
MUSEUM
MUSEUM OF
COPENHAGEN



Københavns Kommune
 Teknik- og Miljøforvaltningen
 Center for Bydesign
 Postboks 447
 1505 København V

København d. 24/02-2014.

Vedr. offentlig høring i forbindelse med lokalplanforslag Nokken.

Københavns Museum har modtaget materiale vedrørende ovennævnte høring og har foretaget en gennemgang af sagen.

Københavns Museum har ingen kommentarer til ovenstående.

Med venlig hilsen

Inger Wiene
 Museumsinspektør
 Københavns Museum
iwiene@kff.kk.dk
 3328 4205

Niels Grumløse
 Museumsinspektør
 Københavns Museum
nielsg@kff.kk.dk
 2688 0773

Vibeke Cedervall

Fra: TMFKP BU CBP Byplanlægning
Sendt: 3. marts 2014 16:00
Til: Vibeke Cedervall
Emne: VS: Høringssvar: "Nokken" (2014-0027625). Afsender: Ole Djervig

Med venlig hilsen

Helle Hinsch
Sekretær
Byplan Nord

KØBENHAVNS KOMMUNE
Teknik- og Miljøforvaltningen
Byens Udvikling

Njalsgade 13
Postboks 348
2300 København S

Direkte 3366 1293
Fax 3366 7020
Email helhin@tmf.kk.dk
EAN 5798009482044



Fra: noreply@blivhoert.kk.dk [mailto:noreply@blivhoert.kk.dk]
Sendt: 2. marts 2014 17:30
Til: TMFKP BU CBP Byplanlægning
Emne: Høringssvar: "Nokken" (2014-0027625). Afsender: Ole Djervig

Tak for dit høringssvar i forbindelse med "Nokken"

Du vil ikke få et direkte svar på dit høringssvar. Efter høringssvarens udløb vil forvaltningen samle alle de indkomne høringssvar og indarbejde dem i den politiske behandling. Hvis du ønsker at vide mere om processen kan du læse mere på Om høeringsprocessen på hjemmesiden. Hvidbog og endelig vedtagelse af planen vil fremgå af denne hjemmeside.

Dit høringssvar er modtaget med følgende oplysninger:

Sagsnummer: 2014-0027625
Svar id: 6256
Navn: Ole Djervig
Postnr/by: 1561 København V
Organisation:
Adresse: Havneholmen 82
Email:
Øvrige Kontaktoplysninger:

Høringssvar:

Til Center for Byudvikling / Borgerrepræsentationen

Vedr.: forslaget til lokalplanen for Nokken

Det vil glæde mange hvis den planlagte gangsti langs vandet kan undlades mellem Strandengen og Børnehaven, dels er der på denne strækning et slæbested hvor mindre både sættes i,

og tages op af vandet, dette slæbested benyttes flittigt af rigtig mange københavnere som lævrigt ikke har nogen tilknytning til Nokken, det er mig bekendt det eneste sted i havnen hvor man gratis kan benytte et slæbested og sætte en båd i vandet ved at køre en bådstrailer i vandet.

Mange lodhavere på Nokken har haft indbrud i deres huse og jeg kan forudse at de 6 lodder på samme strækning vil blive udsat for endnu mere indbrud og tyveri hvis der også bliver adgang til disse 6 lodder fra vandsiden (gangstien), ingen af Nøkkens øvrige beboere vil kunne se om uvedkommende trænger ind på disse lodder fra vandsiden.

Jeg håber at gangstien kan undlades på denne korte strækning.

Med venlig hilsen,
Ole Djervig
Havneholmen 82
1561 Kbh. V

Vedhæftede filer:

Der er ingen vedhæftede filer

Høringssvaret kan ses på nettet på følgende adresse:

<http://blivhoert.kk.dk/node/6256>

Har du spørgsmål til høringssvaret - eller tekniske problemer kan du kontakte forvaltningen på:

Byens Udvikling, Peter Høiriis Nielsen, 33 66 13 60

Det er muligt at klage over retlige spørgsmål i forbindelse med en afgørelse Borgerrepræsentationen har truffet jf. planloven. Klagen sendes til kommunen, som sender den videre til Naturklagenævnet. Læs mere om klagemuligheder på www.blivhoert.kk.dk

Vibeke Cedervall

Fra: TMFKP BU CBP Byplanlægning
Sendt: 5. marts 2014 15:30
Til: Vibeke Cedervall
Emne: VS, Lokalplanforslag NOKKEM, bydelen Amager Vest - kommentarer fra Energinet.dk (GAS)
Vedhæftede filer: Lokalplanforslag NOKKEN, Amager Vest, Energinet.dk kommentarer.pdf

Med venlig hilsen

Helle Hinsch

Sekretær
 Byplan Nord

KØBENHAVNS KOMMUNE
 Teknik- og Miljøforvaltningen
 Byens Udvikling

Njalsgade 13
 Postboks 348
 2300 København S

Direkte: 3366 1293
 Fax: 3366 7020
 E-mail: helline@tmf.kk.dk
 FAN: 5790009482044



SHARING
 COPENHAGEN 2014
 BE PART OF THE SOLUTION

Fra: Niels Chr. Brix [<mailto:ncb@tmf.kk.dk>]
Sendt: 5. marts 2014 15:06
Til: TMFKP BU CBP Byplanlægning
Emne: Lokalplanforslag NOKKEM, bydelen Amager Vest - kommentarer fra Energinet.dk (GAS)

Til Københavns Kommune, center for byplanlægning

Vedhæftet fremsendes bemærkninger/kommentarer til lokalplanforslag Nokken

Med venlig hilsen

Niels Chr. Brix

Procesteknik og Måling
 Tlf. : +45 44873378
 Mobil: +45 23338787
 Mail: .

ENERGINET/DK

Pederstrupvej 76
 2750 Ballerup
 Tlf.: 76 10 22 44
 Fax: 76 24 51 80
www.energinet.dk

5



Københavns Kommune
Teknik og Miljøforvaltningen
Center for Byplanlægning
Postboks 447
1505 København V.

Tonne Kjærvej 65
7000 Fredericia
Tel. +45 70 10 22 44
FAX +45 76 24 51 80

info@energinet.dk
www.energinet.dk
cvr-nr. 28 98 06 71

Forslag til lokalplan NOKKEN, Amager Vest

5. marts 2014
NCB/NCB

Energinet.dk, Gasdivisionen har modtaget information via plansystem om, at Borgerrepræsentationen har vedtaget forslag til lokalplan Nokken, beliggende ved Nokken Strandvej i Bydelen Amager Vest – forslaget er i høring fra den 7. februar 2014 til den 04. april 2014.

I forslaget er der på side 7 beskrevet:

Ledningsforhold

Foruden de under miljøforhold nævnte ledninger findes der en række andre ledningsanlæg, der skal respekteres og om fornødent sikres ved deklaration. Det drejer sig om en dobbelt kloaktrykledning, der ligger langs havnen i en afstand herfra på 35-40 m og videre på skrå til Rundholtsvej, og om en højspændingsledning, der forløber under havneløbet gennem parkområdet ved havnen og videre i og langs stien mellem Nokken Strandvej og Nokken Hovedgade. Den første berører 3 lodder, og den anden berører lodderne langs stien. Desuden ligger der i området en gasledning mellem en regulatorstation ved Lossepladsvej og H.C. Ørstedværket. Denne ledning, der forventes udskiftet med en ny i forbindelse med udviklingen af Enghave Brygge på den modsatte side af havnen, berører fredede arealer og Nokkens parkområde ved havnen. Endelig ligger der fjernvarmeledninger langs havnen i en afstand herfra på 15-20 m. De berører også de fredede arealer og Nokkens parkområde.

Kommentar:

Teksten markeret med gul vedrører den gastransmissionsledning der er placeret i området og som er ejet af Energinet.dk. Gasledningen er sikret ved en tinglyst servitut.

Det omtales at gasledningen forventes udskiftet i forbindelse med byudviklingen på Enghave Brygge.

Til det kan vi oplyse at der ikke er indgået aftale med byggekonsortierne og gasledningen vil indtil videre forblive som den er etableret.

Energinet.dk
Pederstrupvej 76
2750 Ballerup

I lokalplanforslaget er der under § 3 stk. 1 beskrevet:

§ 3. Anvendelse

Stk. 1. For område I gælder:

Området fastlægges til varige kolonihaver med tilhørende fællesanlæg.

Overnatning er tilladt, men ikke i et sådant omfang, at beboerne har bopæl på adressen.

De på tegning nr. 3 med lilla indramning, grøn farve eller skravering og grøn farve viste arealer fastlægges til fællesanlæg

i form af offentligt tilgængelige grønne arealer, fælleshuse til samlingslokaler, marketerendi, kontor, opbevaring af redskaber samt bade- og toiletfaciliteter mv. (markeret med P).

Kommentar:

Gasledningen er sikret ved en tinglyst servitut der dækker et område på 20 meter til hver side fra ledningsmidten. I området omtalt i stk. 1 har det betydning i forhold til placering af bebyggelse da der indenfor det tinglyste område ikke må opføres bygninger, der tjener til ophold for mennesker – herunder de omtalte bygningsformer.

I lokalplanforslaget er der under § 3 stk. 3 beskrevet :

Stk. 3. For område III gælder:

Området fastlægges til offentlige rekreative formål i form af havneparkarealer overvejende med græs samt andre grønne arealer. Arealer langs vandet må bl.a. anvendes til ophold og aktiviteter bl.a. i tilknytning til de maritime funktioner, der kan finde sted på vandet f.eks. i form af sejlads med kajakker, joller og andre mindre både, jf. § 5, stk. 4, om muligheden for etablering af træbrygger med anløbspladser. Der kan opstilles toiletter i tilknytning hertil. Havneparkarealerne må desuden anvendes til andre friluftaktiviteter, der naturligt dyrkes på åbne græsarealer.

Kommentar:

Gasledningen er sikret ved en tinglyst servitut der dækker et område på 20 meter til hver side fra ledningsmidten. I området omtalt i stk. 3 har det betydning i forhold til placering af toiletter eller anden bebyggelse da der indenfor det tinglyste område ikke må opføres bygninger der tjener til ophold for mennesker – herunder de omtalte bygninger.



Vi ser ikke ovennævnte forhold som indsigelser, men vil anmode kommunen om at indarbejde dette i den endelige lokalplan for Nokken.

Med venlig hilsen

A handwritten signature in blue ink, appearing to read "Niels Chr. Brix".

Niels Chr. Brix
Tlf. +45 44873378
Mail :

GRUNDEJERFORENINGEN ARTILLERIVEJ SYD



Københavns Kommune
Teknik- og Miljøforvaltningen
Center for Byplanlægning
Postboks 447
1505 København V.

NCC Property Development A/S
Østmarken 3B
2860 Søborg
Telefon: +45 2488 7420
Telefax: +45 2010 2020
E-mail:
CVR nr.: 32 42 33 45

10. marts 2014

Vedr.: Høringssvar/indsigelse til "NOKKEN, forslag til lokalplan.

Københavns Kommune Borgerrepræsentation har den 12. december 2013 besluttet at offentliggøre et forslag til lokalplan Noldken. Høringsperioden løber fra den 7. februar til den 4. april 2014.

GAS kan som helhed støtte forslag til lokalplan Nokken, men gør jf. nedenstående indsigelse til den planlagte cykelrute via broforbindelse ved vigens udmunding i havnebassinet og videre langs havnepromenaden, over pladsdannelsen til Islands Brygge.

Høringssvar/indsigelse:

I forhandlingerne mellem Grundejerforeningen Artillerivej Syd (GAS), Københavns Kommune og Københavns Havn op til Lokalplan 410's tilblivelse - og dens endelige godkendelse, blev placeringen af broforbindelsen over vigen debatteret intenst. Gennem hele lokalplanperioden i 2005 har det hele tiden været, og er fortsat GAS' klare opfattelse, at broen skal placeres som vist på bebyggelsesplanen på side 28 i baggrund for lokalplan 410. Ved godkendelsen af lokalplanen valgte Københavns Kommune dog at se bort fra indsigelser bl.a. fra GAS og roklubberne i området, og fastholdt broforbindelsen ved udmundingen af vigen i havnebassinet i forlængelse af havnepromenaden for at sikre den planlagte cykelforbindelse til området syd for vigen. Den af grundejerne foreslåede broplacering er i lokalplanen vist som en "mulig stibro" (se tegning nr. 4 i lokalplan 410).

Placeringen af cykelruten fra Islands Brygge til Nokken og videre sydpå, har gennem de seneste år været debatteret mellem alle involverede parter i området - ikke mindst hos Nokken, roklubberne og GAS. Den 6. februar 2012 foretog TMU en beslutning om broforbindelsen over vigen, som gik imod Teknik- og Miljøforvaltningens egen fine redegørelse, som støttede en dispensationsansøgning fra GAS fra september 2011 om at flytte broforbindelsen til det af GAS foreslåede tracé.

Helt fra lokalplan 410' udarbejdelse, har det været intentionerne at skabe en tæt bydel præget af en tæt rækkehusstruktur afvekslende med solitære høje bygninger omkring og på de offentlige pladser med mindre serviceerhverv, butikker m.v. Det er naturligvis ikke GAS alene som skaber liv og atmosfære i de kommende byrum, men vi ønsker at skabe forudsætningerne for at pladser og byrum tages i brug af borgerne og anvendes aktivt, og derfor også vil tiltrække motionister såvel som cyklister til events, markedsdage m.v. på de anlagte pladser, og dermed finde det interessant at lave "svinkeærinder" på turen.

Cyklister derimod, som hurtigt skal fra Islands Brygge, gennem Nokken og videre sydpå - eller omvendt, som snart hurtigt skal til og fra den af Københavns Kommune nyanlagte børneinstitution på matr. nr. 188 syd for roklubberne, skal vel i særdeleshed, let og uhindret fortsætte turen "ligeud" ad cykelstierne langs Islands Brygge.

Den planlagte cykelrute giver en række uhensigtsmæssige og farlige sving over den af kommunen foreslåede broforbindelse, som GAS anser for særdeles uheldige for forældre og deres medbragte børn som tidligt og sent skal til og fra den nye daginstitution.

Havnepromenaden, som den henligger i dag helt frem til Havnebadet, er belagt med den originale brostensbelægning, og bliver i dag anvendt af motionister som et rekreativt område, men ikke til hurtig-cykeltrafik, idet brostensbelægningen naturligt er ganske ujævn. GAS anvender fremadrettet den eksisterende belægning på promenaden, med de eksisterende bolværkers placering, og promenadens belægning vil ligeledes bestå af de eksisterende brosten dog rettet op hvor nødvendigt, jernfortøjningsringe, fortøjningspæle, granithammer, togskiner m.v. for at bevare det maritime islæt. Med anvendelsen af disse typer af originale belægnings er det grundejerforeningens klare opfattelse, at havnepromenaden ikke er anvendelig som en sikker og anvendelig hurtig-cykelrute, men skal forbeholdes gående, motionister m.fl., som også har god og sikker mulighed for at bevæge sig langs havnefronten og til og fra de i projektet anlagte pladser m.v.

I det arbejde som kommunerne (herunder Københavns Kommune) og Region Hovedstaden imellem har gjort ved udarbejdelse af forslag til cykelsuperstier, fremgår det tydeligt af forslaget for "Vestamager-ruten", at den forløber ad cykelstierne på Islands Brygge, bag om roklubområdet og helt ned til området ved Nokken via den af GAS foreslåede broforbindelse.

Vi har netop i den projekterede infrastruktur for området, understøttet planerne for en let tilgængelig hurtig-cykelrute på cykelstier langs Islands Brygge via den af GAS foreslåede bro direkte over vigen til Nokken, videre sydpå – og nordpå til Havnestad og Islands Brygge. Det er grundejerforeningens klare opfattelse, at dette er det rette for cykelruten.

Vandspejlet i vigen er hævet til kote +1,5 meter, således at der skabes en lang større sikkerhed og tryghed for anvendelse af vigen. Københavns Havn overtager vandarealet i vigen, hvorfor der etableres et sluseanlæg for at sikre en lejlighedsvis adkomst for mindre både/pramme til vigen. En placering af en broforbindelse i forbindelse med dette sluseanlæg, vil være med til at skabe en attraktion i område af en vis betydning.

Med den af GAS foreslåede broforbindelse, skabes et centralt interesse- og mødepunkt for hele området. For cyklister såvel som motionister vil det være attraktivt at gøre ophold ved eller på den nye bro, og herfra kunne opleve aktiviteterne i vigen, på Strandpladsen, de nye boligprojekter og den offentlige badestrand til den ene side, og udsigten til havnebassinet og roklubområdet til den anden.

GAS har tidligere gjort Københavns Kommune opmærksom på, at GAS alene etablere en broforbindelse over vigen, en gang- og cykelforbindelse mellem Islands Brygge og Nokken som sikre lette, sikre og hurtige cykelruter i nord- og sydgående retning. En hurtig-cykelrute med det af Københavns Kommune viste tracé, vil tillige genere og ikke understøtte fredelige og sociale aktiviteter på havnefronten og på de planlagte pladسدannelser.

GAS gør derfor indsigelse overfor den i forslag til lokalplan Nokken på side 6 viste planlagte cykelrute via en broforbindelse over bro ved udmundingen af vigen, langs den eksisterende havnefront ført over den planlagte pladسدannelse tilbage til Islands Brygge.

Med venlig hilsen
Grundejerforeningen Artillerivej Syd


Henrik Morrild
Formand

Bilag: Rutebeskrivelse – Supercykelstier i Hovedstadsområdet, "Vestamagerruten"

Det grønne cykelnet 2009 Realiserede og planlagte ruter

- realiserede ruter og ruter under anlæg
- cykelmulighed langs Søerne
- planlagte ruter
- alléstrække forlængelse
- ruter udenfor kommunen
- cykelforbindelse til Regionens
- kommunegrænse

TEKNIK- OG MILJØFORVALTNINGEN
0. 20.05.10





-  Ruterforslag
-  Ruterforslag
-  Alternative uafklarede forslag
-  Alternative uafklarede forslag
-  Ruter under realisering
-  Ruter under realisering

Vibeke Cedervall

Fra: TMFKP BU CBP Byplanlægning
Sendt: 17. marts 2014 13:05
Til: Vibeke Cedervall
Emne: VS: Høringssvar: "Nokken" (2014-0027625). Afsender: Marianne Christensen

Med venlig hilsen

Helle Hinsch
 Sekretær
 Byplan Nord

KØBENHAVNS KOMMUNE
 Teknik- og Miljøforvaltningen
 Byens Udvikling

Njalsgade 13
 Postboks 348
 2300 København S

Direkte 3366 1293
 Fax 3366 7020
 Email helin@tmf.kk.dk
 EAN 5798009482044



SHARING
COPENHAGEN 2014
BE PART OF THE SOLUTION

Fra: noreply@blivhoert.kk.dk [mailto:noreply@blivhoert.kk.dk]
Sendt: 16. marts 2014 12:07
Til: TMFKP BU CBP Byplanlægning
Emne: Høringssvar: "Nokken" (2014-0027625). Afsender: Marianne Christensen

Tak for dit høringssvar i forbindelse med "Nokken"

Du vil ikke få et direkte svar på dit høringssvar. Efter høringsperiodens udløb vil forvaltningen samle alle de indkomne høringssvar og indarbejde dem i den politiske behandling. Hvis du ønsker at vide mere om processen kan du læse mere på Om høringsprocessen på hjemmesiden. Hvidbog og endelig vedtagelse af planen vil fremgå af denne hjemmeside.

Dit høringssvar er modtaget med følgende oplysninger:

Sagsnummer: 2014-0027625
 Svar id: 6309
 Navn: Marianne Christensen
 Postnr/by: 2300 København S
 Organisation:
 Adresse: J. C. Christensens Gade 5 st. mf.
 Email: marianne.christensen@tmf.kk.dk
 Øvrige Kontaktoplysninger:

Høringssvar:

Vedr.: Lokalplanen for Nokken

Jeg og min søster var så heldige at vi sidste år fik et lille lod på Nokken, det er et af de få lodder som ligger direkte til vandet og vi ønsker ikke at få den planlagte gangsti fordi vi er sikre på at også denne gangsti vil blive benyttet af både cyklister og knallerter og selvom vi ikke har

værdifulde ting i vores skur har vi allerede haft
indbrud ligesom vore naboer. Kommer gangstien vil
de seks lodder ved vandet blive et "tag selv bord"
for tyveknegte, når de uset af de øvrige beboere
kan lave indbrud fra gangstien. Vi håber at gangstien ikke bliver til noget.
Venligst,
Marianne Christensen
J. C. Christensens Gade 5 st. mf.
2300-Kbh.5

Vedhæftede filer:

Der er ingen vedhæftede filer

Høringssvaret kan ses på nettet på følgende adresse:

<http://blivhoert.kk.dk/node/6309>

Har du spørgsmål til høringssvaret - eller tekniske problemer kan du kontakte forvaltningen på:

Byens Udvikling, Peter Høiriis Nielsen, 33 66 13 60

Det er muligt at klage over retlige spørgsmål i forbindelse med en afgørelse Borgerrepræsentationen har truffet jf. planloven. Klagen sendes til kommunen, som sender den videre til Naturklagenævnet. Læs mere om klagemuligheder på www.blivhoert.kk.dk

Vibeke Cedervall

Fra: TMFKP BU CBP Byplanlægning
Sendt: 17. marts 2014 13:05
Til: Vibeke Cedervall
Emne: VS: Høringssvar: "Nokken" (2014-0027625). Afsender: Hanne Vøttrup

Med venlig hilsen

Helle Hinsch
 Sekretær
 Byplan Nord

KØBENHAVNS KOMMUNE
 Teknik- og Miljøforvaltningen
 Byens Udvikling

Njalsgade 13
 Postboks 348
 2300 København S

Direkte 3366 1293
 Fax 3366 7020
 Email helhin@tmf.kk.dk
 EAN 5798009482044



SHARING
 COPENHAGEN 2014
 BORN OF THE SOLUTION

Fra: noreply@blivhoert.kk.dk [mailto:noreply@blivhoert.kk.dk]
Sendt: 16. marts 2014 11:27
Til: TMFKP BU CBP Byplanlægning
Emne: Høringssvar: "Nokken" (2014-0027625). Afsender: Hanne Vøttrup

Tak for dit høringssvar i forbindelse med "Nokken"

Du vil ikke få et direkte svar på dit høringssvar. Efter høringsperiodens udløb vil forvaltningen samle alle de indkomne høringssvar og indarbejde dem i den politiske behandling. Hvis du ønsker at vide mere om processen kan du læse mere på Om høringprocessen på hjemmesiden. Hvidbog og endelig vedtagelse af planen vil fremgå af denne hjemmeside.

Dit høringssvar er modtaget med følgende oplysninger:

Sagsnummer: 2014-0027625
 Svar id: 6308
 Navn: Hanne Vøttrup
 Postnr/by: 2000 Frederiksberg
 Organisation:
 Adresse: Marielystvej 1 4.th.
 Email:
 Øvrige Kontaktoplysninger:

Høringssvar:

Til Borgerrepræsentationen

Vedr.: Lokalplanen for Nokken

Jeg er ofte på Islands Brygge og når vejret er til det nyder jeg en gåtur til ud til slusen, det er dejligt at gå langs vandet før og efter Nokken, men den mest charmerende strækning er dog de få hundrede meter gennem Nokken som er noget helt specielt så jeg

synes ikke det er en god idé med den planlagte gangsti langs vandet på Nokkens område.
Det er min opfattelse at hverken Nokke-beboere eller andre som går gennem Nokken ønsker gangstien flyttet ud ved vandet, der må være mange andre bedre projekter at bruge pengene på.
Venlig hilsen,

Hanne Vøttrup
Marielystvej 1 4.th.
2000-Frb.

Vedhæftede filer:

Der er ingen vedhæftede filer

Høringssvaret kan ses på nettet på følgende adresse:

<http://blivhoert.kk.dk/node/6308>

Har du spørgsmål til høringssvaret - eller tekniske problemer kan du kontakte forvaltningen på:

Byens Udvikling, Peter Hørlis Nielsen, 33 66 13 60

Det er muligt at klage over retlige spørgsmål i forbindelse med en afgørelse Borgerrepræsentationen har truffet jf. planloven. Klagen sendes til kommunen, som sender den videre til Naturklagenævnet. Læs mere om klagemuligheder på www.blivhoert.kk.dk

69

Vibeke Cødervall

Fra: TMFKP BU CBP Byplanlægning
Sendt: 18. marts 2014 10:10
Til: Vibeke Cødervall
Emne: VS: Høringssvar: "Nokken" (2014-0027625) Afsender: Jørgen Husbond

Med venlig hilsen

Helle Hinrich
Sekretær
Byplan Nord

KØBENHAVNS KOMMUNE
Teknik- og Miljøforvaltningen
Byens Udvikling

Njalsgade 13
Postboks 248
2300 København S

Direkte 3366 1293
Fax 3366 7020
Email helhin@tmf.kk.dk
FAN 5798009482044



SHARING
COPENHAGEN 2014
BE PART OF THE EXPERIENCE

Fra: noreply@blivhoert.kk.dk [mailto:noreply@blivhoert.kk.dk]
Sendt: 17. marts 2014 23:43
Til: TMFKP BU CBP Byplanlægning
Emne: Høringssvar: "Nokken" (2014-0027625), Afsender: Jørgen Husbond

Tak for dit høringssvar i forbindelse med "Nokken"

Du vil ikke få et direkte svar på dit høringssvar. Efter høringsperiodens udløb vil forvaltningen samle alle de indkomne høringssvar og indarbejde dem i den politiske behandling. Hvis du ønsker at vide mere om processen kan du læse mere på Om høringprocessen på hjemmesiden. Hvidbog og endelig vedtagelse af planen vil fremgå af denne hjemmeside.

Dit høringssvar er modtaget med følgende oplysninger:

Sagsnummer: 2014-0027625
Svar id: 6311
Navn: Jørgen Husbond
Postnr/by: 2200 Kbh. N
Organisation:
Adresse: Poppelgade 6, 4.th.
Email: jhusbond@tmf.kk.dk
Øvrige kontaktoplysninger:

Høringssvar:

Ang. Lokalplanforslaget om strandsti...

Det er en spændende udvikling der sker på bryggen med alt det nye byggeri og jeg glæder mig til at være med at udvikle et godt netværk og samarbejde i området.

Selv er jeg heldig at have købt en kolonihave for nyligt og glæder mig over de mange muligheder vi har med de grønne områder vi har i denne bydel.

Mht. den planlagte strandsti på vandsiden af roklubben, forbi de 6 huse ved vandkanten i Nokken's nordlige del samt langs strandengen, så er mit håb, at vi kan blive ved at bruge Nokken Strandvej som anknævnng til

cykel/gangsti til sjællandsbroen som det er idag.

Jeg er med på, at det er smukt at kunne gå langs vandet så meget som muligt, men det giver desværre køb på den ro der er over Strandengen, som mange københavnere bruger dagligt.

Derfor håber jeg, at vi kan blive ved at bruge det nuværende stisystem, som fungerer ganske udemærket.

Dermed kan vi stadig have vore børn løbende i fri leg på strandengen, uden at skulle passe på evt. cykel og knallertræfik på stien. Det er også en MEGET populær lille strand som ville være synd at krydses af en sti.

Jeg ser frem til en konstruktiv dialog til borgermødet d. 20/3...

Mvh.

Lørgen Husbønd

Vedhæftede filer:

Der er ingen vedhæftede filer

Høringssvaret kan ses på nettet på følgende adresse:

<http://blivhoert.kk.dk/node/6311>

Har du spørgsmål til høringssvaret - eller tekniske problemer kan du kontakte forvaltningen på:

Byens Udvikling, Peter Hørlis Nielsen, 33 66 13 60

Det er muligt at klage over retlige spørgsmål i forbindelse med en afgørelse Borgerrepræsentationen har truffet jf. planloven. Klagen sendes til kommissionen, som sender den videre til Naturklagenævnet. Læs mere om klagemuligheder på www.blivhoert.kk.dk

Vibeke Cedervall

Fra: TMFKP BU CBP Byplanlægning
Sendt: 19. marts 2014 13:45
Til: Vibeke Cedervall
Emne: VS: Høringsvar: "Nokken" (2014-0027625). Afsender: Kim Holmquist
Vedhæftede filer: flag.jpg

Med venlig hilsen

Helle Hirsch

Sekretær
Byplan Nord

KØBENHAVNS KOMMUNE
Teknik- og Miljøforvaltningen
Byens Udvikling

Njalsgade 13
Postboks 348
2300 København S

Direkte 3366 1293
Fax 3366 7020
Email helhin@tmf.kk.dk
EAN 5798009482044



Fra: noreply@blivhoert.kk.dk [mailto:noreply@blivhoert.kk.dk]
Sendt: 18. marts 2014 22:15
Til: TMFKP BU CBP Byplanlægning
Emne: Høringsvar: "Nokken" (2014-0027625). Afsender: Kim Holmquist

Tak for dit høringssvar i forbindelse med "Nokken"

Du vil ikke få et direkte svar på dit høringssvar. Efter høringsperiodens udløb vil forvaltningen samle alle de indkomne høringssvar og indarbejde dem i den politiske behandling. Hvis du ønsker at vide mere om processen kan du læse mere på Om høeringsprocessen på hjemmesiden. Hvidbog og endelig vedtagelse af planen vil fremgå af denne hjemmeside.

Dit høringssvar er modtaget med følgende oplysninger:

Sagsnummer: 2014-0027625
Svar id: 6316
Navn: Kim Holmquist
Postnr/by: 2300 København S
Organisation: B/F-Nokken
Adresse: Nokken Strandvej 13
Email:
Øvrige Kontaktoplysninger:

Høringssvar:

PLANLAGT GANGSTI LANGS VANDET

På vores strandeng og ved vores bådebroer har vi selv haft ønsket om at indrette stedet til glæde for de mange ikke-nokke-beboere som hver eneste dag nyder at være her og når vejret er til det indtager medbragt mad og kaffe.

Hele dette miljø vil blive ødelagt hvis der laves en bred gangsti mellem miljøet og vandet, der er helt sikkert ingen af Nokkens beboere eller vore gæster der har ønsker om at få stien, vi håber den kan udelades.

På lokalplan kortet er angivet et "S" mellem de 2 bådebroer, og vi har forstået det således at der skal anlægges en plads hvor vi med en kranbil kan tage bådene op eller lægge i vandet som vi plejer at gøre det længere inde mod byen - vi glæder os til denne nye "båd ilægnings plads" - TAK !

Venlig Hilsen
Kim Holmquist
Formand for Bådforeningen Nokken
B/F-NOKKEN

Vedhæftede filer:

flag.jpg

Høringssvaret kan ses på nettet på følgende adresse:

<http://blivhoert.kk.dk/node/6316>

Har du spørgsmål til høringssvaret - eller tekniske problemer kan du kontakte forvaltningen på:

Byens Udvikling, Peter Høiriis Nielsen, 33 66 13 60

Det er muligt at klage over retlige spørgsmål i forbindelse med en afgørelse Borgerrepræsentationen har truffet jf. planloven. Klagen sendes til kommunen, som sender den videre til Naturklagenævnet. Læs mere om klagemuligheder på www.blivhoert.kk.dk



Vibeke Cedervall

Fra: TMFKP BU CBP Byplanlægning
Sendt: 20. marts 2014 14:10
Til: Vibeke Cedervall
Emne: VS. Høringssvar, "Nokken" (2014-0027625). Afsender: erik petersen
Vedhæftede filer: 2012bellevue_havnetur mm 221.pdf; nokken nord _ fyldt op-.jpg

Med venlig hilsen

Helle Hinsch
 Sekretær
 Byplan Nord

KØBENHAVNS KOMMUNE
 Teknik- og Miljøforvaltningen
 Byens Udvikling

Njalsgade 13
 Postboks 348
 2300 København S

Direkte: 3366 1293
 Fax: 3366 7020
 Email: helin@tmf.kk.dk
 EAN: 5790009402044



SHARING
COPENHAGEN 2014
BE PART OF THE SOLUTION

Fra: noreply@blivhoert.kk.dk [<mailto:noreply@blivhoert.kk.dk>]
Sendt: 19. marts 2014 22:46
Til: TMFKP BU CBP Byplanlægning
Emne: Høringssvar: "Nokken" (2014-0027625). Afsender: erik petersen

Tak for dit høringssvar i forbindelse med "Nokken"

Du vil ikke få et direkte svar på dit høringssvar. Efter høringsperiodens udløb vil forvaltningen samle alle de indkomne høringssvar og indarbejde dem i den politiske behandling. Hvis du ønsker at vide mere om processen kan du læse mere på Om høringprocessen på hjemmesiden. Hvidbog og endelig vedtagelse af planen vil fremgå af denne hjemmeside.

Dit høringssvar er modtaget med følgende oplysninger:

Sagsnummer: 2014-0027625
 Svar id: 6319
 Navn: erik petersen
 Postnr/by: 2300 københavn s
 Organisation:
 Adresse: jeltsgade 17, st.
 Email:
 Øvrige Kontaktoplysninger:

Høringssvar:

19. marts 2014

Indsigelse til lokalplantorslag Nokken, påtrængt sti på nyanlæg i vandkanten foran Nokken.

Jeg sidder og læser Bryggebladet fra 13/3, side 3 – og undrer mig, ligesom i Bryggebladet: "Vandkant blev rost. Lige netop Nokkens vandkant med stensætning blev rost i høje vendinger af Jon Pape, servicoområdechef ved Teknik og Miljøforvaltningen, på en havnetur i forbindelse med kommunens store tiltag, et 'Kaj-Kant-Katalog'. Formålet med Kaj-Kant-Kataloget var at give inspiration til udvikling af en alsidig og varieret havn. Det var her, at Jon Pape overfor Bryggebladet og andre på havneturen understregede, at stensætningen og skråningen ved

Nokken stort set er det eneste sted langs hele havnen, hvor der er naturlig adgang til vandet, og det er bevaringsværdigt. Man skal ikke kravle ned ad stiger eller andet. Det er lidt paradoksalt, at kommunen nu vil ødelægge den naturlighed, som blev rost i sensommeren."

Det er en forudsætning for at kunne anlægge en minimum 3 meter bred sti samt rabatter i begge sider, at der sker en opfyldning ved vores bådebroer. Man filer naturen til og retter kysten til efter en lineal. I lokalplanforslaget, side 21, Tegning 3, Lodplan, er der med orange vist, at der skal fyldes op fra den yderste pynt og forbi vores lodder. Det er umuligt at se, hvordan broerne kan bevares. Min bro vil kun være højst omkring et par meter lang, og flere af de andre broer vil være væk i forhold til tegningen. (Se vedhæftet foto)
Vi har alle selv finansieret vores broer og har kontrakt med Københavns Havn, som vi betaler vandleje til. Så der bliver vel tale om en ekspropriation af broerne. Med et naturligt krav om erstatning og bygning af nye broer. Broer, der vel, i modsætning til i dag, skal hegnes ind. Ligesom vi vel er nødt til at hegne vores lodder ind af hensyn til risiko for tyveri og hærværk. Jeg er 82 år og har fisket her i over 50 år. Jeg håber, at projektet aldrig bliver udført.

Med venlig hilsen

Erik Petersen
Leifsgade 17, st., 2300 Kbh. S

Vedhæftede filer:

2012bellevue_havnetur mm 221.pdf
nokken nord _ fyldt op-.jpg

Høringssvaret kan ses på nettet på følgende adresse:

<http://blivhoert.kk.dk/node/6319>

Har du spørgsmål til høringssvaret - eller tekniske problemer kan du kontakte forvaltningen på:

Byens Udvikling, Peter Høiriis Nielsen, 33 66 13 60

Det er muligt at klage over retlige spørgsmål i forbindelse med en afgørelse Borgerrepræsentationen har truffet jf. planloven. Klagen sendes til kommunen, som sender den videre til Naturklagenævnet. Læs mere om klagemuligheder på www.blivhoert.kk.dk





Vibeke Cedervall

Fra: TMFKP BU CBP Byplanlægning
Sendt: 20. marts 2014 14:10
Til: Vibeke Cedervall
Emne: VS. Hørings svar: "Nokken" (2014-0027625). Afsender: Peter Sommerlund
Vedhæftede filer: Indsigelse til Lokalplansforslag for Nokken.docx

Med venlig hilsen

Helle Hirsch
 Sekretær
 Byplan Nord

KØBENHAVNS KOMMUNE
 Teknik og Miljøforvaltningen
 Byens Udvikling

Njalsgade 13
 Postboks 348
 2300 København S

Direkte: 3366 1293
 Fax: 3366 7020
 Email: hj@tmf.kk.dk
 EAN: 5798009462044



SHARING
 COPENHAGEN 2014
BE PART OF THE SOLUTION

Fra: noreply@blivhoert.kk.dk [mailto:noreply@blivhoert.kk.dk]
Sendt: 20. marts 2014 09:34
Til: TMFKP BU CBP Byplanlægning
Emne: Hørings svar: "Nokken" (2014-0027625). Afsender: Peter Sommerlund

Tak for dit hørings svar i forbindelse med "Nokken"

Du vil ikke få et direkte svar på dit hørings svar. Efter høringsperiodens udløb vil forvaltningen samle alle de indkomne hørings svar og indarbejde dem i den politiske behandling. Hvis du ønsker at vide mere om processen kan du læse mere på om høringsprocessen på hjemmesiden. Hvidbog og endelig vedtagelse af planen vil frengås af denne hjemmeside.

Dit hørings svar er modtaget med følgende oplysninger:

Sagsnummer: 2014-0027625
 Svar id: 6321
 Navn: Peter Sommerlund
 Postnr/by: 1708 KØB V
 Organisation: Bestyrelsen H/F Nokken
 Adresse: Eriksgade nr 11
 Email:
 Øvrige Kontaktoplysninger:

Hørings svar:

Vedhæftede filer:

Indsigelse til Lokalplansforslag for Nokken.docx

Hørings svaret kan ses på nettet på følgende adresse:

<http://blivhoert.kk.dk/node/6321>

Har du spørgsmål til høringssvaret - eller tekniske problemer kan du kontakte forvaltningen på:

Byens Udvikling, Peter Hørlis Nielsen, 33 66 13 60

Det er muligt at klage over retlige spørgsmål i forbindelse med en afgørelse. Borgerrepræsentationen har truffet jf. planloven. Klagen sendes til kommunen, som sender den videre til Naturklagenævnet. Læs mere om klagemuligheder på www.blivhoert.kk.dk

Indsigelse til Lokalplansforslag for Nokken fra H/F Nokkens Bestyrelse.

Fra 'Lokalplan 410' af 30. november 2006. side 16 - om baggrunden for Lokalplanen - Citat:

'Langs havneløbet fortsættes den 12 meter brede promenade, suppleret med en lavereliggende træbrygge langs hele bykvarteret, med plads til husbåde og anløb for mindre både på to afgrænsede strækninger.

Arealerne omkring kanalen som deler bykvarteret, indrettes med strandpromenader, strandpladser og en sandstrand. Overgangen mellem byen og kanalen understreges af formsprog, materialevalg og funktioner – med en blødere og mere afslappet fremtræden.

Syd for kanalen har de ubebyggede arealer i højere grad udtryk af et sammenhængende, grønt landskab med flydende overgange.'

Som det fremgår af citatet ovenfor, eksisterer der en direkte modstrid imellem de forudsætningsmæssige intentioner fra den Lokalplan 410, og dennes beskrivelse af området, som danner overgangen til Nokkens nordgrænse.

Det i Lokalplansforslaget 'Nokken', beskrevne stiforløb (stipuleret rød markering tegning 2 side 20) er netop IKKE en 'flydende' overgang. Det er en **forceret** overgang. Altså det modsatte.

At det i denne sammenhæng, ikke blot er plan -og oplevelsesdetaljer som fortabes, synes særligt ærgerligt, idet den oprindelige teksts intentioner – **netop** - forløses på forbilledlig vis, gennem de eksisterende forhold.

Det planlagte stiforløb tager til gengæld **ingen** hensyn - overhovedet - til de særlige karakteristika, som netop **alene** findes ved de ganske få tiloversblevne 'båd og strandhuse', samt deres broforhold. Dette er de allersidste skrøbelige vidnesbyrd om fiskeri og havnelivskultur som prægede størstedelen af det tyvende århundrede.

Som referencepunkt har stedet dermed en betydning, som en enkeltstående rest, af et havnemiljø som blot for få årtier siden havde en betydelig udbredelse og hvor den lille mand, havde et frirum til at definere en virkelighed og en karakter for sig selv, som rakte ud over tilværelsen i et ansættelsesforhold.

Der er ingen absolut kvalitet, i et planlagt stiforløb, hvis sigte er, på konsekvent vis, at 'åbne et område op'. Dette er prøvet. Men magien, det særlige som skulle opleves – det fortabes i regelen.

Bestyrelsen H/F Nokken.

Teknik- og Miljøforvaltningen
Center for Byplanlægning
Postboks 447
1505 København V

Vedrørende: Forslag til lokalplan Nokken.
Indsigelse.

Ro- og kajakklubberne – BKC, ARK og Roklubben SAS – beliggende Rundholdtsvej fremsender hermed følgende høringssvar til ovennævnte lokalplanforslag, nærmere afsnittet "Trafik" og § 4. Vej- og stiforhold, stk. 4.

Lokalplanforslagets bestemmelse, om at anlægge en 3 m bred "mere fredelig sti" gennem roklubområdet, vil berøre klubbernes aktiviteter på stedet betydeligt og være ødelæggende for området.

Forslaget ser bort fra de eksisterende forhold og ignorerer klubbernes interesser og hermed de mange medlemmer, som vil dyrke rosporten.

Arealet mod vandet er gennemskåret af beton- og flisebelagte slæbesteder, der fører ned til vandet og anløbsbroerne. Området er ofte fyldt med kajaker og lange robåde, helt op til 17-18 m, samt de uundværlige bådvoerne.

Her klargøres bådene, inden de sættes i vandet og inden de returneres til bådhalerne efter roturene.

De mange aktiviteter på stedet, slæberamper og anløbsbroer, terrænets mange niveauer (-spring) kan dårligt forenes med en etableret sti, som beskrevet, ligesom den krydsende trafik kan give anledning til konflikter. Området er i forvejen trangt og ydermere er der ikke regnet med opfyld og ændring / reetablering af slæberamper og anløbsbroer.

Som forholdene er nu, er det muligt for alle at komme til vandet fra Rundholdtsvej via roklubområdet og til fods at passere langs vandet.

I fortsættelse af ovenstående skal vi bede kommunen om at ændre lokalplanforslaget, så den i lokalplanforslaget planlagte "fredelige sti" for cyklende og gående, ikke føres gennem roklubernes område

Vi står naturligvis til rådighed for spørgsmål og inviterer hermed Forvaltning og Teknik- og Miljøudvalget til en besigtigelse på stedet, så vi nærmere kan redegøre for klubbernes aktiviteter.

Med venlig hilsen

Vibeke Cødervall

Fra: Peter Højris Nielsen
Sendt: 24. marts 2014 11:15
Til: Søs Lynard
Cc: Vibeke Cødervall
Emne: VS: Indsigelse, lokalplan Nokken
Vedhæftede filer: Vedr sti.docx

Hej Søs

Bedes registreret i e-doc og blev hørt.

Mvh.
Peter

Fra: kurtwinnie@mail.tele.dk [mailto:kurtwinnie@mail.tele.dk]
Sendt: 24. marts 2014 10:55
Til: Peter Højris Nielsen
Emne: Indsigelse, lokalplan Nokken

Peter Højris Nielsen

Roklubberne ved Islands Brygge syd fremsender hermed indsigelse mod lokalplan for Nokken.

Med venlig hilsen
Roklubben SAS, Bryggens Kajakklub og Amager Rø- og Kajakklub

Søs Lynard

Fra: TMFKP BU CBP Bypflanlægning
Sendt: 24. marts 2014 12:15
Til: Søs Lynard
Emne: VS: Høringssvar: "Nokken" (2014-0027625). Afsender: Jørgen Rasmussen

Fra: noreply@blivhoert.kk.dk [<mailto:noreply@blivhoert.kk.dk>]
Sendt: 22. marts 2014 15:31
Til: TMFKP BU CBP Bypflanlægning
Emne: Høringssvar: "Nokken" (2014-0027625). Afsender: Jørgen Rasmussen

Tak for dit høringssvar i forbindelse med "Nokken"

Du vil ikke få et direkte svar på dit høringssvar. Efter høringsperiodens udløb vil forvaltningen samle alle de indkomne høringssvar og indarbejde dem i den politiske behandling. Hvis du ønsker at vide mere om processen kan du læse mere på Om høringprocessen på hjemmesiden. Hvidbog og endelig vedtagelse af planen vil frengå al denne hjemmeside.

Dit høringssvar er modtaget med følgende oplysninger:

Sagsnummer: 2014-0027625
Svar id: 6337
Navn: Jørgen Rasmussen
Postnr/by: 2300 København S
Organisation:
Adresse: Egilsgade 59, st.
Email:
Øvrige kontaktoplysninger:

Høringssvar:

Lokalplantorslag Nokken - Indsigelse mod ny anlæg af sti i vandkanten foran Nokken.
Som lod ejer på Nokken Strandvej gennem mere end 30 år, har jeg desværre, som flere andre, været udsat for indbrud og anden uvedkommende indtrængen på min lod. En indtrængen, som desværre er stigende.
En sti langs vandet vil uden nogen tvivl kun gøre dette værre, plus at man så vil blive som en lus mellem to negle/veje med veje både i den ene og den anden ende af min lod.
Hvis en sådan cykel-gangsti-scooter-ræserbane blev aktuel, ville den så vidt jeg kan bedømme ud fra det kendte materiale komme til at gå 2 meter fra mit hus. Hvor jeg i forvejen har svært ved at holde uvedkommende ude, da de går og butaniserer her.
Så sti ved vandet, nej ellers tak.
Vh. Jørgen Rasmussen, Nokken Strandvej 15 + Egilsgade 59, st., 2300 Kbh. S

Vedhæftede filer:

Der er ingen vedhæftede filer

Høringssvaret kan ses på nettet på følgende adresse:

<http://blivhoert.kk.dk/node/6337>

Har du spørgsmål til høringssvaret eller tekniske problemer kan du kontakte forvaltningen på:

Byens Udvikling, Peter Høinis Nielsen, 33 66 13 60

Det er muligt at klage over retlige spørgsmål i forbindelse med en afgørelse. Borgerrepræsentationen har truffet jf. planloven. Klagen sendes til kommunen, som sender den videre til Naturklagenævnet. Læs mere om klagemuligheder på www.blivhoert.kk.dk

Vibeke Cedervall

Fra: TMFKP BU CBP Byplanlægning
Sendt: 26. marts 2014 10:29
Til: Vibeke Cedervall
Emne: VS; Høringssvar: "Nokken" (2014-0027625). Afsender: Linda Hertzum

Fra: noreply@blivhoert.kk.dk [mailto:noreply@blivhoert.kk.dk]
Sendt: 25. marts 2014 22:09
Til: TMFKP BU CBP Byplanlægning
Emne: Høringssvar: "Nokken" (2014-0027625). Afsender: Linda Hertzum

Tak for dit høringssvar i forbindelse med "Nokken"

Du vil ikke få et direkte svar på dit høringssvar, efter høringsperiodens udløb vil forvaltningen samle alle de indkomne høringssvar og indarbejde dem i den politiske behandling. Hvis du ønsker at vide mere om processen kan du læse mere på Om høringprocessen på hjemmesiden. Hvidbog og endelig vedtagelse af planen vil fremgå af denne hjemmeside.

Dit høringssvar er modtaget med følgende oplysninger:

Sagsnummer: 2014-0027625
Svar id: 6394
Navn: Linda Hertzum
Postnr/by: 2770 Kastrup
Organisation:
Adresse: Søvang alle
Email:
Øvrige Kontaktoplysninger:

Høringssvar:

Jeg har været så heldig at have været beriget med vidunderlige Nokken hele mit liv.
Min onkel (og nu også min bror) har båd og hus på Nokken ned til vandet.
Min onkel er 82 år og har fisket hele hans liv og Nokken har for ham altid været hans andet hjem.

At skulle lave stier ved vandet vil ødelægge vores grund og vores vidunderlige familiested/fristed.
For folk som ingen relationer har til Nokken kan det være svært at sætte sig ind i, men for os betyder det alt, at vi kan få lov at beholde vores sted som det er.

Håber vi bliver hørt.

/Linda Hertzum

Vedhæftede filer:

Der er ingen vedhæftede filer

Høringssvaret kan ses på nettet på følgende adresse:

<http://blivhoert.kk.dk/node/6394>

Har du spørgsmål til høringssvaret eller tekniske problemer kan du kontakte forvaltningen på:

Byens Udvikling, Peter Hørlis Nielsen, 33 66 13 60

Det er muligt at klage over retlige spørgsmål i forbindelse med en afgørelse Borgerrepræsentationen har truffet jf. planloven. Klagen sendes til kommunen, som sender den videre til Naturklagenævnet. Læs mere om klagemuligheder på www.blivhoert.kk.dk

Vibeko Cedervall

Fra: TMFKP BU CBP Byplanlægning
Sendt: 27. marts 2014 08:42
Til: Vibeko Cedervall
Emne: VS: Høringssvar: "Nokken" (2014-0027625). Afsender: H. Carlsen

Med venlig hilsen

Helle Hinrich
 Sekretær
 Byplan Nord

KØBENHAVNS KOMMUNE
 Teknik og Miljøforvaltningen
 Byens Udvikling

Njalsgade 13
 Postboks 348
 2300 København S

Direkte 3366 1293
 Fax 3366 7020
 Email helhin@tmf.kk.dk
 EAN 5718000482044



SHARING
 COPENHAGEN 2014
 KLUBBEN FOR URBANISERING

Frå: noreply@blivhoert.kk.dk [mailto:noreply@blivhoert.kk.dk]
Sendt: 26. marts 2014 15:01
Til: TMFKP BU CBP Byplanlægning
Emne: Høringssvar: "Nokken" (2014-0027625). Afsender: H. Carlsen

Tak for dit høringssvar i forbindelse med "Nokken"

Du vil ikke få et direkte svar på dit høringssvar. Efter høringsperiodens udløb vil forvaltningen samle alle de indkomne høringssvar og indarbejde dem i den politiske behandling. Hvis du ønsker at vide mere om processen kan du læse mere på Om høringssvar på hjemmesiden. Hvidbog og endelig vedtagelse af planen vil frengå af denne hjemmeside.

Dit høringssvar er modtaget med følgende oplysninger:

Sagsnummer: 2014-0027625
 Svar id: 6396
 Navn: H. Carlsen
 Postnr/by: 2300 København S
 Organisation:
 Adresse: Artillerivej 100B, 4 tv.
 Email:
 Øvrige Kontaktoplysninger: 88388033

Høringssvar:

Vi har nu boet i Havnebadet i snart 10 år og bruger området - herunder også Nokken - meget.

Jeg synes at det er kedeligt at konstatere, at kommunen laver om på planerne, hver gang det passer i deres egen kram. I det oprindelige forslag til lokalplan "Artillerivej Syd" fra 2006, kan man på alle kort (se f.eks. side 28) se, at broen over den nye Vlg skal placeres for enden af den nuværende vej Islands Brygge og på sydsiden fortsætte lige ind i området Nokken.

Der er intet angivet på kortet om en sti langs vandet ud for Nokken.

Når man så ser på lokalplanforslaget for Nokken spørger man sig selv: Hvorfor skal man lave den røde sti (den stiplede linie), når den grønne sti alligevel ikke følger vandet på hele strækningen fra den blå kilde og næsten ned til Thorvald Borgs Gade.

Det er også underligt at se på lokalplanforslaget for Nokken, hvordan kommunen på de to kort nederst på side 10 ikke kan blive enige med sig selv om, hvor broen over vigen skal være. På kortet til venstre er broen placeret i vandkanten mod havnen men på kortet til højre er broen, hvor den oprindeligt var planlagt.

Kan stien i det hele taget anlægges uden at genere den nye børneinstitution (på kortet går den jo lige gennem institutionen).

Lad de gamle tegninger med en bro i forlængelse af Islands Brygge og gennem Nokke fortsat være gældende.

Husk at selv om man sidder i kommunen behøver man jo ikke genere andre mennesker - bare fordi man har magten til det.

Lad i stedet sund fornuft råde og lyt til de lokale beboere (det giver normalt flest stemmer ved valgene)

Vedhæftede filer:

Der er ingen vedhæftede filer

Høringssvaret kan ses på nettet på følgende adresse:

<http://blivhoert.kk.dk/node/6396>

Har du spørgsmål til høringssvaret - eller tekniske problemer kan du kontakte forvaltningen på:

Byens Udvikling, Peter Høiriis Nielsen, 33 66 13 60

Det er muligt at klage over retlige spørgsmål i forbindelse med en afgørelse Borgerrepræsentationen har truffet jf. planloven. Klagen sendes til kommunen, som sender den videre til Naturklagenævnet. Læs mere om klagemuligheder på www.blivhoert.kk.dk

Vibeke Cedervall

Fra: TMFKP BU CBP Byplanlægning
Sendt: 27. marts 2014 08:42
Til: Vibeke Cedervall
Emne: VS: Høringssvar: "Nokken" (2014-0027625). Afsender: Helen Majew

Med venlig hilsen

Helle Hinsch
Sekretær
Byplan Nord

KØBENHAVNS KOMMUNE
Teknik- og Miljøforvaltningen
Byens Udvikling

Njelsgade 13
Postboks 348
2300 København S

Direkte 3366 1293
Fax 3366 7020
Email helh@tmfkp.kk.dk
CAN 5798009482044



Fra: noreply@blivhoert.kk.dk [<mailto:noreply@blivhoert.kk.dk>]
Sendt: 26. marts 2014 18:56
Til: TMFKP BU CBP Byplanlægning
Emne: Høringssvar: "Nokken" (2014-0027625). Afsender: Helen Majew

Tak for dit høringssvar i forbindelse med "Nokken"

Du vil ikke få et direkte svar på dit høringssvar. Efter høringssvarens udløb vil forvaltningen sætte alle de indkomne høringssvar og indarbejde dem i den politiske behandling. Hvis du ønsker at vide mere om processen kan du læse mere på Om høringssvarene på hjemmesiden. Hvidbog og endelig vedtagelse af planen vil frenges af denne hjemmeside.

Dit høringssvar er modtaget med følgende oplysninger:

Sagsnummer: 2014-0027625
Svar id: 6397
Navn: Helen Majew
Postnr/by: 2300 København
Organisation:
Adresse: Snorresgade 7
Email: h.majew@tmfkp.kk.dk
Øvrige kontaktoplysninger:

Høringssvar:

Drop ideen om en sti langs vandet. Der findes en udmærket sti allerede, og der er rige muligheder for både at cykle og gå ad eksisterende veje og stier.
En sti langs vandet vil være ødelæggende for skråningerne ned til vandet på Nokkens område- og før Nokken vil en sti langs vandet genere kajak- og ro klubberne.
Kom dog ud og se, hvordan tingene ser ud i virkeligheden- det virker, som om I har sidret og slået nogle streger med lineal på et stykke papir uden nogen fornemmelse for, hvordan tingene tager sig ud i virkeligheden.
Hør dog efter, hvad de lokale ønsker, og respekter deres lokale erfaringer og indsigt.
Venlig hilsen fra Helen Majew

Vedhæftede filer:

Der er ingen vedhæftede filer

Høringssvaret kan ses på nettet på følgende adresse:

<http://blivhoert.kk.dk/node/6397>

Har du spørgsmål til høringssvaret - eller tekniske problemer kan du kontakte forvaltningen på:

Nyens Udvikling, Peter Hørlis Nielsen, 33 66 13 60

Det er muligt at klage over retlige spørgsmål i forbindelse med en afgørelse. Borgerrepræsentationen har truffet jf. planloven. Klagen sendes til kommunen, som sender den videre til Naturklagenævnet. Læs mere om klagemuligheder på www.blivhoert.kk.dk

Vibeke Cedervall

Fra: TMFKP BU CBP Byplanlægning
Sendt: 28. marts 2014 10:46
Til: Vibeke Cedervall
Emne: VS: Høringsvar: "Nokken" (2014-0027625). Afsender: Jon Kaldan

Med venlig hilsen

Helle Hinsch

Sekretær
Byplan Nord

KØBENHAVNS KOMMUNE
Teknik- og Miljøforvaltningen
Byens Udvikling

Njalsgade 13
Postboks 348
2300 København S

Direkte 3366 1293
Fax 3366 7020
Email helhin@tmf.kk.dk
EAN 5798009482044



Fra: noreply@blivhoert.kk.dk [mailto:noreply@blivhoert.kk.dk]
Sendt: 27. marts 2014 11:34
Til: TMFKP BU CBP Byplanlægning
Emne: Høringsvar: "Nokken" (2014-0027625). Afsender: Jon Kaldan

Tak for dit høringsvar i forbindelse med "Nokken"

Du vil ikke få et direkte svar på dit høringsvar. Efter høringsperiodens udløb vil forvaltningen samle alle de indkomne høringsvar og indarbejde dem i den politiske behandling. Hvis du ønsker at vide mere om processen kan du læse mere på Om høringsprocessen på hjemmesiden. Hvidbog og endelig vedtagelse af planen vil fremgå af denne hjemmeside.

Dit høringsvar er modtaget med følgende oplysninger:

Sagsnummer: 2014-0027625
Svar id: 6398
Navn: Jon Kaldan
Postnr/by: 2100 København
Organisation: Medlem af bådelaug NEFA på Nokken
Adresse: Drejebødder 26F 1st fl 002
Email:
Øvrige Kontaktoplysninger: Tlf: 561358520

Høringsvar:

Jeg har stor respekt for politikernes ønske om at gøre dele af Københavns Havn til et attraktivt fællesområde for byens borgere.
Byen har vokseværk og nybyggerier trænger frem mod de få og små åndehuller der er tilbage. Nokken er et af de truede områder. Rækkehuse i første havparket og kæmpemæssige boligårne klemmer sig lige op ad naturen på Nokken. Men endnu er det et uspoleret lille område, der bruges flittigt af mere stilfærdige gæster, der ikke tiltrækkes af Bryggens hektiske sommerliv. Men som til gengæld anvender området til spadsereture og udflugtsmål året rundt. Her møder man det unge par der søger et romantisk sted at give hinanden søde løfter. Eller de to gamle, der står med hinanden i hånden og ser solen gå ned over endnu en dag. Eller den enlige mor

med de tre troldeunger der tumler i græsset uden frygt for at blive ramt af cyklende kuglelyn, biler eller fortravlede fodgængere. Nokken har endnu den eksklusivitet der ligger i, at det kræver lidt mere at finde frem til området. Jeg har oplevet det gentagne gange, når jeg har mødt nye gæster og hørt deres reaktioner: "Tænk vi anede ikke der fandtes sådan en lille perle." eller "Wauw, se hvad der ligger her!" Osv.

Det er det der giver stedet dets magiske tiltrækning og ro for de i forvejen stressede københavnere. Med den påtænkte sti risikerer Nokken at blive endnu et sted for "masseturisme" i stedet for den lille magiske perle den er i dag. Et lille stykke fortid, historie og rum til væren og ikke bare bevægelse.

Som sagt værdsætter jeg politikernes vilje til endelig at tage Københavns Havns rekreative muligheder alvorligt. Men foretagsomhed i sig selv er ikke nødvendigvis et gode. Som Poul Henningsen (PH) skrev: "Udviklingen kommer hvad enten vi vil det eller ej. Fremskridtet derimod må man kæmpe for."

En sti som forelagt i dette forslag er udvikling. Fremskridt er det ikke.

Med de venligste hilsner Jon Kaldan

Vedhæftede filer:

Der er ingen vedhæftede filer

Høringssvaret kan ses på nettet på følgende adresse:

<http://blivhoert.kk.dk/node/6398>

Har du spørgsmål til høringssvaret - eller tekniske problemer kan du kontakte forvaltningen på:

Byens Udvikling, Peter Høiriis Nielsen, 33 66 13 60

Det er muligt at klage over retlige spørgsmål i forbindelse med en afgørelse Borgerrepræsentationen har truffet jf. planloven. Klagen sendes til kommunen, som sender den videre til Naturklagenævnet. Læs mere om klagemuligheder på www.blivhoert.kk.dk

Vibeke Cedervall

Fra: TMFKP BU CBP Byplanlægning
Sendt: 28. marts 2014 10:46
Til: Vibeke Cedervall
Emne: VS: Høringssvar: "Nokken" (2014-0027625). Afsender: Allan Mylius Thomsen

Med venlig hilsen

Helle Hinsch
Sekretær
Byplan Nord

KØBENHAVNS KOMMUNE
Teknik- og Miljøforvaltningen
Byens Udvikling

Njalsgade 13
Postboks 348
2300 København S

Direkte 3366 1293
Fax 3366 7020
Email helhin@tmf.kk.dk
EAN 5798009482044



Fra: noreply@blivhoert.kk.dk [<mailto:noreply@blivhoert.kk.dk>]
Sendt: 27. marts 2014 13:00
Til: TMFKP BU CBP Byplanlægning
Emne: Høringssvar: "Nokken" (2014-0027625). Afsender: Allan Mylius Thomsen

Tak for dit høringssvar i forbindelse med "Nokken"

Du vil ikke få et direkte svar på dit høringssvar. Efter høringsperiodens udløb vil forvaltningen samle alle de indkomne høringssvar og indarbejde dem i den politiske behandling. Hvis du ønsker at vide mere om processen kan du læse mere på Om høringsprocessen på hjemmesiden. Hvidbog og endelig vedtagelse af planen vil fremgå af denne hjemmeside.

Dit høringssvar er modtaget med følgende oplysninger:

Sagsnummer: 2014-0027625
Svar id: 6399
Navn: Allan Mylius Thomsen
Postnr/by: 1452 København K
Organisation: Byhistoriker
Adresse: Teoloårdsstræde 13, III
Email:
Øvrige Kontaktoplysninger: Telefon 3332 2108

Høringssvar:

Da jeg jævnligt guider grupper i både gennem Københavns Havn, finder jeg det uheldigt, at endnu et stykke havn forsvinder. Især Sydhavnens egenart er ved helt at forsvinde, til skade både for lokale og besøgende. Tanken om cykelstier er i sig selv ikke en dårlig ide. Men det behøver efter min mening ikke at ske på bekostning af et ret unikt lokalt miljø, der på den måde indkapsles og sløres af en udbygning i havnen. Når udbygningen af Enghave Brygge står færdig, vil et stort stykke af Kalvebodbugten forsvinde, og en cykelsti ud i vandet, ud for Nokken, vil fjerne mere, så Sydhavnen ender som en, velfriseret kanal, uden nogen form miljø eller historie tilbage.

Vedhæftede filer:

Der er ingen vedhæftede filer

Høringsvaret kan ses på nettet på følgende adresse:

<http://blivhoert.kk.dk/node/6399>

Har du spørgsmål til høringssvaret - eller tekniske problemer kan du kontakte forvaltningen på:

Byens Udvikling, Peter Hørlis Nielsen, 33 66 13 60

Det er muligt at klage over retlige spørgsmål i forbindelse med en afgørelse Borgerrepræsentationen har truffet jf. planloven. Klagen sendes til kommunen, som sender den videre til Naturklagenævnet. Læs mere om klagemuligheder på www.blivhoert.kk.dk

Vibeke Cedervall

Fra: TMFKP BU CBP Byplanlægning
Sendt: 28. marts 2014 10:47
Til: Vibeke Cedervall
Emne: VS: Høringssvar: "Nokken" (2014-0027625). Afsender: Jens Eggert Jørgensen

Med venlig hilsen

Helle Hinsch
Sekretær
Byplan Nord

KØBENHAVNS KOMMUNE
Teknik- og Miljøforvaltningen
Byens Udvikling

Njalsgade 13
Postboks 348
2300 København S

Direkte 3366 1293
Fax 3366 7020
Email helhin@tmf.kk.dk
EAN 5798009482044



Fra: noreply@blivhoert.kk.dk [mailto:noreply@blivhoert.kk.dk]
Sendt: 27. marts 2014 16:27
Til: TMFKP BU CBP Byplanlægning
Emne: Høringssvar: "Nokken" (2014-0027625). Afsender: Jens Eggert Jørgensen

Tak for dit høringssvar i forbindelse med "Nokken"

Du vil ikke få et direkte svar på dit høringssvar. Efter høringsperiodens udløb vil forvaltningen samle alle de indkomne høringssvar og indarbejde dem i den politiske behandling. Hvis du ønsker at vide mere om processen kan du læse mere på Om høeringsprocessen på hjemmesiden. Hvidbog og endelig vedtagelse af planen vil fremgå af denne hjemmeside.

Dit høringssvar er modtaget med følgende oplysninger:

Sagsnummer: 2014-0027625
Svar id: 6400
Navn: Jens Eggert Jørgensen
Postnr/by: 2300 København S
Organisation: Pensionist
Adresse: Eallsaade 32, 4.th 2300 København S
Email:
Øvrige Kontaktoplysninger:

Høringssvar:

Vedrørende gang- og cykelsti på Nokken 2300 S.
Indsigelse mod gang- og cykelsti på Nokken helt nede ved vandkanten ved Nokken nord.
Der er grusvej ved Nokken nord. Lad den være vejen ved Nokken nord. Ødelæg ikke den historiske bred ved Nokken nord.
Cykler og knallerter behøver ikke på det lille stykke på ca 200 m at køre helt ude ved havnebredden, men kan godt køre lidt inde som de gør nu.
Med venlig hilsen
Jens Eggert Jørgensen

Egilsgade 32, 4.th
2300 S

PS: Jeg og min familie elsker denne rolige strækning ligesom mange andre.

Vedhæftede filer:

Der er ingen vedhæftede filer

Høringssvaret kan ses på nettet på følgende adresse:

<http://blivhoert.kk.dk/node/6400>

Har du spørgsmål til høringssvaret - eller tekniske problemer kan du kontakte forvaltningen på:

Byens Udvikling, Peter Hørlis Nielsen, 33 66 13 60

Det er muligt at klage over retlige spørgsmål i forbindelse med en afgørelse Borgerrepræsentationen har truffet jf. planloven. Klagen sendes til kommunen, som sender den videre til Naturklagenævnet. Læs mere om klagemuligheder på www.blivhoert.kk.dk

Annelise Wittek

Fra: TMFKP BU CBP Byplanlægning
Sendt: 28. marts 2014 10:47
Til: Vibeke Cedervall
Emne: VS: Høringssvar: "Nokken" (2014-0027625). Afsender: Helle Gh og Kim Holmqvist
Vedhæftede filer: høringssvar vedrørende Nokken.docx

Med venlig hilsen

Helle Hinsch
 Sekretær
 Byplan Nord

KØBENHAVNS KOMMUNE
 Teknik- og Miljøforvaltningen
 Byens Udvikling

Njalsgade 13
 Postboks 348
 2300 København S

Direkte 3366 1293
 Fax 3366 7020
 Email helhin@tmf.kk.dk
 EAN 5798009482044



SHARING
 COPENHAGEN 2014
BE PART OF THE SOLUTION

Fra: noreply@blivhoert.kk.dk [mailto:noreply@blivhoert.kk.dk]
Sendt: 27. marts 2014 21:57
Til: TMFKP BU CBP Byplanlægning
Emne: Høringssvar: "Nokken" (2014-0027625). Afsender: Helle Gh og Kim Holmqvist

Tak for dit høringssvar i forbindelse med "Nokken"

Du vil ikke få et direkte svar på dit høringssvar. Efter høringsperiodens udløb vil forvaltningen samle alle de indkomne høringssvar og indarbejde dem i den politiske behandling. Hvis du ønsker at vide mere om processen kan du læse mere på Om høeringsprocessen på hjemmesiden. Hvidbog og endelig vedtagelse af planen vil fremgå af denne hjemmeside.

Dit høringssvar er modtaget med følgende oplysninger:

Sagsnummer: 2014-0027625
 Svar id: 6401
 Navn: Helle Gh og Kim Holmqvist
 Postnr/by: 2300 København S
 Organisation: Nefa og Nokken
 Adresse: Inder Elmene 7 5 tv
 Email:
 Øvrige kontaktoplysninger: NOKKEN

Høringssvar:

Vedhæftede filer:
 høringssvar vedrørende Nokken.docx

Høringssvaret kan ses på nettet på følgende adresse:
<http://blivhoert.kk.dk/node/6401>

Har du spørgsmål til høringssvaret - eller tekniske problemer kan du kontakte forvaltningen på:

Byens Udvikling, Peter Høiriis Nielsen, 33 66 13 60

Det er muligt at klage over retlige spørgsmål i forbindelse med en afgørelse Borgerrepræsentationen har truffet jf. planloven. Klagen sendes til kommunen, som sender den videre til Naturklagenævnet. Læs mere om klagemuligheder på www.blivhoert.kk.dk

Hørings svar fra Kim Holmqvist og Helle Gjerby, strandvej 13 Nokken.

For ikke så længe mange år tid siden, var Nokken et helt ukendt fænomen for de fleste, hvis man da ellers ikke lige "kendte en, der kendte en" herude...

Nokken ligner sin historie, den er i sin grundstruktur en arkitektonisk, vildtvoksende, velduftende og slømt vanddannende.

Nokken er et knoldet sted, med krat, torne, omveje og smutveje, har en masse venner der har kæmpet flere kampe, igennem årene, for at

BEVARE NOKKEN SOM DEN ER!

Udover cyklisterne der dagligt morgen og aften passerer frem og tilbage mellem Slusen og lalende Brygge gve Nekkens græede strandvej, møder man ofte spadsørrende naturbeksere, i alle aldre, der fotograferer, plukker vilde bær med ungerne, der er 1 eller 2 par solbrune knæ stikker op fra det vildtvoksende øng-græs.

Med andre ord, man skynder sig langsomt både på- og igennem Nokken.

Strandengens små grønne 200 meter, som alle frit nyder, skal/bør ikke undertægges nogen form for stivarbejde, oplysning ved stensætningen, gangbroer eller lignende, Nekkens strandeng HAR allerede en Jordtil i græsset langs vandet der er trådt til på helt naturlig vis af dem der nyder at spadsere der.

Nokken har fået mange nye tårne og røkkehuse som tætte naboer, de nok skal påkalde sig områdets betjening, Nokken er ikke mere skjult i krattet, som førhen.

De der allerede bor i det nyligt opførte hus, børn med forældre og bedsteforældre, benytter taknemmeligt og glæde Nekkens arkitektoniske stier, med tilhør endå krat som legeplads, ligen jeg kender har noget imod det .. det er fantastisk!

Men :

Her i lille Danmark bryder vi os af , at være "verdensmestere i grønne cyklistier" allet ikke så toset endda, og super-mogot grant!

Så derfor:

Lad nu ambitionerne om at leve op til dette verdensmesterskab, tilpasse sig byens historiske og kulturelle "kludetæppe", med de allerede eksisterende grønne "klier", dvs i dette tilfælde her:

Lad Kommunen, Borgeren og Politikeren hjælpes ad med at passe rigtig på netop det her lille sjældne grønne sted, ved vandet.

Glem alt om den planlagte sti langs vandlinjen, en sti der, hvis den blev til virkelighed, vil smadre den sidste rest af præcis den

herlighedsværdi stedet rummer...(for mennesker ihvertfald)






Kommentar [1]: her har græsset allerede bukket under og en sti er skabt af de fødder der ville gå der...det er nokken....



Kommentar [3]: her cykler Tine, hun arbejder i et el-bil firma ude ved slusen, og cykler til og fra job gennem nokken hver dag, hendes chef gør det osse, hun ville også lave et svar til læreren.



Kommentar [4]: Her cykler Tina igen, hun vil gerne posere for mig fordi hun er enig i at hvis strandvejen ikke nødvendigvis bør 6 m bred men til gengæld får lys, er det totalt idiotisk at arrangere racer-til langs vandet...



-worse case scenario!!

Kommentar [5]: jeg har laget fotografier på min mobil og bilder viser hvor skart det vil være at legge en kommune så ned her...



Kommentar [6]: amatør agtigt men
det tætteste jeg kan komme
kommunens lokalplan gælder.

Vibeke Cedervall

Fra: TMFKP BU CBP Byplanlægning
Sendt: 28. marts 2014 10:47
Til: Vibeke Cedervall
Emne: VS: Høringssvar: "Nokken" (2014-0027625). Afsender: Steen Bastian Brink

Med venlig hilsen

Helle Hinsch
 Sekretær
 Byplan Nord

KØBENHAVNS KOMMUNE
 Teknik- og Miljøforvaltningen
 Byens Udvikling

Njalsgade 13
 Postboks 348
 2300 København S

Direkte 3366 1293
 Fax 3366 7020
 Email helhin@tmf.kk.dk
 EAN 5798009482044



SHARING
 COPENHAGEN 2014
BE PART OF THE REVOLUTION

Fra: noreply@blivhoert.kk.dk [mailto:noreply@blivhoert.kk.dk]
Sendt: 27. marts 2014 22:12
Til: TMFKP BU CBP Byplanlægning
Emne: Høringssvar: "Nokken" (2014-0027625). Afsender: Steen Bastian Brink

Tak for dit høringssvar i forbindelse med "Nokken"

Du vil ikke få et direkte svar på dit høringssvar. Efter høringsperiodens udløb vil forvaltningen samle alle de indkomne høringssvar og indarbejde dem i den politiske behandling. Hvis du ønsker at vide mere om processen kan du læse mere på Om høeringsprocessen på hjemmesiden. Hvidbog og endelig vedtagelse af planen vil fremgå af denne hjemmeside.

Dit høringssvar er modtaget med følgende oplysninger:

Sagsnummer: 2014-0027625
 Svar id: 6402
 Navn: Steen Bastian Brink
 Postnr/by: 2100 København Ø
 Organisation:
 Adresse: Olufsvæl 40
 Email:
 Øvrige Kontaktoplysninger:

Høringssvar:

Jeg har tilladt mig at lægge mig op af min nabos indlæg, i og med at problestillingen er den samme. Jeg har sammen med min gamle far Agner Christensen (Pjevs på Nokken) haft lod 4 siden 1962 og til stor fornøjelse. At man overhovedet kan tænke tanken om at lægge en sti langs vandet for at tilgodese andre og samtidig ødelægge lokalområdet, er mig ganske uforståeligt og hører ingen steder hjemme. Alle man møder på sin vej, siger jo netop at i det øjeblik man svinger ind på Nokken Strandvej så er man på landet og lagt fra den daglige hverdag, med en sti + cykler for de kommer helt klart vil det bare blive en parade gå og cykel tur langs noget vand. Inde på Strandvejen er der miljø, liv og mennesker man møder og taler med, får historie og duften af grønt.

Så hold venligt fingrene fra den del af København og sæt jeres aftryk et andet sted.

Med venlig hilsen
Agner Christensen 99 år & søn Steen Bastian

----- 0000-----

Lokalplanforslag Nokken - indsigelse mod nyanlæg af sti i vandkanten foran Nokken.

Som lodlejer på Nokken Strandvej gennem mere end 30 år, har jeg desværre, som flere andre, været udsat for indbrud og anden uvedkommende indtrængen på min lod. En indtrængen, som desværre er stigende.

En sti langs vandet vil uden nogen tvivl kun gøre dette værre, plus at man så vil blive som en lus mellem to negle/veje med veje både i den ene og den anden ende af min lod.

Hvis en sådan cykel-gangsti-scooter-ræserbane blev aktuel, ville den så vidt jeg kan bedømme ud fra det kendte materiale komme til at gå 2 meter fra mit hus. Hvor jeg i forvejen har svært ved at holde uvedkommende ude, da de går og botaniserer her.

Så sti ved vandet, nej ellers tak.

Vh. Jørgen Rasmussen, Nokken Strandvej 15 + Egilsgade 59, st., 2300 Kbh. S

Vedhæftede filer:

Der er ingen vedhæftede filer

Høringssvaret kan ses på nettet på følgende adresse:

<http://blivhoert.kk.dk/node/6402>

Har du spørgsmål til høringssvaret - eller tekniske problemer kan du kontakte forvaltningen på:

Byens Udvikling, Peter Hørlis Nielsen, 33 66 13 60

Det er muligt at klage over retlige spørgsmål i forbindelse med en afgørelse Borgerrepræsentationen har truffet jf. planloven. Klagen sendes til kommunen, som sender den videre til Naturklagenævnet. Læs mere om klagemuligheder på www.blivhoert.kk.dk

Vibeke Cedervall

Fra: TMFKP BU CBP Byplanlægning
Sendt: 28. marts 2014 10:47
Til: Vibeke Cedervall
Emne: VS: Høringssvar: "Nokken" (2014-0027625). Afsender: Helle Gh og Kim Holmqvist
Vedhæftede filer: høringssvar vedrørende Nokken.docx

Med venlig hilsen

Helle Hinsch
 Sekretær
 Byplan Nord

KØBENHAVNS KOMMUNE
 Teknik- og Miljøforvaltningen
 Byens Udvikling

Njalsgade 13
 Postboks 348
 2300 København S

Direkte 3366 1293
 Fax 3366 7020
 Email helhin@tmf.kk.dk
 EAN 5798009482044



SHARING
 COPENHAGEN 2014
 AS PART OF TABSOLUTION

Fra: noreply@blivhoert.kk.dk [<mailto:noreply@blivhoert.kk.dk>]
Sendt: 27. marts 2014 21:57
Til: TMFKP BU CBP Byplanlægning
Emne: Høringssvar: "Nokken" (2014-0027625). Afsender: Helle Gh og Kim Holmqvist

Tak for dit høringssvar i forbindelse med "Nokken"

Du vil ikke få et direkte svar på dit høringssvar. Efter høringsperiodens udløb vil forvaltningen samle alle de indkomne høringssvar og indarbejde dem i den politiske behandling. Hvis du ønsker at vide mere om processen kan du læse mere på Om høeringsprocessen på hjemmesiden. Hvidbog og endelig vedtagelse af planen vil fremgå af denne hjemmeside.

Dit høringssvar er modtaget med følgende oplysninger:

Sagsnummer: 2014-0027625
 Svar id: 6401
 Navn: Helle Gh og Kim Holmqvist
 Postnr/by: 2300 København S
 Organisation: Nefa og Nokken
 Adresse: Under Elmene 7 5 tv
 Email:
 Øvrige Kontaktoplysninger: NOKKEN

Høringssvar:

Vedhæftede filer:

høringssvar vedrørende Nokken.docx

Høringssvaret kan ses på nettet på følgende adresse:

<http://blivhoert.kk.dk/node/6401>

Har du spørgsmål til høringssvaret - eller tekniske problemer kan du kontakte forvaltningen på:

Byens Udvikling, Peter Høiriis Nielsen, 33 66 13 60

Det er muligt at klage over retlige spørgsmål i forbindelse med en afgørelse Borgerrepræsentationen har truffet jf. planloven. Klagen sendes til kommunen, som sender den videre til Naturklagenævnet. Læs mere om klagemuligheder på www.blivhoert.kk.dk

Høringssvar fra Kim Holmqvist og Helle Gjerby, strandvej 13 Nokken.

For ikke så hulens mange år tid siden, var Nokken et helt ukendt fænomen for de fleste, hvis man da ellers ikke ligger "kendte en, der kendte en" herude...

Nokken ligner sin historie, den er i sin grundsubstans anarkistisk, vildtvoksende, voldgiftende og slømt varedannende.

Nokken er et knaldet sted, med krat, torne, omvøjede og smutveje, har en masse venner der har kæmpet flere kampe, igennem årene, for at

BEVARE NOKKEN SOM DEN ER!

Udover cyklisterne der dagligt morgenen og aften passerer frem og tilbage mellem Slusen og Islands Brygge (via Nokkens grusede strandvej), møder man ofte spadseregende naturforskere, i alle aldre, der fotografierer, plukker vilde bær med ungerne, der er 1 eller 2 par solbrune knæ stikker op fra det vildtvoksende øng-græs.

Med andre ord, man skynder sig langsomt både på- og igennem Nokken.

Strandens små grønne 200 meter, som alle frit nyder, skal/bør ikke underlægges nogen form for stivt arbejde, opfyldning ved stensætningen, gangbroer eller lignende, Nokkens strandens HAR allerede en Jordsti i græsset langs vandet der er trådt til på helt naturlig vis af dem der nyder at spadsere der.

Nokken har fået mange nye tårne og rækkehuse som tætte naboer, de nok skal påkalde sig områdets boliggenhed, Nokken er ikke mere skjult i kratet, som førhen,

De der allerede bor i det nyligt opførte huse, børn med forældre og bedsteforældre, bonytter taknemmeligt og glade Nokkens snirklede stier, med tilhørende krat som legeplads, Ingen jeg kender har noget imod det .. det er fantastisk!

Men :

Her i lille Danmark bryder vi os af , at være "verdenmestere i grønne cykeltier" alot ikke så tosset endda, og super-møget grønt!

SA derfor:

Lad nu ambitionerne om at lave op til dette verdensmesterekab, tilpasse sig byens historiske og kulturelle "kludetæppe" , med de allerede eksisterende grønne "kiler", dvs i dette tilfælde her:

Lad Kommunen, Borgeren og Politikerne hjælpes ad med at passe rigtig på netop det her lille sjældne grønne sted, ved vandet.

Glem alt om den planlagte sti langs vandlinjen, en sti der, hvis den blev til virkelighed, vil smadre den sidste rest af præcis den

herlighedsværdi stedet rummer... (for mennesker ihvertfald)





Kommentar [1]: her har græsset allerede trukket under og en stik er skabt af de fødder der ville gå der... det er nokken...





Kommentar [3]: Her cykler Tino, hun arbejder i et el-bil firma ude ved slusen, og cykler til og fra job gennem nokken hver dag, hendes chef gør det samme, hun ville også lave et svar til heringen.



Kommentar [4]: Her cykler Tine igen, hun vil gerne posere for mig fordi hun er enig i at hvis strandvejen ikke nødvendigvis blir 6 m bred men til gengæld får lys, er det totalt idiotisk at arrangere racer-til langt vandet...



-worse case scenario!!

Kommentar [8]: Jeg har leget fotografier på min mobil og billedet viser hvor skørt det vil være at lægge en kommune til ned her...



Kommentar [6]: amatør agtigt men det bedste jeg kan komme kommunens lokalplan gyser.

Vibeke Cedervall

Fra: TMFKP BU CBP Byplanlægning
Sendt: 31. marts 2014 11:06
Til: Vibeke Cedervall
Emne: VS: Høringssvar: "Nokken" (2014-0027625). Afsender: Hans Vognsen Christensen
Vedhæftede filer: 14-09968-3 Svar_Energinet_EI_lokalplan_Nokken.pdf; Kortbilag - Høringssvar - Nokken.pdf

Med venlig hilsen

Helle Hinsch
Sekretær
Byplan Nord

KØBENHAVNS KOMMUNE
Teknik- og Miljøforvaltningen
Byens Udvikling

Njalsgade 13
Postboks 348
2300 København S

Direkte 3366 1293
Fax 3366 7020
Email helhin@tmf.kk.dk
EAN 5798009482044



Fra: noreply@blivhoert.kk.dk [<mailto:noreply@blivhoert.kk.dk>]
Sendt: 28. marts 2014 13:44
Til: TMFKP BU CBP Byplanlægning
Emne: Høringssvar: "Nokken" (2014-0027625). Afsender: Hans Vognsen Christensen

Tak for dit høringssvar i forbindelse med "Nokken"

Du vil ikke få et direkte svar på dit høringssvar. Efter høringsperiodens udløb vil forvaltningen samle alle de indkomne høringssvar og indarbejde dem i den politiske behandling. Hvis du ønsker at vide mere om processen kan du læse mere på Om høeringsprocessen på hjemmesiden. Hvidbog og endelig vedtagelse af planen vil fremgå af denne hjemmeside.

Dit høringssvar er modtaget med følgende oplysninger:

Sagsnummer: 2014-0027625
Svar id: 6403
Navn: Hans Vognsen Christensen
Postnr/by: 7000 Fredericia
Organisation: Energinet.dk
Adresse: Tonne Kjærsvvej 65
Email:
Øvrige Kontaktoplysninger:

Høringssvar:

Vedhæftede filer:

1 4-09968-3 Svar_Energinet_EI_lokalplan_Nokken.pdf
Kortbilag - Høringssvar - Nokken.pdf

Høringssvaret kan ses på nettet på følgende adresse:

<http://blivhoert.kk.dk/node/6403>

Har du spørgsmål til høringssvaret - eller tekniske problemer kan du kontakte forvaltningen på:

Byens Udvikling, Peter Høiriis Nielsen, 33 66 13 60

Det er muligt at klage over retlige spørgsmål i forbindelse med en afgørelse Borgerrepræsentationen har truffet jf. planloven. Klagen sendes til kommunen, som sender den videre til Naturklagenævnet. Læs mere om klagemuligheder på www.blivhoert.kk.dk

Københavns Kommune,
Teknik- og Miljøforvaltningen, Center for Byplanlægning
Postboks 447
1505 København V

Tonne Kjærvej 65
7000 Fredericia
Tel. +45 70 10 22 44
Fax +45 76 24 51 80

Sendt via <http://blivhoert.kk.dk>

info@energinet.dk
www.energinet.dk
cvr-nr. 28 98 06 71

Svar på høring om lokalplan Nokken.132 kV - AMV-HCV og AMK-HCV1, H.C. Ørstedsværket

28. marts 2014
HVC/HVC

Energinet.dk, Plan og Miljø, har modtaget orientering om, at Københavns Kommune har fremsendt forslag til lokalplan "Nokken" i høring. Høringsperioden er fra den 7. februar til den 4. april 2014.

Det fremgår af lokalplanforslagets § 9 omkring ledningsforhold, at de på tegning nr. 3 markerede ledninger forudsættes sikret ved tinglysning af deklARATIONER, der fastlægger fornødne servitutbælter.

Som kommentar til § 9 er der videre anført, at der er enkelte steder, hvor der ikke er taget hensyn til ledningerne ved placering af den eksisterende bebyggelse. Såfremt der skal graves ned til ledningerne, forudsættes bebyggelse i fornødent omfang fjernet på bekostning af ejeren af bebyggelsen. Ved placering af fremtidig bebyggelse skal servitutbælterne respekteres, hvilket betyder, at der ikke må opføres bebyggelse på arealerne.

På tegning nr. 3 er der bl.a. vist et elkabel langs med stien mellem Artillerivej og Nokken Strandvej. Kablet er et 132 kV 1600 mm²/AL PEX-kabel, som er anlagt i 1986 og forbinder Amagerværket med HC-Ørstedsværket (AMV-HCV). Kablet er sikret ved deklaration tinglyst d. 20. april 1999.

Derudover har Energinet.dk yderligere et elkabel mellem Nokken Hovedgaden og Nokken Strandvej. Kablet er et 132 kV oliefladkabel, som er anlagt i 1979 og forbinder Amager Kabelstation med HC Ørstedsværket (AMK-HCV1). Kablet er anlagt af Københavns Belysningsvæsen, som tidligere var ejet af Københavns Kommune. Kablet ønskes sikret ved tinglysning.

Energinet.dk ønsker, at begge kabler er beskrevet under afsnittet Ledningsforhold på side 7 under lokalplanredegørelsen. Energinet.dk har bemærket, at der under § 9 Ledningsforhold er henviset til tegning nr. 3, Lodplan, og at det er anført, at ledningerne forudsættes sikret ved tinglysning af deklARATIONER, der fastlægger fornødent servitutbælter. Energinet.dk ønsker af hensyn til forsynings-sikkerheden, dels at begge kabler fremgår af lokalplanens tegning nr. 3, som

bl.a. viser ledningsanlæg i området, og dels at der indledes en proces, hvor det 132 kV oliefladkabel mellem Amager Kabelstation og HC Ørstedsværket sikres ved tinglysning med fornødent servitutareal. Energinet.dk ønsker, at det bl.a. af deklarationen fremgår – som det gør i lokalplanen, at den eksisterende bebyggelse i fornødent omfang skal fjernes på bekostning af ejeren af bebyggelsen, såfremt den er opført indenfor servitutarealet og hindrer, at der kan graves ned til kablet i forbindelse med udskiftning, vedligeholdelse eller reparation af kablet. Bebyggelsen skal ligeledes fjernes på bekostning af ejeren af bebyggelsen, såfremt ledningsejer vurderer, at bebyggelsens tilstedeværelse kan beskadige oliefladkablet.

Omkring sikring af ovennævnte kabel er undertegnede blevet oplyst dd., at Københavns Kommune vil rette henvendelse om det videre forløb.

Såfremt Københavns Kommune ønsker en digital fil fremsendt med kabelplaceringen, kan den rekvireres ved at rette henvendelse til undertegnede.

Ovenstående svar vedrører udelukkende Energinet.dk, El. Energinet.dk, Gas vil fremsende selvstændigt svar på høringen, såfremt de har bemærkninger hertil.

Med venlig hilsen

Hans Vognsen Christensen
Landinspektør
+4576224722
hvc@energinet.dk



Kortgrundlag:

Grundkort copyright: DDO (c) COWI
Geodatastyrelsen (G. 17.01)
Kortet er vejledende



Tonne Kjærsvvej 65, 7000 Fredericia
Tlf. 70 10 22 44 Fax. 76 24 51 80

2 stk. 132 KV kabler anlagt på matr.nr. 188 Eksamenpladsen, København
HK1243, AMV-HCV og HK1239, AMK-HCV

Dato: 28-mar-2014

Udskriftsstørrelse A4

Forsyning EL
Målforhold: 1:2.000
Init: hvc

Vibeke Cedervall

Fra: TMFKP BU CBP Byplanlægning
Sendt: 31. marts 2014 11:06
Til: Vibeke Cedervall
Emne: VS: Høringssvar: "Nokken" (2014-0027625). Afsender: Lena Gemzøe

Med venlig hilsen

Helle Hinsch
Sekretær
Byplan Nord

KØBENHAVNS KOMMUNE
Teknik- og Miljøforvaltningen
Byens Udvikling

Njalsgade 13
Postboks 348
2300 København S

Direkte 3366 1293
Fax 3366 7020
Email helhin@tmf.kk.dk
EAN 5798009482044



Fra: noreply@blivhoert.kk.dk [mailto:noreply@blivhoert.kk.dk]
Sendt: 30. marts 2014 15:24
Til: TMFKP BU CBP Byplanlægning
Emne: Høringssvar: "Nokken" (2014-0027625). Afsender: Lena Gemzøe

Tak for dit høringssvar i forbindelse med "Nokken"

Du vil ikke få et direkte svar på dit høringssvar. Efter høringsperiodens udløb vil forvaltningen samle alle de indkomne høringssvar og indarbejde dem i den politiske behandling. Hvis du ønsker at vide mere om processen kan du læse mere på Om høeringsprocessen på hjemmesiden. Hvidbog og endelig vedtagelse af planen vil fremgå af denne hjemmeside.

Dit høringssvar er modtaget med følgende oplysninger:

Sagsnummer: 2014-0027625
Svar id: 6406
Navn: Lena Gemzøe
Postnr/by: 1364 København
Organisation:
Adresse: Nørre Farimagsgade 33
Email:
Øvrige Kontaktoplysninger:

Høringssvar:

Vedr: §4 Vej- og stiforhold
Vi ønsker ingen belysning på Nokken- Vi kigger stjerner!

Lave pullerter vil ødelægge denne dejlige oplevelse, så vi der skal være belysning (og kun hvis det kræves!), så oplights á la de, der er ved Frederiksbergcentret.

Vedhæftede filer:

Der er ingen vedhæftede filer

Høringssvaret kan ses på nettet på følgende adresse:

<http://blivhoert.kk.dk/node/6406>

Har du spørgsmål til høringssvaret - eller tekniske problemer kan du kontakte forvaltningen på:

Byens Udvikling, Peter Hørlis Nielsen, 33 66 13 60

Det er muligt at klage over retlige spørgsmål i forbindelse med en afgørelse Borgerrepræsentationen har truffet jf. planloven. Klagen sendes til kommunen, som sender den videre til Naturklagenævnet. Læs mere om klagemuligheder på www.blivhoert.kk.dk

25a

Vibeke Cedervall

Fra: TMFKP BU CBP Byplanlægning
Sendt: 31. marts 2014 11:06
Til: Vibeke Cedervall
Emne: VS: Høringssvar: "Nokken" (2014-0027625). Afsender: Lena Gemzøe

Med venlig hilsen

Helle Hinsch
Sekretær
Byplan Nord

KØBENHAVNS KOMMUNE
Teknik- og Miljøforvaltningen
Byens Udvikling

Njalsgade 13
Postboks 348
2300 København S

Direkte 3366 1293
Fax 3366 7020
Email helhin@tmf.kk.dk
EAN 5798009482044



SHARING
COPENHAGEN 2014
BE BOLD OF THE SOLUTION

Fra: noreply@blivhoert.kk.dk [mailto:noreply@blivhoert.kk.dk]
Sendt: 30. marts 2014 15:20
Til: TMFKP BU CBP Byplanlægning
Emne: Høringssvar: "Nokken" (2014-0027625). Afsender: Lena Gemzøe

Tak for dit høringssvar i forbindelse med "Nokken"

Du vil ikke få et direkte svar på dit høringssvar. Efter høringsperiodens udløb vil forvaltningen samle alle de indkomne høringssvar og indarbejde dem i den politiske behandling. Hvis du ønsker at vide mere om processen kan du læse mere på Om høringsprocessen på hjemmesiden. Hvidbog og endelig vedtagelse af planen vil fremgå af denne hjemmeside.

Dit høringssvar er modtaget med følgende oplysninger:

Sagsnummer: 2014-0027625
Svar id: 6405
Navn: Lena Gemzøe
Postnr/by: 1364 København
Organisation:
Adresse: Nørre Farimagsgade 33
Email:
Øvrige Kontaktoplysninger:

Høringssvar:

TRAFIK

I dette afsnit beskrives en fredelig sti på opfyld ud for de 7 lodder mod havnen.

Dette er en dårlig idé fordi:

- det vil medføre, at omtalte lodder ikke har mere bådebro.
- at den eksisterende Nokken Strandvej, vil blive til en "motorvej" når der ikke mere skal tages hensyn til gående.
- at det estetske udtryk fra havnesiden vil blive totalt spoleret med en bro eller opfyld foran stenene.

- at det er nærmest umuligt at kæmpe sig vej mod vestenvinden, når den er strid og især når stien er overskylet og frosset til.

Vedhæftede filer:

Der er ingen vedhæftede filer

Høringssvaret kan ses på nettet på følgende adresse:

<http://blivhoert.kk.dk/node/6405>

Har du spørgsmål til høringssvaret - eller tekniske problemer kan du kontakte forvaltningen på:

Byens Udvikling, Peter Hørlis Nielsen, 33 66 13 60

Det er muligt at klage over retlige spørgsmål i forbindelse med en afgørelse Borgerrepræsentationen har truffet jf. planloven. Klagen sendes til kommunen, som sender den videre til Naturklagenævnet. Læs mere om klagemuligheder på www.blivhoert.kk.dk

Vibeke Cedervall

Fra: Nis Fink [nifi@hofor.dk]
Sendt: 31. marts 2014 12:37
Til: Vibeke Cedervall; TMFKP BU
Emne: SV: Offentliggørelse af lokalplanforslag "Nokken", den 7. februar 2014

Hej

Hermed HOFORs bemærkninger til lokalplanforslaget:

Varme har ledninger i området, som bør respekteres.

Ingen yderligere bemærkninger.

Med venlig hilsen

Nis Fink
 Planlægger
 Plan - VS
 Regn- og Spildevand

Direkte tlf: 2795 4602
 E-mail: nifi@hofor.dk

Tænk på miljøet - spar på vand og energi!

HOFOR A/S | Ørestads Boulevard 35 | 2300 København S | CVR: 10073022 | tlf. 3395
 3395 | www.hofor.dk

Fra: Vibeke Cedervall [<mailto:vibced@tmf.kk.dk>]

Sendt: 7. februar 2014 10:55

Til: KFFKP Sekretariat & Kommunikation; Birgitte Clasen; Per Christensen; SUFKP SUF; Jørgen Dahl; Liss Danchell; Tue Rex; Tøger Nis Thomsen; Ida Nielsen; Mette Jørgensen; TMFKP BA CTB Trafik; Niels Tørsløv; Jens Chr. Højgaard; Nis Fink; Erna Nyvang; Phillip Reisinia; 'clabc@dongenergy.dk'; Inger Wiene; Niels Grumløse; 'ejendomme@dsb.dk'; 'banedanmark@bane.dk'

Emne: Offentliggørelse af lokalplanforslag "Nokken", den 7. februar 2014

Til forvaltninger m.fl.

Til orientering fremsendes hermed link til Københavns Kommunes hjemmeside, hvor materiale om lokalplanforslaget, "Nokken" findes.

Planforslagene er vedtaget af Borgerrepræsentationen den 12. december 2013.

Link til Københavns Kommunes hjemmeside:

<http://www.kk.dk/da/om-kommunen/indsatsomraader-og-politikker/byplanlaegning-og-anlaeg/byplanlaegning/lokalplaner/lokalplanforslag/nokken>

Med venlig hilsen

Søs Lynard
 Sekretær
 Byplan Syd

KØBENHAVNS KOMMUNE
 Teknik- og Miljøforvaltningen

Byens Udvikling

Njalsgade 13 Vær, 4003
2300 København S

Telefon	+45 3366 1296
Fax	+45 3366 7020
Email	soslyn@tmf.kk.dk
EAN	5798009493149

Vibeke Cedervall

Fra: TMFKP BU CBP Byplanlægning
Sendt: 1. april 2014 14:32
Til: Vibeke Cedervall
Emne: VS: Høringssvar: "Nokken" (2014-0027625). Afsender: Linda Kjær Petersen & Søren Kjær Nielsen

Med venlig hilsen

Helle Hinsch
 Sekretær
 Byplan Nord

KØBENHAVNS KOMMUNE
 Teknik- og Miljøforvaltningen
 Byens Udvikling

Njalsgade 13
 Postboks 348
 2300 København S

Direkte 3366 1293
 Fax 3366 7020
 Email helhin@tmf.kk.dk
 EAN 5798009482044



SHARING
 COPENHAGEN 2014
BE PART OF THE SOLUTION

Fra: noreply@blivhoert.kk.dk [mailto:noreply@blivhoert.kk.dk]
Sendt: 31. marts 2014 20:44
Til: TMFKP BU CBP Byplanlægning
Emne: Høringssvar: "Nokken" (2014-0027625). Afsender: Linda Kjær Petersen & Søren Kjær Nielsen

Tak for dit høringssvar i forbindelse med "Nokken"

Du vil ikke få et direkte svar på dit høringssvar. Efter høringsperiodens udløb vil forvaltningen samle alle de indkomne høringssvar og indarbejde dem i den politiske behandling. Hvis du ønsker at vide mere om processen kan du læse mere på Om høringsprocessen på hjemmesiden. Hvidbog og endelig vedtagelse af planen vil fremgå af denne hjemmeside.

Dit høringssvar er modtaget med følgende oplysninger:

Sagsnummer: 2014-0027625
 Svar id: 6407
 Navn: Linda Kjær Petersen & Søren Kjær Nielsen
 Postnr/by: 2300 København S
 Organisation:
 Adresse: Rundholtsvej 55
 Email:
 Øvrige Kontaktoplysninger:

Høringssvar:

Vedr. lokalplan for Nokken.

Vi er nogle af de nye, glade naboer til Nokken, som for godt et år siden flyttede i rækkehus lige ved siden af.

Nokken er også i vores øjne en herlig oase med stor rekreativ og historisk værdi, som nærmest naturstridigt ligger kun 3 km fra vores hovedstads absolutte centrum. Det håber vi naturligvis kan bevares - ikke mindst for Nokkens beboere, der talrigt har indgivet indsigelser omkring den planlagte cykelsti.

Vi bakker fuldt ud op om de mange indsigelser vedr:

- Stiens forløb, som vi heller ikke synes skal forceres ned langs vandet. De mange argumenter er blevet bragt i utallige indsigelser, så dem vil vi ikke gentage.

- Asfalteringen af stien: Vi er selv ivrige cyklister, både til transportformål og som cykelrytter. På trods af de åbenlyse fordele en asfaltering ville give os i vores daglige anvendelse, vil vi alligevel stærkt fraråde at asfaltere. Allerede med den nuværende 'faste grussti' er der stor cykeltrafik med en vis hastighed på den forholdsvis smalle sti, der deles med fodgængere. En evt asfaltering vil utvivlsomt medføre både flere og hurtigere cyklister, som vil gøre den gående trafik ubehagelig og usikker.

Vi håber at planlægningen af stien kan ændres, så der dels bevares et herligt ufriseret, grønt og rekreativt område i Københavns midte - og at muligheden for en fredelig gåtur langs havnen ikke skal spoles af endnu en asfalteret sti for de hurtigkørende.

Vedhæftede filer:

Der er ingen vedhæftede filer

Høringssvaret kan ses på nettet på følgende adresse:

<http://blivhoert.kk.dk/node/6407>

Har du spørgsmål til høringssvaret - eller tekniske problemer kan du kontakte forvaltningen på:

Byens Udvikling, Peter Høiriis Nielsen, 33 66 13 60

Det er muligt at klage over retlige spørgsmål i forbindelse med en afgørelse Borgerrepræsentationen har truffet jf. planloven. Klagen sendes til kommunen, som sender den videre til Naturklagenævnet. Læs mere om klagemuligheder på www.blivhoert.kk.dk

Vibeke Cedervall

Fra: TMFKP BU CBP Byplanlægning
Sendt: 1. april 2014 14:32
Til: Vibeke Cedervall
Emne: VS: Høringssvar: "Nokken" (2014-0027625). Afsender: Helle Aastradsen

Med venlig hilsen

Helle Hinsch
Sekretær
Byplan Nord

KØBENHAVNS KOMMUNE
Teknik- og Miljøforvaltningen
Byens Udvikling

Njalsgade 13
Postboks 348
2300 København S

Direkte 3366 1293
Fax 3366 7020
Email helhin@tmf.kk.dk
EAN 5798009482044



Fra: noreply@blivhoert.kk.dk [<mailto:noreply@blivhoert.kk.dk>]
Sendt: 1. april 2014 10:31
Til: TMFKP BU CBP Byplanlægning
Emne: Høringssvar: "Nokken" (2014-0027625). Afsender: Helle Aastradsen

Tak for dit høringssvar i forbindelse med "Nokken"

Du vil ikke få et direkte svar på dit høringssvar. Efter høringsperiodens udløb vil forvaltningen samle alle de indkomne høringssvar og indarbejde dem i den politiske behandling. Hvis du ønsker at vide mere om processen kan du læse mere på Om høeringsprocessen på hjemmesiden. Hvidbog og endelig vedtagelse af planen vil fremgå af denne hjemmeside.

Dit høringssvar er modtaget med følgende oplysninger:

Sagsnummer: 2014-0027625
Svar id: 6408
Navn: Helle Aastradsen
Postnr/by: 2300 København S
Organisation:
Adresse: Artillerivej 154 Z
Email:
Øvrige Kontaktoplysninger:

Høringssvar:

Vedr. supercykelsti langs havnen:
Som inkarneret cyklist er det helt utroligt at man tænker at lægge en cykelsti i vandet, det blæser næsten altid langs vandet. Blæser det lidt på Artillerivej - stormer det ved vandet. Den nuværende cykelrute langs vandet er helt fin og i overensstemmelse med naturen, små sving og forandring i oplevelsen. Den nye supercykelsti bør droppes, det er skrivebordsarbejde til mange millioner der kan bruges meget bedre andre steder i kommunen.
Venlig hilsen
Helle Aastradsen

Vedhæftede filer:

Der er ingen vedhæftede filer

Høringssvaret kan ses på nettet på følgende adresse:

<http://blivhoert.kk.dk/node/6408>

Har du spørgsmål til høringssvaret - eller tekniske problemer kan du kontakte forvaltningen på:

Byens Udvikling, Peter Hørlis Nielsen, 33 66 13 60

Det er muligt at klage over retlige spørgsmål i forbindelse med en afgørelse Borgerrepræsentationen har truffet jf. planloven. Klagen sendes til kommunen, som sender den videre til Naturklagenævnet. Læs mere om klagemuligheder på www.blivhoert.kk.dk

Vibeke Cedervall

Fra: TMFKP BU CBP Byplanlægning
Sendt: 1. april 2014 14:32
Til: Vibeke Cedervall
Emne: VS: Høringssvar: "Nokken" (2014-0027625). Afsender: Helle Aastradsen

Med venlig hilsen

Helle Hinsch
Sekretær
Byplan Nord

KØBENHAVNS KOMMUNE
Teknik- og Miljøforvaltningen
Byens Udvikling

Njalsgade 13
Postboks 348
2300 København S

Direkte 3366 1293
Fax 3366 7020
Email helhin@tmf.kk.dk
EAN 5798009482044



SHARING
COPENHAGEN 2014
BE PART OF THE REVOLUTION

Fra: noreply@blivhoert.kk.dk [mailto:noreply@blivhoert.kk.dk]
Sendt: 1. april 2014 10:52
Til: TMFKP BU CBP Byplanlægning
Emne: Høringssvar: "Nokken" (2014-0027625). Afsender: Helle Aastradsen

Tak for dit høringssvar i forbindelse med "Nokken"

Du vil ikke få et direkte svar på dit høringssvar. Efter høringsperiodens udløb vil forvaltningen samle alle de indkomne høringssvar og indarbejde dem i den politiske behandling. Hvis du ønsker at vide mere om processen kan du læse mere på Om høeringsprocessen på hjemmesiden. Hvidbog og endelig vedtagelse af planen vil fremgå af denne hjemmeside.

Dit høringssvar er modtaget med følgende oplysninger:

Sagsnummer: 2014-0027625
Svar id: 6409
Navn: Helle Aastradsen
Postnr/by: 2300 København S
Organisation:
Adresse: Artillerivej 154 Z
Email:
Øvrige Kontaktoplysninger:

Høringssvar:

Kloarkering på Nokken er en rigtig god ide, men vi befinder os på lejet jord. Vi kan ikke tage kloakerne med os når vi flytter eller ved eventuel ekspropriation, derfor mener jeg det må være udlejers opgave at betale hovedkloakledningerne på Nokken.
Venlig hilsen
Helle Aastradsen

Vedhæftede filer:

Der er ingen vedhæftede filer

Høringssvaret kan ses på nettet på følgende adresse:

<http://blivhoert.kk.dk/node/6409>

Har du spørgsmål til høringssvaret - eller tekniske problemer kan du kontakte forvaltningen på:

Byens Udvikling, Peter Høiriis Nielsen, 33 66 13 60

Det er muligt at klage over retlige spørgsmål i forbindelse med en afgørelse Borgerrepræsentationen har truffet jf. planloven. Klagen sendes til kommunen, som sender den videre til Naturklagenævnet. Læs mere om klagemuligheder på www.blivhoert.kk.dk

Vibeke Cedervall

Fra: TMFKP BU CBP Byplanlægning
Sendt: 1. april 2014 14:35
Til: Vibeke Cedervall
Emne: VS: Høringssvar: "Nokken" (2014-0027625). Afsender: Amager Vest Lokaludvalg
Vedhæftede filer: 2014-0037418-3 Høringssvar - Lokalplanforslag -Nokken- 11022219_4_0.pdf

Med venlig hilsen

Helle Hinsch

Sekretær
Byplan Nord

KØBENHAVNS KOMMUNE
Teknik- og Miljøforvaltningen
Byens Udvikling

Njalsgade 13
Postboks 348
2300 København S

Direkte 3366 1293
Fax 3366 7020
Email helhin@tmf.kk.dk
EAN 5798009482044



SHARING
COPENHAGEN 2014
BE BOLD IN YOUR SOLUTIONS

Fra: noreply@blivhoert.kk.dk [<mailto:noreply@blivhoert.kk.dk>]
Sendt: 1. april 2014 13:50
Til: TMFKP BU CBP Byplanlægning
Emne: Høringssvar: "Nokken" (2014-0027625). Afsender: Amager Vest Lokaludvalg

Tak for dit høringssvar i forbindelse med "Nokken"

Du vil ikke få et direkte svar på dit høringssvar. Efter høringens udløb vil forvaltningen samle alle de indkomne høringssvar og indarbejde dem i den politiske behandling. Hvis du ønsker at vide mere om processen kan du læse mere på Om høeringsprocessen på hjemmesiden. Hvidbog og endelig vedtagelse af planen vil fremgå af denne hjemmeside.

Dit høringssvar er modtaget med følgende oplysninger:

Sagsnummer: 2014-0027625
Svar id: 6410
Navn: Amager Vest Lokaludvalg
Postnr/by: 2300 København S
Organisation: Amager Vest Lokaludvalg
Adresse: Sundholmsvej 8
Email:
Øvrige Kontaktoplysninger:

Høringssvar:

Se vedhæftet PDF

Vedhæftede filer:

2014-0037418-3 Høringssvar - Lokalplanforslag -Nokken- 11022219_4_0.pdf

Høringssvaret kan ses på nettet på følgende adresse:
<http://blivhoert.kk.dk/node/6410>

Har du spørgsmål til høringssvaret - eller tekniske problemer kan du kontakte forvaltningen på:

Byens Udvikling, Peter Hørlis Nielsen, 33 66 13 60

Det er muligt at klage over retlige spørgsmål i forbindelse med en afgørelse Borgerrepræsentationen har truffet jf. planloven. Klagen sendes til kommunen, som sender den videre til Naturklagenævnet. Læs mere om klagemuligheder på www.blivhoert.kk.dk



**AMAGER VEST
LOKALUDVALG**

Sundholmsvej 8
2300 København S

E-mail
CE1J@okf.kk.dk
www.avlu.dk

**Byens Udvikling
Njalsgade 13
2300 København S**

Hørings svar - Lokalplanforslag "Nokken"

Amager Vest Lokaludvalg takker Teknik- og Miljøforvaltningen for at blive inddraget i arbejdet med lokalplanforslag "Nokken". Vi er positive overfor det fremlagte forslag, og finder, at der er mange gode hensigter i den.

Vi mener, at lokalplanforslaget og Nokkens interesser stemmer overens, og bakker op om at bevare Nokken, som den fremstår i dag.

Vi mener, at den uhindrede adgang for offentligheden er en forudsætning for lovliggørelsen, og støtter ideen om en fælles offentlig sti. Vi mener, at det er i Nokkens interesse at få vist området frem for offentligheden med henblik på fremtidig bevarelse.

Vi mener dog ikke, at opfyld er en god idé for at få etableret stien. Dels er det en meget indgribende løsning, og dels er der en risiko for, at stien bliver for oplagt at cykle på, da lokalplanen muliggør en tre meter bred sti. Vi mener, at en sti på godt en meters bredde vil være bedre egnet som gangsti, og jo mere stien følger vandkantens forløb, jo hyggeligere og mindre cykeegnet vil den være.

Vi foreslår derfor at etablere en kombination af en træbrygge og trampesti i forlængelse af stien syd for lodderne, således at trampestien forlænges syd for de seks lodder nordpå indtil Bellevue. Dertil foreslår vi at anlægge en træbrygge nord for Bellevue op til roklubområdet, der samtidig bevarer ophalerpladsen.

Vi vil desuden gerne påpege, at vi deler Grundejerforeningen Artillerivej Syds (GAS) opfattelse af, at broen over vigen bør placeres som skitseret på tegning nr. 4 side 56 i lokalplan 410 som *mulig stibro*.

Med en udbygning af vandtilførslen og offentlig kloakering er betingelserne for at tillade begrænset overnatning også i vinterhalvåret til stede, til gavn og glæde for beboerne. Området har problemer med vand og mangel på dræn især ift. skybrud. Jorden er dog så leret og kompakt, at dræn har vist sig utilstrækkeligt. Vi opfordrer derfor til, at der udarbejdes en grundig plan for, hvordan regnvand kan afledes på tilstrækkelig vis.

Med venlig hilsen

Lars Rimfalk Jensen
Formand for Amager Vest Lokaludvalg

NOTAT

11-03-2014

Sagsnr.

2014-0037418

Dokumentnr.

2014-0037418-3



Et lokaludvalg i
KØBENHAVNS KOMMUNE

Amager Vest Lokaludvalg er en uafhængig lokal forsamling, der er oprettet af Københavns Kommune. Lokaludvalget fungerer som bindeled mellem københavnere i bydelen og politikere på Københavns Rådhus.

Vibeke Cedervall

Fra: TMFKP BU CBP Byplanlægning
Sendt: 2. april 2014 09:03
Til: Vibeke Cedervall
Emne: VS: Høringssvar: "Nokken" (2014-0027625). Afsender: Benny Jørgensen

Med venlig hilsen

Helle Hinrich
Sekretær
Byplan Nord

KØBENHAVNS KOMMUNE
Teknik- og Miljøforvaltningen
Byens Udvikling

Njalsgade 13
Postboks 348
2300 København S

Direkte 3366 1293
Fax 3366 7020
Email hj@hlnet.kk.dk
EAN 5798009482044



SHARING
COPENHAGEN 2014
BYENS UDVIKLING

Fra: noreply@blivhoert.kk.dk [<mailto:noreply@blivhoert.kk.dk>]
Sendt: 1. april 2014 18:01
Til: TMFKP BU CBP Byplanlægning
Emne: Høringssvar: "Nokken" (2014-0027625). Afsender: Benny Jørgensen

Tak for dit høringssvar i forbindelse med "Nokken"

Du vil ikke få et direkte svar på dit høringssvar. Efter høringssvarens udløb vil forvaltningen samle alle de indkomne høringssvar og indarbejde dem i den politiske behandling. Hvis du ønsker at vide mere om processen kan du læse mere på Om høringssvarene på hjemmesiden. Hvilke og og endelig vedtagelse af planen vil fremgå af denne hjemmeside.

Dit høringssvar er modtaget med følgende oplysninger:

Sagsnummer: 2014-0027625
Svar id: 6412
Navn: Benny Jørgensen
Postnr/by: 2300 København S
Organisation:
Adresse: Messinavej 22.04.004
Email:
Øvrige kontaktoplysninger: Tummeløvsen Hovedgaden 17 th. Nokken

Høringssvar:

Ang. Nokken

Hvorfor og hvad er grunden til at man lige pludselig overfalder " Nokken " med diverse planer om fremtiden for området, er det nu de politikere igen, de helmer ikke før hele byen er lavet om til en butenørken. Nærlad de sidste grønne pletter i byen ligge som de er, vi har ikke tur mange af dem. Og så gør noget mere reklame for området så flere mennesker får lov til at opleve dette unikke område og den skønne natur her 10 minutter fra rådhuspladsen, og cykelsti langs vandet, nej tak vi har dagligt masser af cykler der benytter strandvej og den nylagte cykelsti langs vandet, skulle kommunen gøre noget skulle de i stedet for sætte nogle

skille op så folk kunne finde herud og benytte cykelstier, strandenge og alle de andre dejlige ting vi har herude og kæmper for at bevare. LAD NØKKEN LEVE.

Vedhæftede filer:

Der er ingen vedhæftede filer

Høringssvaret kan ses på nettet på følgende adresse:

<http://blivhoert.kk.dk/node/6412>

Har du spørgsmål til høringssvaret - eller tekniske problemer kan du kontakte forvaltningen på:

Byens Udvikling, Peter Højris Nielsen, 33 66 13 60

Det er muligt at klage over retlige spørgsmål i forbindelse med en afgørelse. Borgerrepræsentationen har truffet jf. planloven. Klagen sendes til kommunen, som sender den videre til Naturklagenævnet. Læs mere om klagemuligheder på www.blivhoert.kk.dk

Vibeke Cedervall

Fra: TMFKP BU CBP Byplanlægning
Sendt: 2. april 2014 09:03
Til: Vibeke Cedervall
Emne: VS: Høringssvar: "Nokken" (2014-0027625). Afsender: Sigurd Damgaard

Med venlig hilsen

Helle Hinsch
 Sekretær
 Byplan Nord

KØBENHAVNS KOMMUNE
 Teknik- og Miljøforvaltningen
 Byens Udvikling

Njalsgade 13
 Postboks 348
 2300 København S

Directe 3366 1203
 Fax 3366 2020
 Email helhin@tmf.kk.dk
 EAN 5798009482044



SHARING
 COPENHAGEN 2014
 KLUBBEN DE FULDSLOVTE

Fra: noreply@blivhoert.kk.dk [mailto:noreply@blivhoert.kk.dk]
Sendt: 1. april 2014 19:00
Til: TMFKP BU CBP Byplanlægning
Emne: Høringssvar: "Nokken" (2014-0027625). Afsender: Sigurd Damgaard

Tak for dit høringssvar i forbindelse med "Nokken"

Du vil ikke få et direkte svar på dit høringssvar. Efter høringssvarens udløb vil forvaltningen samle alle de indkomne høringssvar og indarbejde dem i den politiske behandling. Hvis du ønsker at vide mere om processen kan du læse mere på Om høringssvarene på hjemmesiden. Hvidbog og endelig vedtagelse af planen vil fremgå af denne hjemmeside.

Dit høringssvar er modtaget med følgende oplysninger:

Sagsnummer: 2014-0027625
 Svar id: 6413
 Navn: Sigurd Damgaard
 Postnr/by: 1428 KBH K
 Organisation:
 Adresse: Andreas Bjørns gade 3 stuen
 Email:
 Øvrige Kontaktoplysninger:

Høringssvar:

Københavns Kommune har i de forgangne år satset stort på at bringe vand og by tættere på hinanden. Det er i sagens natur prisværdigt, og derfor kan jeg ikke andet end undre mig over Københavns kommunes planer om at anlægge en "cykelmotorvej" langs Nokken. By og vand har netop længe været forenet på denne strækning, længe før det offentlige fik øjnene op for potentialet for samme i København. En bred cykelsti, med den dertilhørende trafik, vil netop afskære roklubber, institutioner og boligjere fra det vand, som de i den grad trives med, og være en torn i øjet på den skønne idyl, som hersker på strækningen. Rent infrastrukturelt kan jeg såmænd sagtens følge ideen, men mon ikke de glade danskere (og turister) robuste bycykler kan holde til den smule grus, som de billedskønne veje og stier er belagt med på Nokken?

Vedhæftede filer:

Der er ingen vedhæftede filer

Høringssvaret kan ses på nettet på følgende adresse:

<http://blivhoert.kk.dk/node/6413>

Har du spørgsmål til høringssvaret - eller tekniske problemer kan du kontakte forvaltningen på:

Byens Udvikling, Peter Hørlis Nielsen, 33 66 13 60

Det er muligt at klage over retlige spørgsmål i forbindelse med en afgørelse Borgerrepræsentationen har truffet (f. planloven). Klagen sendes til kommunen, som sender den videre til Naturklagenævnet. Læs mere om klagemuligheder på www.blivhoert.kk.dk

Vibeke Cedervall

Fra: TMFKP BU CBP Byplanlægning
Sendt: 2. april 2014 09:03
Til: Vibeke Cedervall
Emne: VS: Høringssvar: "Nokken" (2014-0027625), Afsender: Susanne McIntyre

Med venlig hilsen

Helle Hinrich
Sekretær
Byplan Nord

KØBENHAVNS KOMMUNE
Teknik- og Miljøforvaltningen
Byens Udvikling

Njalsgade 13
Postboks 348
2300 København S

Direkte: 3366 1293
Fax: 3366 7020
Email: helhin@tmf.kk.dk
EAN: 5798009482044



Fra: noreply@blivhoert.kk.dk [mailto:noreply@blivhoert.kk.dk]
Sendt: 2. april 2014 09:04
Til: TMFKP BU CBP Byplanlægning
Emne: Høringssvar: "Nokken" (2014-0027625), Afsender: Susanne McIntyre

Tak for dit høringssvar i forbindelse med "Nokken"

Du vil ikke få et direkte svar på dit høringssvar. Efter høringsperiodens udløb vil forvaltningen samle alle de indkomne høringssvar og indarbejde dem i den politiske behandling. Hvis du ønsker at vide mere om processen kan du læse mere på Om høringprocessen på hjemmesiden. Hvidbog og endelig vedtagelse af planer vil fremgå af denne hjemmeside.

Dit høringssvar er modtaget med følgende oplysninger:

Sagsnummer: 2014-0027625
Svar id: 6414
Navn: Susanne McIntyre
Postnr/by: 2300 København
Organisation: H/F LILLE NOK
Adresse: Artillerivej 17B
Email:
Øvrige kontaktoplysninger: Bestyrelsesmedlem Susanne McIntyre H/F Lille Nok Sortedam Dossing 85H 2100 Ø

Høringssvar:

Høringssvar vedr. Nokken

Vi med de små lodder i H/F Lille Nok, anser det som et stort plus at ligge puttet bag "storebror" Nokken. Det giver nem adgang til den mere utænknede natur og til muligheden for en tur til vandet og det frie udsyn.

Nokken er et område, vi bruger som pause i havearbejdet, viser frem, når vi har gæster og i det hele taget oplever som del af vores herlighedsværdi.

Langs vandet kan man stille øjet på uendelig og nyde roen uden at behøve at være agtpågivende. Den glæde deler vi med mange andre. De der bor på Nokken, de der er på vej eller blot vil slentre, de der løber, de der lufter hunden eller barnevognen. Der er rigtig mange mennesker, som har glæde af Nokkens område langs havneløbet og tydeligvis nyder, at det er, som det er.

Derfor er det vores håb, at dette fredfyldte og historiske område ikke skal ødelægges af en asfalteret sti. For selv om man gerne vil dele og bestemt tilslutter sig at gøre cykelruten bekvem, er det ikke til at komme uden om, at asfalterede stier, desværre som oftest, indbyder til, at det tager voldsomt til med cyklister, der kører i stor hast, og knallertkørere der farer igennem på alle tider af døgnet.

Var det hensigten at delagtiggøre cyklisterne i herlighederne, kan det desværre gang på gang konstateres, at langt de fleste cyklister tilsyneladende ikke kører for at nyde udsigten men for at komme frem så hurtigt som muligt.

Det er oplevet overalt i byen, hvor nye asfalterede cykelstier er dukket op, og har givet anledning til pludselig at skulle holde både hunden, barnet og bedstemor i meget kort snor!

Bevar så vidt mulig Nokken som en fredelig grøn oase og en overraskende kontrast til alt det nye og asfalterede, som er skudt op i umiddelbar nærhed indenfor det sidste års tid.

Pbv

Susanne McIntyre
Bestyrelsesmedlem
H/F LILLE NOK

Vedhæftede filer:

Der er ingen vedhæftede filer

Høringssvaret kan ses på nettet på følgende adresse:

<http://blivhoert.kk.dk/node/6414>

Har du spørgsmål til høringssvaret - eller tekniske problemer kan du kontakte forvaltningen på:

Byens Udvikling, Peter Høiriis Nielsen, 33 66 13 60

Det er muligt at klage over retlige spørgsmål i forbindelse med en afgørelse Borgerrepræsentationen har truffet jf. planloven. Klagen sendes til kommunen, som sender den videre til Naturklagenævnet. Læs mere om klagemuligheder på www.blivhoert.kk.dk

Vibeke Cedervall

Fra: TMFKP BU CBP Byplanlægning
Sendt: 2. april 2014 14:42
Til: Vibeke Cedervall
Emne: VS: Høringssvar: "Nokken" (2014-0027625). Afsender: Maria Gauguin

Med venlig hilsen

Helle Hinsch
Sekretær
Byplan Nord

KØBENHAVNS KOMMUNE
Teknik og Miljøforvaltningen
Byens Udvikling

Njalsgade 13
Postboks 348
2300 København S

Direkte 3366 1293
Fax 3366 7020
E-mail helhin@tmf.kk.dk
EAN 5798009482044



SHARING
COPENHAGEN 2014
DEPARTMENT OF CULTURE

Fra: noreply@blivhoert.kk.dk [mailto:noreply@blivhoert.kk.dk]
Sendt: 2. april 2014 14:16
Til: TMFKP BU CBP Byplanlægning
Emne: Høringssvar: "Nokken" (2014-0027625). Afsender: Maria Gauguin

Tak for dit høringssvar i forbindelse med "Nokken"

Du vil ikke få et direkte svar på dit høringssvar. Efter høringsperiodens udløb vil forvaltningen samle alle de indkomne høringssvar og indarbejde dem i den politiske behandling. Hvis du ønsker at vide mere om processen kan du læse mere på Om høeringsprocessen på hjemmesiden. Hvidbog og endelig vedtagelse af planen vil fremsynde af denne hjemmeside.

Dit høringssvar er modtaget med følgende oplysninger:

Sagsnummer: 2014-0027625
Svar id: 6417
Navn: Maria Gauguin
Postnr/by: 1411 København
Organisation:
Adresse: Lungebrogade 17,3, 1411 K
Email:
Øvrige Kontaktoplysninger:

Høringssvar:

Hvorfor lægge en cykelsti langs vandkanten og gøre Dette skønne naturområde til endnu en fartvej ligesom den der planlægges igennem Christiania? Der er en fin fungerede cykelsti i forvejen og hvorfor skal et historisk sted ødelægges igen igen ? Som om der ikke er gravet, bygget og ødelagt nok nede i den Brygge onde! Borgerne har hårdt brug for åndehuller i en verden af krom og glas. Nokken er et af de få åndehuller der er tilbage i vores by efterhånden og den skal bestå som den er også af hensyn til dyrelivet. Besind jer skrivbordsgeneraler , det er sidste udvej inden vores skønne by er helt smadret og pløstret til i beton og asfalt !

Vedhæftede filer:

Der er ingen vedhæftede filer

Høringsvaret kan ses på nettet på følgende adresse:

<http://blivhoert.kk.dk/node/6417>

Har du spørgsmål til høringssvaret - eller tekniske problemer kan du kontakte forvaltningen på:

Byens Udvikling, Peter Holmlis Nielsen, 33 66 13 60

Det er muligt at klage over retlige spørgsmål i forbindelse med en afgørelse. Borgerrepræsentationen har truffet jf. planloven. Klagen sendes til kommunen, som sender den videre til Naturklagenævnet. Læs mere om klagemuligheder på www.blivhoert.kk.dk

Vibeke Cødervall

Fra: TMFKP BU CBP Byplanlægning
Sendt: 2. april 2014 14:42
Til: Vibeke Cødervall
Emne: VS: Høringssvar: "Nokken" (2014-0027625). Afsender: Mira Vidovic

Med venlig hilsen

Helle Hinrich
Sekretær
Byplan Nord

KØBENHAVNS KOMMUNE
Teknik- og Miljøforvaltningen
Byens Udvikling

Njalsgade 13
Postboks 348
2100 København S

Direkte 3366 1293
Fax 3366 7070
Email helhin@tmf.kk.dk
EAN 5798009482044



SHARING
COPENHAGEN 2014
UK PART OF THE SOLUTION

Fra: noreply@blivhoert.kk.dk [mailto:noreply@blivhoert.kk.dk]
Sendt: 2. april 2014 12:37
Til: TMFKP BU CBP Byplanlægning
Emne: Høringssvar: "Nokken" (2014-0027625). Afsender: Mira Vidovic

Tak for dit høringssvar i forbindelse med "Nokken"

Du vil ikke få et direkte svar på dit høringssvar. Efter høringsperiodens udløb vil forvaltningen samle alle de indkomne høringssvar og indarbejde dem i den politiske behandling. Hvis du ønsker at vide mere om processen kan du læse mere på Om høringprocessen på hjemmesiden. Hvidbog og endelig vedtagelse af planen vil fremgå af denne hjemmeside.

Dit høringssvar er modtaget med følgende oplysninger:

Sagsnummer: 2014-0027625
Svar id: 6416
Navn: Mira Vidovic
Postnr/by: 2100 København Ø
Organisation:
Adresse: Aleudamsvej 82, 5
Email: ..
Øvrige Kontaktoplysninger:

Høringssvar:

På Nokken er der så skønt og skævt og ikke mindst grønt. Her er stemning af landet midt i byen, med adgang for alle! København er af de få byer i verden der tillade en lille smule skævhed og anderledes tænkning i få og små uspolerede oaser rundt omkring i byen, hvorfor ændre på det? Det er jo en bragende succes som det er, folk hygger sig på ture gennem området, griller ved vandet og ikke mindst transportere sig igennem området på cykel. Supercykelstier og gadelys hører ikke hjemme her!

Vedhæftede filer:

Der er ingen vedhæftede filer

Høringssvaret kan ses på nettet på følgende adresse:

<http://blivhoert.kk.dk/node/6416>

Har du spørgsmål til høringssvaret - eller tekniske problemer kan du kontakte forvaltningen på:

Byens Udvikling, Peter Hørlis Nielsen, 33 66 13 60

Det er muligt at klage over retlige spørgsmål i forbindelse med en afgørelse. Borgerrepræsentationen har truffet jf. planloven. Klagen sendes til kommunen, som sender den videre til Naturklagenævnet. Læs mere om klagemuligheder på www.blivhoert.kk.dk

Vibøke Cedervall

Fra: TMFKP BU CBP Byplanlægning
Sendt: 2. april 2014 14:42
Til: Vibøke Cedervall
Emne: VS: Høringssvar: "Nokken" (2014-0027625). Afsender: Lisbet Christiansen

Med venlig hilsen

Helle Hinach
 Sekretær
 Byplan Nord

H.F. Sønderbro

KØBENHAVNS KOMMUNE
 Teknik- og Miljøforvaltningen
 Byens Udvikling

Njalsgade 13
 Postboks 348
 2300 København S

Direkte 3366 1293
 Fax 3366 7070
 Email helhin@tmf.kk.dk
 EAN 5798009482044



SHARING
 COPENHAGEN 2014
 Alle har et godt forslag

Fra: noreply@blivhoert.kk.dk [mailto:noreply@blivhoert.kk.dk]
Sendt: 2. april 2014 11:26
Til: TMFKP BU CBP Byplanlægning
Emne: Høringssvar: "Nokken" (2014-0027625). Afsender: Lisbet Christiansen

Tak for dit høringssvar i forbindelse med "Nokken"

Du vil ikke få et direkte svar på dit høringssvar. Efter høringsperiodens udløb vil forvaltningen samle alle de indkomne høringssvar og indarbejde dem i den politiske behandling. Hvis du ønsker at vide mere om processen kan du læse mere på Om høeringsprocessen på hjemmesiden. Hvidbog og endelig vedtagelse af planen vil fremgå af denne hjemmeside.

Dit høringssvar er modtaget med følgende oplysninger:

Sagsnummer: 2014-0027625
 Svar Id: 6415
 Navn: Lisbet Christiansen
 Postnr/by: 2200 Kbh N
 Organisation:
 Adresse: Korsørde 13, 3 th / HF Sønderbro have 272
 Email:
 Øvrige Kontaktoplysninger:

Høringssvar:

Det overordnede indtryk af lokalplan for Nokken er godt.
 Også til stor gavn for os naboer fra bl.a. Sønderbro, som flittigt gør brug af Nokkens fri- og fælles arealer.

Kommuniens mål og værdier om tilgængelighed for alle, og bedre forhold for cyklister og fodgængere, går jeg også meget ind for.

Men jeg er dybt bekymret for den planlagte sti, både den gennem Nøkken, og den udenom langs vandet. Lad os dog beholde de (elendige) stier vi har i området - uden at det hele skal være så strømlinet og velpudset! INGEN asfalt, tak!

Når I så flot skriver om tilgængelighed for cyklister og fodgængere, glemmer I helt de svageste i de grupper. Jeg bruger dagligt stien langs havnen, og som den er allerede nu fungerer den som en motorvej for de hurtige cyklister, som desværre ikke tager hensyn til andre end sig selv! De benytter ikke den sti for at nyde naturen og omgivelserne, men udelukkende fordi det er en smart genvej. Og gør I stien endnu mere "TILGÆNGELIG" bliver den til endnu mere "motorvej", desværre. Lad den fortsætte med at være en delvis natursti med huller og bump, som giver naturlig fartbegrænsning, og DRØP ideen med at anlægge sti udenom Nøkken og roklubben.

Til afslutning vil jeg gerne pointere, at jeg selv er ivrig cyklist, men en af de (desværre all for få) hensynsfulde af slagsen. Jeg cykler gerne stærkt, når forholdene er til det - og ikke på en strandsti som vores! Der SKAL også være plads til at gå tur hånd i hånd, med legende og cyklende småbørn.

Med venlig hilsen Lisbet Christiansen
HF Sønderbro

Vedhæftede filer:

Der er ingen vedhæftede filer

Høringssvaret kan ses på nettet på følgende adresse:

<http://blivhoert.kk.dk/node/6415>

Har du spørgsmål til høringssvaret - eller tekniske problemer kan du kontakte forvaltningen på:

Byens Udvikling, Peter Hørlis Nielsen, 33 66 13 60

Det er muligt at klage over retlige spørgsmål i forbindelse med en afgørelse Borgerrepræsentationen har truffet jf. planloven. Klagen sendes til kommunen, som sender den videre til Naturklagenævnet. Læs mere om klagemuligheder på www.blivhoert.kk.dk

Vibeke Cedervall

Fra: TMFKP BU CBP Byplanlægning
Sendt: 3. april 2014 13:49
Til: Vibeke Cedervall
Emne: VS: Hørings svar: "Nokken" (2014-0027625). Afsender: Karin P. Pryn

Med venlig hilsen

Helle Hinrich
 Sekretær
 Byplan Nord

KØBENHAVNS KOMMUNE
 Teknik- og Miljøforvaltningen
 Byens Udvikling

Njalsgade 13
 Postboks 348
 2300 København S

Direkte 3366 1293
 Fax 3366 7020
 Email helhin@tmf.kk.dk
 EAN 5798009487044



SHARING
 COPENHAGEN 2014
 DEPART OF THE SOLUTION

Fra: noreply@blivhoert.kk.dk [mailto:noreply@blivhoert.kk.dk]
Sendt: 2. april 2014 18:15
Til: TMFKP BU CBP Byplanlægning
Emne: Hørings svar: "Nokken" (2014-0027625). Afsender: Karin P. Pryn

Tak for dit hørings svar i forbindelse med "Nokken"

Du vil ikke få et direkte svar på dit hørings svar. Efter høringsperiodens udløb vil forvaltningen samle alle de indkomne hørings svar og indarbejde dem i den politiske behandling. Hvis du ønsker at vide mere om processen kan du læse mere på Om høringsprocessen på hjemmesiden, Hvidbøg og endelig vedtagelse af planen vil fremgå af denne hjemmeside.

Dit hørings svar er modtaget med følgende oplysninger:

Sagsnummer: 2014-0027625
 Svar id: 6420
 Navn: Karin P. Pryn
 Postnr/By: 2000 Frederiksberg
 Organisation:
 Adresse: Nyelandsvej 52 4. th.
 Email: ,
 Øvrige Kontaktoplysninger:

Hørings svar:

Som udgangspunkt er jeg enig i intentionerne med forslaget omkring "Nokken". Mener også at jo flere cykelstier og cykelruter jo bedre, men forstår slet ikke forslaget om asfalt teret/ oplyst rute gennem Nokken og i forlængelse heraf - langs havnen mod Slusen.

Forslaget er jo ikke på noget tidspunkt i tvivl om dette unikke steds kvaliteter. Det unikke består jo netop i at det er den sidste strækning af havnen, hvor der er en mulighed for at naturen og freden kan nydes fuldt ud - og en gåtur i mørket er også en dejlig oplevelse. Byens borgere benytter området til solbadning, grill, gåture, løb og leg med børn mm, så det mål er nået.

Der er i forvejen et stigende problem med cyklister og knallerter, der uden hensyn træder igennem uden anden

mål end at komme så hurtigt frem som muligt. Bedre cykelsti vil kun intensivere den form for trafik.
Det nye byggeri på Sluseholmen, HF Sønderbro og Nokken rummer rigtig mange børn - giv dem en mulighed for
oplevelse havnen og alt det grønne uden evig frygt for at blive kørt ned. Så - bevar denne oase og før cykelstien
udenom.

Med venlig hilsen Karin Pryn
HF Sønderbro

Vedhæftede filer:

Der er ingen vedhæftede filer

Høringssvaret kan ses på nettet på følgende adresse:

<http://blivhoert.kk.dk/node/6420>

Har du spørgsmål til høringssvaret - eller tekniske problemer kan du kontakte forvaltningen på:

Byens Udvikling, Peter Holmris Nielsen, 33 66 13 60

Det er muligt at klage over retlige spørgsmål i forbindelse med en afgørelse Borgerrepræsentationen har truffet jf.
planloven. Klagen sendes til kommunen, som sender den videre til Naturklagenævnet. Læs mere om
klagemuligheder på www.blivhoert.kk.dk

Vibeke Cedervall

Fra: TMFKP BU CBP Byplanlægning
Sendt: 3. april 2014 13:48
Til: Vibeke Cedervall
Emne: VS: Høringssvar: "Nokken" (2014-0027625). Afsender: Jesper Hovby Gotved

Med venlig hilsen

Helle Hinsch
 Sekretær
 Byplan Nord

KØBENHAVNS KOMMUNE
 Teknik- og Miljøforvaltningen
 Byens Udvikling

Njalsgade 13
 Postboks 348
 2300 København S

Direkte: 3366 1293
 Fax: 3366 7020
 Email: help@tmf.kk.dk
 EAN: 5798009482044



SHARING
 COPENHAGEN 2014
 DEPART OF THE SOLUTION

Fra: noreply@blivhoert.kk.dk [mailto:noreply@blivhoert.kk.dk]
Sendt: 2. april 2014 16:39
Til: TMFKP BU CBP Byplanlægning
Emne: Høringssvar: "Nokken" (2014-0027625). Afsender: Jesper Hovby Gotved

Tak for dit høringssvar i forbindelse med "Nokken"

Du vil ikke få et direkte svar på dit høringssvar. Efter høringssvarens udløb vil forvaltningen samle alle de indkomne høringssvar og indarbejde dem i den politiske behandling. Hvis du ønsker at vide mere om processen kan du læse mere på om høeringsprocessen på hjemmesiden. Hvidbog og endelig vedtagelse af planen vil fremgå af denne hjemmeside.

Dit høringssvar er modtaget med følgende oplysninger:

Sagsnummer: 2014-0027625
 Svar id: 6419
 Navn: Jesper Hovby Gotved
 Postnr/by: 1620 København V
 Organisation: Havnefronten
 Adresse: Vesterbrogade 93 4 tv
 Email:
 Øvrige Kontaktoplysninger:

Høringssvar:

Kærlig skrivebordsgeneral!

Jeg synes det kunne være en god ide at lave en "knap" på blivhoert som på facebook hvor man kan "synes godt om" når der er en eller flere som skriver noget man er enig i.

Bare en tanke.

P.S Drop den cykelsti på Nokken, og en badestrand på et giftdepot.

Vedhæftede filer:

Der er ingen vedhæftede filer

Høringssvaret kan ses på nettet på følgende adresse:

<http://blivhoert.kk.dk/node/6419>

Har du spørgsmål til høringssvaret - eller tekniske problemer kan du kontakte forvaltningen på:

Byens Udvikling, Peter Hørlis Nielsen, 33 66 13 60

Det er muligt at klage over retlige spørgsmål i forbindelse med en afgørelse. Borgerrepræsentationen har truffet jf. planloven. Klagen sendes til kommunen, som sender den videre til Naturklagenævnet. Læs mere om klagemuligheder på www.blivhoert.kk.dk

Vibeke Cedervall

Fra: TMFKP BU CBP Byplanlægning
Sendt: 3. april 2014 13:49
Til: Vibeke Cedervall
Emne: VS: Hørings svar: "Nokken" (2014-0027625). Afsender: Ingrid Tramm

Med venlig hilsen

Helle Hinsch
 Sekretær
 Byplan Nord

KØBENHAVNS KOMMUNE
 Teknik- og Miljøforvaltningen
 Byens Udvikling

Njalsgade 13
 Postboks 348
 2300 København S

Direkte: 3366 1293
 Fax: 3366 7020
 Email: heltids@tmf.kk.dk
 LAN: 5798009482044



SHARING
 COPENHAGEN 2014
 BE PART OF THE EXCELLENCE

Fra: noreply@blivhoert.kk.dk [mailto:noreply@blivhoert.kk.dk]
Sendt: 2. april 2014 19:05
Til: TMFKP BU CBP Byplanlægning
Emne: Hørings svar: "Nokken" (2014-0027625). Afsender: Ingrid Tramm

Tak for dit høringssvar i forbindelse med "Nokken"

Du vil ikke få et direkte svar på dit høringssvar. Efter høringsperiodens udløb vil forvaltningen samle alle de indkomne høringssvar og indarbejde dem i den politiske behandling. Hvis du ønsker at vide mere om processen kan du læse mere på Om høeringsprocessen på hjemmesiden. Hvidbog og endelig vedtagelse af planen vil frengås af denne hjemmeside.

Dit høringssvar er modtaget med følgende oplysninger:

Sagsnummer: 2014-0027625
 Svar id: 6471
 Navn: Ingrid Tramm
 Postnr/by: 1809 Frederiksberg
 Organisation:
 Adresse: Frydendalsvej 33, 2tv
 Email:
 Øvrige kontaktoplysninger:

Høringssvar:

Høfligt og tak!

..til gadelys + cykel- og gangsti i vandkanten langs Nokken + Nokken Strandvej fungerer fint. Spar dog pengene og brug dem på noget andet i kommunen udvid fx gerne skaterbanen ved Enghave plads = gratis fornøjelse for rigtig mange børn & unge samt ældre/forældre, der ser på.

Nokken er en af de få grønne krøllede oaser, der er tilbage i vores storby, som ikke er friseret. Og det eneste sted der har naturlig tilgang til vandet med sten. Vi sætter vores både i vandet, sopper og leger med ungerne på strandengen. Det er et unikt åndehul med brombærkrat, slåen, vildtvoksende græsser og dyreliv.

Langs havneløbet giver det uventet dynamik, en fornemmelse af frihed som ikke må gå tabt. I mange år er jeg, min familie, venner og børn kommet på Nokken. Vi er "på landet" når vi færdes dér. Personligt nyder jeg den nære kontakt med vand, det lidt skæve område uden asfalt! En upoleret og uspoleret plet med sit helt eget særpræg. En uventet perle for turister og andre godtfolk, der ikke kender det. Her er langt til væggene og højt til loftet - plads til alle.

Området giver en god kontrast til nybyggeriet og er et billede på det gamle København, den Nokke som har ligget dér siden Ruder Konge var knægt.

Jeg er bange for, at kommunen med kortsigtet byplanlægning mister det spraglede, det farverige, det levende, der netop er Københavns force og charme.

Jeg mener, det er yderst vigtigt KøbenHAVN lever op til sit navn og bevarer sin offentlige tilgang til vand (!) Så kære politikere - gå en tur på Nokken strandeng og mærk efter, om det er den rigtige beslutning, du træffer?

Tak, Ingrid Tramm

Vedhæftede filer:

Der er ingen vedhæftede filer

Høringssvaret kan ses på nettet på følgende adresse:

<http://blivhoert.kk.dk/node/6421>

Har du spørgsmål til høringssvaret - eller tekniske problemer kan du kontakte forvaltningen på:

Byens Udvikling, Peter Høiriis Nielsen, 33 66 13 60

Det er muligt at klage over retlige spørgsmål i forbindelse med en afgørelse Borgerrepræsentationen har truffet jf. planloven. Klagen sendes til kommunen, som sender den videre til Naturklagenævnet. Læs mere om klagemuligheder på www.blivhoert.kk.dk

Vibeke Cedervall

Fra: TMFKP BU CBP Byplanlægning
Sendt: 3. april 2014 13:49
Til: Vibeke Cedervall
Emne: VS: Høringssvar: "Nokken" (2014-0027625), Afsender: Ole Djervig

Med venlig hilsen

Helle Hinesch
Sekretær
Byplan Nord

KØBENHAVNS KOMMUNE
Teknik og Miljøforvaltningen
Byens Udvikling

Njalsgade 13
Postboks 348
2300 København S

Direkte 3366 1293
Fax 3366 7020
Email helhine@tmf.kk.dk
FAN 5798009482044



SHARING
COPENHAGEN 2014
BE PART OF THE EVOLUTION

Fra: noreply@blivhoert.kk.dk [mailto:noreply@blivhoert.kk.dk]
Sendt: 2. april 2014 22:18
Til: TMFKP BU CBP Byplanlægning
Emne: Høringssvar: "Nokken" (2014-0027625), Afsender: Ole Djervig

Tak for dit høringssvar i forbindelse med "Nokken"

Du vil ikke få et direkte svar på dit høringssvar. Efter høringsperiodens udløb vil forvaltningen samle alle de indkomne høringssvar og indarbejde dem i den politiske behandling. Hvis du ønsker at vide mere om processen kan du læse mere på om høringssvar på hjemmesiden. Hvidbog og endelig vedtagelse af planen vil fremgå af denne hjemmeside.

Dit høringssvar er modtaget med følgende oplysninger:

Sagsnummer: 2014-0027625
Svar id: 6422
Navn: Ole Djervig
Postnr/by: 2300 København
Organisation: BF Nokken (Bådforeningen Nokken)
Adresse: NFFA på Nokken
Email:
Øvrige kontaktoplysninger:

Høringssvar:

På et møde med politikerne og folk fra kommunen sidste år på Nokken fortalte vi fra Bådforeningen Nokken om vores problem med at sætte både i vand et, fra kajen med en kranvogn som vi altid har gjort hvis vejen til Nokken fra Islands Brygge bliver nedlagt og erstattet med en lille fodgænger/cyklist bro som det er planlagt ude ved vandet, vi fik alle det indtryk at Kommunen ville kompensere for dette ved at anlægge en lille plads til dette formål, og der ganske vist også markeret et "S" på lokalplanen hvor der kan anlægges et sted hvor en kranbil fremover kan sætte både i vandet, men ved borgermødet for et par uger siden var beskedten til os at vi selv skulle bekoste at

anlægge denne plads ?????

Vi håber at nogen kan huske at vi var blevet lovet denne plads eller at vejen fra Islands Brygge kan bibeholdes på en måde at der stadig kan køre biler

Ind på Nøkken som hidtil.

Venlig Hilsen

Ole Djervig

BI NOKKEN

Vedhæftede filer:

Der er ingen vedhæftede filer

Høringssvaret kan ses på nettet på følgende adresse:

<http://blivhoert.kk.dk/node/6422>

Har du spørgsmål til høringssvaret - eller tekniske problemer kan du kontakte forvaltningen på:

Byens Udvikling, Peter Hørlis Nielsen, 33 66 13 60

Det er muligt at klage over retlige spørgsmål i forbindelse med en afgørelse Borgerrepræsentationen har truffet jf. planloven. Klagen sendes til kommunen, som sender den videre til Naturklagenævnet. Læs mere om klagemuligheder på www.blivhoert.kk.dk

Vibeke Cedervall

Fra: TMFKP BU CBP Byplanlægning
Sendt: 3. april 2014 13:49
Til: Vibeke Cedervall
Emne: VS: Høringssvar: "Nokken" (2014-0027625) Afsender: Michael Jack Truelsen

Med venlig hilsen

Helle Hirsch
 Sekretær
 Byplan Nord

KØBENHAVNS KOMMUNE
 Teknik- og Miljøforvaltningen
 Byens Udvikling

Njalsgade 13
 Postboks 348
 2300 København S

Direkte 3366 1293
 Fax 3366 7020
 Email ledelse@tmfkp.kk.dk
 EAN 5798009482044



SHARING
 COPENHAGEN 2014
 Aalborg University

Fra: noreply@blivhoert.kk.dk [<mailto:noreply@blivhoert.kk.dk>]
Sendt: 2. april 2014 23:36
Til: TMFKP BU CBP Byplanlægning
Emne: Høringssvar: "Nokken" (2014-0027625). Afsender: Michael Jack Truelsen

Tak for dit høringssvar i forbindelse med "Nokken"

Du vil ikke få et direkte svar på dit høringssvar. Efter høringsperiodens udløb vil forvaltningen samle alle de indkomne høringssvar og indarbejde dem i den politiske behandling. Hvis du ønsker at vide mere om processen kan du læse mere på Om Høringsprocessen på hjemmesiden. Hvidbog og endelig vedtagelse af planen vil fremgå af denne hjemmeside.

Dit høringssvar er modtaget med følgende oplysninger:

Sagsnummer: 2014-0027625
 Svar id: 6423
 Navn: Michael Jack Truelsen
 Postnr/by: 2400 NV København
 Organisation:
 Adresse: Frederiksborgvej 8
 Email:
 Øvrige Kontaktoplysninger: 21205763

Høringssvar:

Antallet af "krøllede" steder med hjæl og historie i og ved Københavns havn er ved at blive ikke eksisterende. Så kære politikere lad være med at la ve samme fejl som man ser så mange andre steder, hvor fashionabelt boligbyggeri erstatter områder med lys, luft og ikke mindst spændende, alternativ, og lidt anarkistisk arkitektur. En cykelsti gennem dette herlige område vil tjene den sidste base og med udgangspunkt i alle de andre fordele cykelstier får i København er jeg sikker på de overlever en "lille" omvej og at også de vil være glade for, at cykle ud og gå en tur i området. :)

Vedhæftede filer:

Der er ingen vedhæftede filer

Høringsvaret kan ses på nettet på følgende adresse:

<http://blivhoert.kk.dk/node/6423>

Har du spørgsmål til høringssvaret - eller tekniske problemer kan du kontakte forvaltningen på:

Byens Udvikling, Peter Hørlis Nielsen, 33 66 13 60

Det er muligt at klage over retlige spørgsmål i forbindelse med en afgørelse. Borgerrepræsentationen har truffet jf. planloven. Klagen sendes til kommunen, som sender den videre til Naturklagenævnet. Læs mere om klagemuligheder på www.blivhoert.kk.dk

Vibøke Cedervall

Fra: TMFKP BU CBP Byplanlægning
Sendt: 3. april 2014 13:49
Til: Vibøke Cedervall
Emne: VS: Høringssvar: "Nokken" (2014-0027625). Afsender: Anne O'Neill

Med venlig hilsen

Helle Hinesch
Sekretær
Byplan Nord

KØBENHAVNS KOMMUNE
Teknik- og Miljøforvaltningen
Byens Udvikling

Njalsgade 13
Postboks 348
2300 København S

Direkte 3366 1293
Fax 3366 7020
Email hj@tmfkp.kk.dk
EAN 5796009482044



Fra: noreply@blivhoert.kk.dk [<mailto:noreply@blivhoert.kk.dk>]
Sendt: 3. april 2014 07:19
Til: TMFKP BU CBP Byplanlægning
Emne: Høringssvar: "Nokken" (2014-0027625). Afsender: Anne O'Neill

Tak for dit høringssvar i forbindelse med "Nokken"

Du vil ikke få et direkte svar på dit høringssvar. Efter høringssvarens udløb vil forvaltningen samle alle de indkomne høringssvar og indarbejde dem i den politiske behandling. Hvis du ønsker at vide mere om processen kan du læse mere på Om høringssvarene på hjemmesiden. Hvidbog og endelig vedtagelse af planen vil fremgå af denne hjemmeside.

Dit høringssvar er modtaget med følgende oplysninger:

Sagsnummer: 2014-0027625
Svar id: 6424
Navn: Anne O'Neill
Postnr/by: 1418 København K
Organisation:
Adresse: Sofiegade 23
Email:
Øvrige kontaktoplysninger:

Høringssvar:

Lige omkring Nokken synes vi det vil være en skam at en af Københavns sidste vilde, uberørte områder bliver lavet om til cykel/knallert motorvej. Der er så smukt og frodeligt, min familie er kommet der lige fra min mormor var ung, både for at plukke brombær og på picnic.

Vi kender flere der bor i haveforeningerne og har både og det vil ødelægge det rekreative område.

Det er her man kan komme og gå en stille tur langs vandet og sidde og nyde udsigten over København.

Jeg synes der bliver taget rigeligt hensyn til cyklisterne, cykelbroer der smadrer bådtrafikken i Christianshavns kanaler, planlagt cykelrute gennem en anden smuk gårute gennem Christiansia og nu dette.

Lad os få lov at beholde et af de skønneste åndehuller - uden asfalt og betonbygninger.

Vedhæftede filer:

Der er ingen vedhæftede filer

Høringsvaret kan ses på nettet på følgende adresse:

<http://blivhoert.kk.dk/node/6424>

Har du spørgsmål til høringssvaret - eller tekniske problemer kan du kontakte forvaltningen på:

Byens Udvikling, Peter Hørlis Nielsen, 33 66 13 60

Det er muligt at klage over retlige spørgsmål i forbindelse med en afgørelse. Borgerrepræsentationen har truffet jf. planloven. Klagen sendes til kommunen, som sender den videre til Naturklagenævnet. Læs mere om klagemuligheder på www.blivhoert.kk.dk

Vibøke Cødervall

Frå: TMFKP BU CBP Byplanlægning
Sendt: 3. april 2014 13:50
Til: Vibøke Cødervall
Emne: VS: Høringssvar: "Nokken" (2014-0027625). Afsender: Rikke Volf

Med venlig hilsen

Halle Hinrich
 Sekretær
 Byplan Nord

KØBENHAVNS KOMMUNE
 Teknik- og Miljøforvaltningen
 Byns Udvikling

Njalsgade 13
 Postboks 348
 2300 København S

Direkte: 3366 1293
 Fax: 3366 7020
 Email: helhin@tmf.kk.dk
 EAN: 5798009462044



SHARING
 COPENHAGEN 2014
 BY PLAN OG MILJØFORVALTNING

Frå: noreply@blivhoert.kk.dk [<mailto:noreply@blivhoert.kk.dk>]
Sendt: 3. april 2014 10:40
Til: TMFKP BU CBP Byplanlægning
Emne: Høringssvar: "Nokken" (2014-0027625). Afsender: Rikke Volf

Tak for dit høringssvar i forbindelse med "Nokken"

Du vil ikke få et direkte svar på dit høringssvar. Efter høringsperiodens udløb vil forvaltningen samle alle de indkomne høringssvar og indarbejde dem i den politiske behandling. Hvis du ønsker at vide mere om processen kan du læse mere på Om høringssvarene på hjemmesiden. Hvidbog og endelig vedtagelse af planen vil fremgå af denne hjemmeside.

Dit høringssvar er modtaget med følgende oplysninger:

Sagsnummer: 2014-0027625
 Svar Id: 6425
 Navn: Rikke Volf
 Postnr/by: 2200 København
 Organisation:
 Adresse: Humlebåksønde 2B, 3. tv.
 Email:
 Øvrige kontaktoplysninger:

Høringssvar:

Ideen med gode forhold til cyklister i cykelbyen København er jo skøn i sig selv. Og hele ideen bag cykeltrafik frem for biltrafik er miljøvenlighed, nærhed, plads til langs omhed og opdagelse undervejs på ruten. Som cyklist oplever man verden omkring sig.

Det er en udsøgt fornøjelse at cykle roligt gennem Nokken som den er og altid har været - en lille øase, hvor værdier som nærvær, natur, skævhed i forhold til det omgivende samfund, menneskelighed og væren, kommer besøgende i møde med det samme man runder hjørnet og kommer ind i området.

Men en rute gennem Nokken med asfalt og belysning vil jo bare være som andre ruter, der kan skaffe cyklisten hurtigt fra punkt A til punkt B. Det specielle ved at lægge ruten via Nokken vil jo fuldstændig gå tabt.

Sæt dog farten ned, lad Nokken være i fred. Københavns Ændehuller er forsvundet i rigt mål gennem de senere år, lad Nokken bestå i sin nuværende form uden en effektiv cykelrute, som kun vil være til ære for de cyklister, som i forvejen har for travlt til at nye turen.

Vedhæftede filer:

Der er ingen vedhæftede filer

Høringssvaret kan ses på nettet på følgende adresse:

<http://blivhoert.kk.dk/rude/6475>

Har du spørgsmål til høringssvaret - eller tekniske problemer kan du kontakte forvaltningen på:

Byens Udvikling, Peter Højris Nielsen, 33 66 13 60

Det er muligt at klage over retlige spørgsmål i forbindelse med en afgørelse. Borgerrepræsentationen har truffet jf. plinloven. Klagen sendes til kommunen, som sender den videre til Naturklagenævnet. Læs mere om klagemuligheder på www.blivhoert.kk.dk

Vibeke Cedervall

Frå: TMFKP BU CBP Byplantlægning
Sendt: 4. april 2014 08:52
Til: Vibeke Cedervall
Emne: VS: Høringssvar: "Nokken" (2014-0027625). Afsender: Jesper Gantzel
Vedhæftede filer: 020414 Høringssvar BILAG.pdf

Med venlig hilsen

Helle Hensch

Sekretær
 Byplan Nord

KØBENHAVNS KOMMUNE
 Teknik- og Miljøforvaltningen
 Byens Udvikling

Njalsgade 13
 Postboks 348
 2300 København S

Direkte 3300 1293
 Fax 3300 7020
 Email helhensch@kk.dk
 LAN 5798009482044



SHARING
COPENHAGEN 2014
 BE PART OF THE REVOLUTION

Frå: noreply@blivhoert.kk.dk [mailto:noreply@blivhoert.kk.dk]
Sendt: 3. april 2014 14:09
Til: TMFKP BU CBP Byplantlægning
Emne: Høringssvar: "Nokken" (2014-0027625). Afsender: Jesper Gantzel

Tak for dit høringssvar i forbindelse med "Nokken"

Du vil ikke få et direkte svar på dit høringssvar. Efter høringssvarens udløb vil forvaltningen samle alle de indkomne høringssvar og indarbejde dem i den politiske behandling. Hvis du ønsker at vide mere om processen kan du læse mere på Om høringssvarene på hjemmesiden. Hvidbog og endelig vedtagelse af planen vil fremgå af denne hjemmeside.

Dit høringssvar er modtaget med følgende oplysninger:

Sagsnummer: 2014-0027625
 Svar id: 6426
 Navn: Jesper Gantzel
 Postnr/by: 2300 København
 Organisation: Grundejerforeningen Havnevigens I
 Adresse: Rundhøftsvej 57
 Email: .
 Øvrige kontaktoplysninger:

Høringssvar:

Høringssvar til Lokalplanforslag for Nokken fra Grundejerforeningen Havnevigens I

Grundejerforeningen Havnevigens I samt beboere fra Høvederforeningen Prævestenen er alle direkte naboer til det nord-østlige område (øst for rækkehusbebyggelsen), som i dag benyttes til parkering.

Det fremgår af lokalplanen side 21 tegning 3 – lodplan – at en række parkeringspladser nedlægges og affaldsområde (A) oprettes.

Grundejerforeningen Havnevigen I mener, at der er et stort behov for, at der bibeholdes og skabes flere parkeringspladser i området, da der i sommerhalvåret er stor pres på alle parkeringspladser i området. Både beboere og gæster til Lille Nok, Nokken, Haveforening Prøvestenen samt beboere i Havnevigen benytter i dag dette område til parkering, og parkeringsområdet er allerede nu fuldt optaget (allerede inden de mange andre byggerier står færdigt). Grundejerforeningen Havnevigen I vil derfor med dette høringssvar gøre indsigelse mod at p-pladser inddrages til brug for affaldsområde, da dette vil medføre et endnu større pres på området, ligesom der vil være en reel risiko for at folk vil parkere på må og få, fx på grusstierne på Nokkens/Lille Nok/Prøvestenen område samt på Amager Fælled.

Grundejerforeningen mener ligeledes, at affaldsområde (A) bør placeres andet steds grundet gener fra støj, udsigtsgener samt blokering af vej og parkeringsområde. Affaldsområdet kan eksempelvis placeres længere inde på Nokkens areal, se vedlagte tegning.

Det kan endvidere anføres, at behovet for at etablere et nyt affaldsområde ikke synes at være til stede, da der allerede etableret et affaldsområde til husholdningsaffald, aviser og papir ca. 5 meter fra det nye ønsket affaldsområde. Ydermere er der hos REMA 1000 (100 meter) opstillet flaske- og batteri opsamling samt papir/avis containere.

Med venlig hilsen

Grundejerforeningen Havnevigen I – Bestyrelsen

Vedhæftede filer:

020414 Høringssvar BILAG.pdf

Høringssvaret kan ses på nettet på følgende adresse:

<http://blivhoert.kk.dk/node/6426>

Har du spørgsmål til høringssvaret - eller tekniske problemer kan du kontakte forvaltningen på:

Byens Udvikling, Peter Høiriis Nielsen, 33 66 13 60

Det er muligt at klage over retlige spørgsmål i forbindelse med en afgørelse Borgerrepræsentationen har truffet jf. planloven. Klagen sendes til kommunen, som sender den videre til Naturklagenævnet. Læs mere om klagemuligheder på www.blivhoert.kk.dk

Høringssvar til Lokalplansforslag for Noldken fra Grundejerforeningen Havneviggen I



Vibeke Cedervall

Fra: TMFKP BU CBP Byplanlægning
Sendt: 4. april 2014 08:52
Til: Vibeke Cedervall
Emne: VS: Høringssvar: "Nokken" (2014-0027625). Afsender: Bjarke la Cour

Med venlig hilsen

Helle Hinesch
Sekretær
Byplan Nord

KØBENHAVNS KOMMUNE
Teknik- og Miljøforvaltningen
Byens Udvikling

Njalsgade 13
Postboks 348
2300 København S

Direkte 3366 1293
Fax 3366 7020
Email helleh@tmf.kk.dk
tAN 5798009482044



Fra: noreply@blivhoert.kk.dk [mailto:noreply@blivhoert.kk.dk]
Sendt: 3. april 2014 19:12
Til: TMFKP BU CBP Byplanlægning
Emne: Høringssvar: "Nokken" (2014-0027625). Afsender: Bjarke la Cour

Tak for dit høringssvar i forbindelse med "Nokken"

Du vil ikke få et direkte svar på dit høringssvar. Efter høringssvarens udløb vil forvaltningen samle alle de indkomne høringssvar og indarbejde dem i den politiske behandling. Hvis du ønsker at vide mere om processen kan du læse mere på Om høringssvarene på hjemmesiden. Ividtbyg og endelig vedtagelse af planen vil fremgå af denne hjemmeside.

Dit høringssvar er modtaget med følgende oplysninger:

Sagsnummer: 2014-0027625
Svar id: 6427
Navn: Bjarke la Cour
Postnr/by: 2300 København S
Organisation:
Adresse: Hollænderdybet 34, 5.tv
Email:
Øvrige kontaktoplysninger:

Høringssvar:

De seneste 30 år er Kælvedød og Islands Brygge blevet voldsomt forandret fra grønne industriområder til kontorer og beboelse med en stor tilgang af nye brugere og beboere. "Civilisationen" er nu rykket helt ud til Bryggen Syd med masser af nye boliger. Nokken og roklubberne ligger side om side i dette område og har i mange år været en integreret og velfungerende del for mange daglige brugere. Lad området blive bevaret uden sti foran de tre aktive roklubber. Denne planlagte, dyrt anlagte sti med følgende vedligehold er til stor gene for adgang til vandet, som roklubberne er afhængige af(!). Nokken er for en del år siden blevet åben for bløde trafikanter, alt fra familier på søndagsudflugt, kondiløbere og naturelskere til racende knallerterkørere. Nokken er åben for alle med bl.a. strand og eng samt en bred sti til

cyklister. Det bør være tilstrækkeligt med denne trafikåre gennem haveforeningen. Mange brugere nyder tydeligvis at bevæge sig INr3 på Nøkken, for at nyde denne vilde og autentiske oase på stenbroen, hvor der er fri adgang til stranden.

Endelig vil en sti ved vandet gløget næring for indbrud og tyveri, som området har kæmpet imod i mange år. Bedste hilsner, Bjarke la Cour

Vedhæftede filer:

Der er ingen vedhæftede filer

Høringsvaret kan ses på nettet på følgende adresse:

<http://blivhoert.kk.dk/node/6427>

Har du spørgsmål til høringssvaret - eller tekniske problemer kan du kontakte forvaltningen på:

Byens Udvikling, Peter Hørris Nielsen, 33 66 13 60

Det er muligt at klage over retlige spørgsmål i forbindelse med en afgørelse. Borgerrepræsentationen har truffet jf. planloven. Klagen sendes til kommunen, som sender den videre til Naturklagenævnet. Læs mere om klagemuligheder på www.blivhoert.kk.dk

16

Vibeke Cedervall

Frå: TMFKP BU CBP Byplanlægning
Sandt: 4. april 2014 08:52
Til: Vibeke Cedervall
Emne: VS: Høringssvar: "Nokken" (2014-0027625). Afsender: Sidsel Hansen
Vedhæftede filer: For at starte med det gode.doc

Med venlig hilsen

Helle Hirsch
Sekretær
Byplan Nord

KØBENHAVNS KOMMUNE
Teknik og Miljøforvaltningen
Byens Udvikling

Njalsgade 13
Postboks: 340
2300 København S

Direkte: 3366 1293
Fax: 3366 7070
E-mail: hethin@tmf.kk.dk
EAN: 5798009482014



SHARING
COPENHAGEN 2014
AS PART OF THE EVOLUTION

Frå: no-reply@tblivhoert.kk.dk [mailto:no-reply@tblivhoert.kk.dk]
Sandt: 3. april 2014 20:12
Til: TMFKP BU CBP Byplanlægning
Emne: Høringssvar: "Nokken" (2014-0027625). Afsender: Sidsel Hansen

Tak for dit høringssvar i forbindelse med "Nokken"

Du vil ikke få et direkte svar på dit høringssvar. Efter høringssvarens udløb vil forvaltningen samle alle de indkomne høringssvar og indarbejde dem i den politiske behandling. Hvis du ønsker at vide mere om processen kan du læse mere på Om høringssvarene på hjemmesiden. Hvidbo og endelig vedtagelse af planen vil fremgå af denne hjemmeside.

Dit høringssvar er modtaget med følgende oplysninger:

Sagsnummer: 2014-0027625
Svar id: 6428
Navn: Sidsel Hansen
Postnr/by: 2100 København Ø
Organisation:
Adresse: Ørlydamsvej 82, 5
E-mail:
Øvrige kontaktoplysninger: telefonnummer 20 28 68 98 adresse på Nokken: Hovedgaden 11A, 2300 S

Høringssvar:

For at starte med det gode, vil jeg rose lokalplanen for Nokken for at være et visionært forsøg på at sikre en af de få selvgrøede grønne oaser, der er tilbage i København. De seneste år har da også vist, at flere og flere københavnere bruger området rekreativt. Jeg synes lokalplanen i høj grad er udformet i respekt for Nokkens egenart, men der er nogle alvorlige mangler.

Jeg er selv nokkebo. Min grund har i flere omgange ligget fuldstændig under vand i op til en måned ad gangen. Selvom jeg ikke har andedam har vandene bollret sig i min have. Lokalplanen for Nokken tager ikke hensyn til de

meget alvorlige oversvømmelsesproblemer, Nokken har været ramt af i forbindelse med både smeltevand og skybrud. På grund af anlæg af nyttehaverne Lille Nok og senest Øko-haverne og Prøvestenen, er Nokkens naturlige afvanding mod krat og grøft langs Lossepladsvej/Artillerivej forsvundet. De tre haver er alle anlagt højt over Nokkens grundniveau, så Nokken nu ligger nede i "en gryde". Drænene i Økohaverne og Prøvestenen fungerer ikke. Det betyder at vand fra hele arealet smales på Nokken. Det har medført flere alvorlige oversvømmelser og huse, der har måttet nedrives. Selvom udlejer af området, Københavns Ejendomme, har erkendt et slags ansvar ved at erklære sig erstatningspligtige i forbindelse med evt. fremtidige oversvømmelser, har de undladt at iværksætte en præventiv sikring mod oversvømmelse, under henvisning til at kommende kloakering vil kunne klare problemet. Det er jeg imidlertid dybt uenig i. De mængder af vand vi har oplevet, ville selv ikke en meget stor kloak ikke kunne opsuge. Jeg oplever det som manglende rettidig omhu, at udlejer ikke har taget de nødvendige skridt til at sikre deres lejere.

En andet alvorligt problem med lokalplanen er det fremtidige stiforløb med opfyldning foran Nokkens fiskehuse langs stranden. Husene er det mest oprindelige, der er tilbage af Nokken. Deres placering umiddelbart ud til vandet er historisk bestemt. Her har fiskere siden 30'erne haft deres både og fiskegrej. Der er tale om en meget kort vandstrækning på 100 – 150 meter. I midten af den er allerede et grønt område "spejderdrengens grund", hvor alle besøgende kan slå sig ned og nyde udsigten til vandet. Københavns borgere vil kunne få en meget smuk og varieret gåtur, hvis de på dette første stykke af Nokken, bevæger sig ad Strandvejen. Den fremtidige cykelsupersti må kunne etableres på en måde, så der på det stykke er plads til både cyklister og gående. På den måde vil de gående også meget lettere kunne opleve den særlige atmosfære, som livet på Nokken byder på.

mange hilsner
Sidsel Hansen, Hovedgaden 11A

Vedhæftede filer:

For at starte med det gode.doc

Høringssvaret kan ses på nettet på følgende adresse:

<http://blivhoert.kk.dk/node/6428>

Har du spørgsmål til høringssvaret - eller tekniske problemer kan du kontakte forvaltningen på:

Byens Udvikling, Peter Høiriis Nielsen, 33 66 13 60

Det er muligt at klage over retlige spørgsmål i forbindelse med en afgørelse Borgerrepræsentationen har truffet jf. planloven. Klagen sendes til kommunen, som sender den videre til Naturklagenævnet. Læs mere om klagemuligheder på www.blivhoert.kk.dk

For at starte med det gode, vil jeg rose lokalplanen for Nokken for at være et visionært forsøg på at sikre en af de få selvgroede grønne oaser, der er tilbage i København. De seneste år har da også vist, at flere og flere københavnere bruger området rekreativt. Jeg synes lokalplanen i høj grad er udformet i respekt for Nökkens egenart, men der er nogle alvorlige mangler.

Jeg er selv nokkebo. Min grund har i flere omgange ligget fuldstændig under vand i op til en måned ad gangen. Selvom jeg ikke har andedam har ænderne boltret sig i min have. Lokalplanen for Nokken tager ikke hensyn til de meget alvorlige oversvømmelsesproblemer, Nokken har været ramt af i forbindelse med både smeltevand og skybrud. På grund af anlæg af nyttehaverne Lille Nok og senest Økohaverne og Prøvestenen, er Nökkens naturlige afvanding mod krat og grøft langs Lossepladsvej/Artillerivej forsvundet. De tre haver er alle anlagt højt over Nökkens grundniveau, så Nokken nu ligger nede i "en gryde". Drænene i Økohaverne og Prøvestenen fungerer ikke. Det betyder at vand fra hele arealet smales på Nokken. Det har medført flere alvorlige oversvømmelser og huse, der har måttet nedrives. Selvom udlejer af området, Københavns Ejendomme, har erkendt et slags ansvar ved at erklære sig erstatningspligtige i forbindelse med evt. fremtidige oversvømmelser, har de undladt at iværksætte en præventiv sikring mod oversvømmelse, under henvisning til at kommende kloakering vil kunne klare problemet. Det er jeg imidlertid dybt uenig i. De mængder af vand vi har oplevet, ville selv ikke en meget stor kloak ikke kunne opsuge. Jeg oplever det som manglende rettidig omhu, at udlejer ikke har taget de nødvendige skridt til at sikre deres lejere.

En andet alvorligt problem med lokalplanen er det fremtidige stiforløb med opfyldning foran Nökkens fiskehuse langs stranden. Husene er det mest oprindelige, der er tilbage af Nokken. Deres placering umiddelbart ud til vandet er historisk bestemt. Her har fiskere siden 30'erne haft deres både og fiskegrej. Der er tale om en meget kort vandstrækning på 100 – 150 meter. I midten af den er allerede et grønt område "spejderdrengens grund", hvor alle besøgende kan slå sig ned og nyde udsigten til vandet. Københavns borgere vil kunne få en meget smuk og varieret gåtur, hvis de på dette første stykke af Nokken, bevæger sig ad Strandvejen. Den fremtidige cykelsupersti må kunne etableres på en måde, så der på det stykke er plads til både cyklister og gående. På den måde vil de gående også meget lettere kunne opleve den særlige atmosfære, som livet på Nokken byder på.

mange hilsner
Sidsel Hansen, Hovedgaden 11A

Vibeke Cedervall

Fra: TMFKP BU CBP Byplanlægning
Sendt: 4. april 2014 08:52
Til: Vibeke Cedervall
Emne: VS: Høringssvar: "Nokken" (2014-0027625). Afsender: Johnny Jensen og Mette Lindqvist

Med venlig hilsen

Helle Hinrich

Sekretær
Byplan Nord

KØBENHAVNS KOMMUNE
Teknik og Miljøforvaltningen
Byens Udvikling

Njalsgade 13
Postboks 348
2300 København S

Direkte: 3366 1203
Fax: 3366 7020
Email: helhin@tml.kk.dk
EAN: 5798009482044



SHARING
COPENHAGEN 2014
BE PART OF THE REVOLUTION

Fra: noreply@blivhoert.kk.dk [mailto:noreply@blivhoert.kk.dk]
Sendt: 3. april 2014 20:54
Til: TMFKP BU CBP Byplanlægning
Emne: Høringssvar: "Nokken" (2014-0027625). Afsender: Johnny Jensen og Mette Lindqvist

Tak for dit høringssvar i forbindelse med "Nokken"

Du vil ikke få et direkte svar på dit høringssvar. Efter høringssvarens udløb vil forvaltningen samle alle de indkomne høringssvar og indarbejde dem i den politiske behandling. Hvis du ønsker at vide mere om processen kan du læse mere på Om høringssvarene på hjemmesiden. Hvidbog og endelig vedtagelse af planen vil fremgå af denne hjemmeside.

Dit høringssvar er modtaget med følgende oplysninger:

Sagsnummer: 2014-0027625
Svar Id: 6429
Navn: Johnny Jensen og Mette Lindqvist
Postnr/by: 2300 S København Ø
Organisation:
Adresse: Vermlandsgade 10. st. th
Email:
Øvrige kontaktoplysninger: Min adresse på Nokken: Hovedgaden 29, 2300 S 2834 9851

Høringssvar:

Jeg synes det er fuldkommen forargeligt, at der ikke er planlagt nogen sikring mod oversvømmelser i lokalplanen for Nokken. Min grund har været oversvømmet flere gange. Vandet har nået op til bundremmen på mit hus. Problemet er først opstået efter man har anlagt nyttehaverne Prævestenen og Økohaverne 3 meter over Nøkkens niveau. Alt overfladevand derfra strømmer ned på Nokken og samles her, fordi vi nu ligger lavest og lukket inde. Samtidig med at man anlagde de nye haver har man lavet en faskine ned mod Nokken, så vandet har fået en motorvej at løbe af mod Nokken. Det kan umuligt nå at blive opsugt i jorden. Ved den sti som går midt i prævestenen og er forbindelsesvej til Hælledan er anlagt en afvandringsrørløst, der fører

ud til grøften langs Løsepladsvej. Problemet er bare, at hældningen i den grøft vender den forkerte vej, så alt vandet fra grøften på Løsepladsvej løber ned på Nukken fremfor til havnen.

Det er også totalt uanstændigt, at man vil lave en sti foran de 6 huse ved Strandvejen, der ligger lige ned til vandet. Folk har bålbræder der, der vil blive ødelagt. Der er masser andre steder i havnen, hvor folk ikke kan gå helt nede ved vandet f.eks. ovre ved MAN, der ligger lige overfor. Mellem Strandhusene er der et grønt område, hvor alle kan gå ned og få havkig og nyde en øl og spise deres madpakke. Når man nu med lokalplanen vil bevare Nukken, hvorfor ødelægger man så det, der er det allermest oprindelige?

hilsen
Johnny Dyt

Vedhæftede filer:

Der er ingen vedhæftede filer

Høringssvaret kan ses på nettet på følgende adresse:

<http://btlvhoert.kk.dk/node/6429>

Har du spørgsmål til høringssvaret eller tekniske problemer kan du kontakte forvaltningen på:

Byens Udvikling, Peter Hørlis Nielsen, 33 66 13 60

Det er muligt at klage over retlige spørgsmål i forbindelse med en afgørelse Borgerrepræsentationen har truffet jf. planloven. Klagen sendes til kommunen, som sender den videre til Naturklagenævnet. Læs mere om klagemuligheder på www.btlvhoert.kk.dk

Vibeke Cedervall

Fra: TMFKP BU CBP Byplanlægning
Sendt: 4. april 2014 08:52
Til: Vibeke Cedervall
Emne: VS: Høringsvar: "Nokken" (2014-0027625), Afsender, Jens Danielsen

Med venlig hilsen

Helle Hinsch
Sekretær
Byplan Nord

KØBENHAVNS KOMMUNE
Teknik- og Miljøforvaltningen
Byens Udvikling

Njalsgade 11
Postboks 348
2300 København H

Direkte 3366 1293
Fax 3366 7020
Email helhin@tmf.kk.dk
FAN 5798009482044



SHARING
COPENHAGEN 2014
BE PART OF THE SOLUTION

Fra: noreply@blivhoert.kk.dk [mailto:noreply@blivhoert.kk.dk]
Sendt: 3. april 2014 21:42
Til: TMFKP BU CBP Byplanlægning
Emne: Høringsvar: "Nokken" (2014-0027625), Afsender: Jens Danielsen

Tak for dit høringsvar i forbindelse med "Nokken"

Du vil ikke få et direkte svar på dit høringsvar. Efter høringsperiodens udløb vil forvaltningen samle alle de indkomne høringsvar og indarbejde dem i den politiske behandling. Hvis du ønsker at vide mere om processen kan du læse mere på Om høringsprocessen på hjemmesiden. Hvidbog og endelig vedtagelse af planen vil fremgå af denne hjemmeside.

Dit høringsvar er modtaget med følgende oplysninger:

Sagsnummer: 2014-0027625
Svar Id: 6431
Navn: Jens Danielsen
Postnr/by: 1658 Copenhagen
Organisation:
Adresse: absalonsgade
Email:
Øvrige kontaktoplysninger:

Høringsvar:

Vedrørende sti på vandet.

Jeg har i de sidste 20 år brugt Nokkens strandeng som et helle i min travle hverdag. Den "vilde" natur og ikke mindst den direkte adgang til vandet som jeg ikke kan sætte stor nok pris på, har altid givet mig så meget ro og overskud til tage nok en tårn i en stresset hverdag, det hele oven i købet gratis, der skal ikke læses billet som til et frilands museum. Jeg har mødt så mange dejlige, venlige og åbne mennesker på Nokken og jeg synes ikke beboerne kan være tjent med, at de skal udsættes for en øverste myndigheds beslutning. Det er bekymrende og ærgerligt ikke at prøve på, at bevare byens små lysende perler, jeg tror det i sidste ende vil berige København i

det lange løb, end f.eks. at lave en sti på vandet som vil ødelægge charmen, udsigten, vandets skønne rolige klukken. Og der er jo en fin vej jeg har kørt ad tusinde gange uden noget problem. Med de mange hundrede lejligheder I har valgt at lade opføres klods op af Nøkken, er det endnu mere vigtigt med et "stille rum" for alle.

med venlig hilsen
Jens Danfelsen

Vedhæftede filer:

Der er ingen vedhæftede filer

Høringsvaret kan ses på nettet på følgende adresse:

<http://blivhoert.kk.dk/node/6431>

Har du spørgsmål til høringssvaret - eller tekniske problemer kan du kontakte forvaltningen på:

Byens Udvikling, Peter Hørris Nielsen, 33 66 13 60

Det er muligt at klage over retlige spørgsmål i forbindelse med en afgørelse. Borgerrepræsentationen har truffet jf. planloven. Klagen sendes til kommunen, som sender den videre til Naturklagenævnet. Læs mere om klagemuligheder på www.blivhoert.kk.dk

Vibeke Cedervall

Fra: TMFKP BU CBI? Byplanlægning
Sendt: 4. april 2014 08:52
Til: Vibeke Cedervall
Emne: VS: Høringssvar: "Nokken" (2014-0027625). Afsender: Karin K. Iwersen, Linda Kjør Petersen, Rico Gade

Med venlig hilsen

Helle Hirsch
 Sekretær
 Byplan Nord

KØBENHAVNS KOMMUNE
 Teknik- og Miljøforvaltningen
 Byens Udvikling

Njalsgade 13
 Postboks 348
 2300 København S

Dirækte 3366 1293
 Fax 3366 7020
 Email helleh@tmf.kk.dk
 EAN 5798009482044



SHARING
 COPENHAGEN 2014
 BEKANTHEDS- og UDDANNELSES-
 CENTRUM

Fra: noreply@blivhoert.kk.dk [mailto:noreply@blivhoert.kk.dk]
Sendt: 3. april 2014 21:45
Til: TMFKP BU CBI? Byplanlægning
Emne: Høringssvar: "Nokken" (2014-0027625). Afsender: Karin K. Iwersen, Linda Kjør Petersen, Rico Gade

Tak for dit høringssvar i forbindelse med "Nokken"

Du vil ikke få et direkte svar på dit høringssvar. Efter høringsperiodens udløb vil forvaltningen samle alle de indkomne høringssvar og indarbejde dem i den politiske behandling. Hvis du ønsker at vide mere om processen kan du læse mere på Om høringprocessen på hjemmesiden. Udviklings- og endelig vedtagelse af planen vil fremgå af denne hjemmeside.

Dit høringssvar er modtaget med følgende oplysninger:

Sagsnummer: 2014-0027625
 Svar id: 6432
 Navn: Karin K. Iwersen, Linda Kjør Petersen, Rico Gade
 Postnr/by: 2300 København S
 Organisation:
 Adresse: Rundholtsvej 47, 55. 85
 Email:
 Øvrige kontaktoplysninger: nicogade@tkk@gmail.com; kk.iversen@gmail.com

Høringssvar:

Som nærmeste naboer til Nokken i Havnevejens rækkehuse bifalder vi tilbageholdelsen af Nokkens rekreative arealer, som vi også besøger med glæde - bl.a. fordi den type områder er meget begrænsede indenfor Havnevejens grund pt.

Vi vil derfor også gerne se en præcisering vedrørende det grønne areal i det nordlige hjørne, der ligger direkte op ad de vestligste rækkehuse og kan tilgås via den vestlige parkeringsplads ved Nokken. Dette område har godt

potentialt som rekreativt areal for både Nøkkens og Havnevigens beboere, men det fremgår ikke i lokalplanen, hvordan dette skal udføres.

Vi opfordrer derfor til at lokalplanen præciserer at området (der pt ligger 'rodet' hen mod Jordbunke, gamle træstykker etc.) jævnes ud og anlægges med rullegræs, som kan anvendes til fx leg, boldspil eller andet lignende. Vi håber på en god løsning for både Nøkken og rækkehusene (Grundejerforeningen Havnevig 1).

mvh
Rundholtsvej 47, 55, 85
Karin & Ole Krøyer Iversen
Linda & Søren Kjær
Birgitte & Rico Gade

Vedhæftede filer:

Der er ingen vedhæftede filer

Høringssvaret kan ses på nettet på følgende adresse:

<http://blivhoert.kk.dk/node/6432>

Har du spørgsmål til høringssvaret - eller tekniske problemer kan du kontakte forvaltningen på:

Byens Udvikling, Peter Hørlits Nielsen, 33 66 13 60

Det er muligt at klage over retlige spørgsmål i forbindelse med en afgørelse Borgerrepræsentationen har truffet ift. planloven. Klagen sendes til kommunen, som sender den videre til Naturklagenævnet. Læs mere om klagemuligheder på www.blivhoert.kk.dk

Vibeke Cedervall

Fra: TMFKP BU CBP Byplanlægning
Sendt: 4. april 2014 13:17
Til: Vibeke Cedervall
Emne: VS: Høringssvar: "Nokken" (2014-0027625). Afsender: Per Johansen

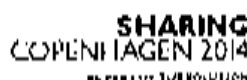
Med venlig hilsen

Helle Minsch
Sekretær
Byplan Nord

KØBENHAVNS KOMMUNE
Teknik- og Miljøforvaltningen
Byens Udvikling

Njalsgade 13
Postboks 149
2300 København S

Direkte 3366 1293
Fax 3366 7020
Email helle@bpln.kk.dk
EAN 5798009482044



Fra: noreply@blivhoert.kk.dk [mailto:noreply@blivhoert.kk.dk]
Sendt: 3. april 2014 21:11
Til: TMFKP BU CBP Byplanlægning
Emne: Høringssvar: "Nokken" (2014-0027625). Afsender: Per Johansen

Tak for dit høringssvar i forbindelse med "Nokken"

Du vil ikke få et direkte svar på dit høringssvar. Efter høringssvarens udløb vil forvaltningen samle alle de indkomne høringssvar og indarbejde dem i den politiske behandling. Hvis du ønsker at vide mere om processen kan du læse mere på om høringssvarens på hjemmesiden. Hvidbog og endelig vedtagelse af planen vil fremgå af denne hjemmeside.

Dit høringssvar er modtaget med følgende oplysninger:

Sagsnummer: 2014-0027625
Svar id: 6430
Navn: Per Johansen
Postnr/by: 2200 København N
Organisation:
Adresse: Åboulevard 50 2 1b
Email:
Øvrige kontaktoplysninger: H/T Nokken, Hovedgaden 25, 2300 S

Høringssvar:

Jeg er en af de Nokkeboere, hvis hus har måttet nedrives pga. af oversvømmelse. Det har været en meget stressende og bekostelig oplevelse. Det er totalt langt ude, at Københavns Ejendomme kan udleje et stykke jord, uden de har taget skridt til at sikre deres lejere mod fremtidige oversvømmelser.

Samtidig er det uacceptabelt, at man vil anlægge en sti foran de huse ved stranden, der på en eller anden måde er Nokken vartegn, og i virkeligheden burde opfattes som bevaringsværdige for eftertiden. Som skatteborger fattes jeg simpelthen ikke, at man vil bekoste en enormt dyr opfyldning af havnen og anlæg af sti, for at sikre, at folk skal kunne gå de 150 meter langs vandet. Der er utallige eksempler på, at man i andre sammenhænge har

hævedet det princip, seses ved de nye rækkehuse rundt om havneviggen. Men der er jo også folk med pengepungen i orden, der har betalt meget dyrt, for at bo der. Lad os få en by, hvor det ikke er pengepungen men den sunde fornuft og hensynet til mennesker og anderledes oplevelser, der bestemmer.

Vedhæftede filer:

Der er ingen vedhæftede filer

Høringsvaret kan ses på nettet på følgende adresse:

<http://blivhoert.kk.dk/node/6430>

Har du spørgsmål til høringssvaret - eller tekniske problemer kan du kontakte forvaltningen på:

Byens Udvikling, Peter Hørlis Nielsen, 33 66 13 60

Det er muligt at klage over retlige spørgsmål i forbindelse med en afgørelse Borgerrepræsentationen har truffet jf. planloven. Klagen sendes til kommunen, som sender den videre til Naturklagenævnet. Læs mere om klagemuligheder på www.blivhoert.kk.dk

Vibeke Cedervall

Fra: TMFKP BU CBP Byplanlægning
Sendt: 4. april 2014 13:17
Til: Vibeke Cedervall
Emne: VS: Høringssvar: "Nokken" (2014-0027625). Afsender: Bestyrelsen HF Nokken
Vedhæftede filer: HF Nokkens høringssvar vedr. manglende skybrudssikring af Nokken.docx

Med venlig hilsen

Helle Hirsch

Sekretær
Byplan Nord

KØBENHAVNS KOMMUNE
Teknik og Miljøforvaltningen
Byens Udvikling

Njalsgade 13
Postboks 348
2300 København S

Direkte 3366 1293
Fax 3366 7020
Email helleh@tdo.kk.dk
EAN 5798009482044



SHARING
COPENHAGEN 2014
BE PART OF THE SOLUTION

Fra: noreply@blivhoert.kk.dk [mailto:noreply@blivhoert.kk.dk]
Sendt: 3. april 2014 22:37
Til: TMFKP BU CBP Byplanlægning
Emne: Høringssvar: "Nokken" (2014-0027625). Afsender: Bestyrelsen HF Nokken

Tak for dit høringssvar i forbindelse med "Nokken"

Du vil ikke få et direkte svar på dit høringssvar. Efter høringsperiodens udløb vil forvaltningen samle alle de indkomne høringssvar og indarbejde dem i den politiske behandling. Hvis du ønsker at vide mere om processen kan du læse mere på Om høeringsprocessen på hjemmesiden. Hvidbog og endelig vedtagelse af planen vil fremgå af denne hjemmeside.

Dit høringssvar er modtaget med følgende oplysninger:

Sagsnummer: 2014-0027625
Svar id: 6433
Navn: Bestyrelsen HF Nokken
Postur/by: 2500 Valby
Organisation:
Adresse: Niemannslandsvej 2, 1
Email:
Øvrige kontaktoplysninger:

Høringssvar:

Vedhæftet findes HF Nokkens høringssvar vedr. manglende afsnit om "Skybrudssikring af HF Nokkens arealer" i Lokalplan "Nokken".

Vedhæftede filer: < br/>HF Nokkens høringssvar vedr. manglende skybrudssikring af Nokken.docx

Høringssvaret kan ses på nettet på følgende adresse:

<http://blivhoert.kk.dk/node/6433>

Har du spørgsmål til høringssvaret - eller tekniske problemer kan du kontakte forvaltningen på:

Byens Udvikling, Peter Hørlis Nielsen, 33 66 13 60

Det er muligt at klage over retlige spørgsmål i forbindelse med en afgørelse Borgerrepræsentationen har truffet ift. planloven. Klagen sendes til kommunen, som sender den videre til Naturklagenævnet. Læs mere om klagemuligheder på www.blivhoert.kk.dk

Høringsvar fra HF Nokkens bestyrelsen til Lokalplan "Nokken"

Manglende afsnit om skybrudssikring af Nokkens arealer?

HF Nokken har, i den mangeårige proces med lokalplan og ny lejekontrakt, utallige gange overfor KEjd og T og M forvaltningen fremført utvetydige argumenter og dokumentation for at Nokkens område er skybrudstruet. Ja vi har sågar flere gange oplevet oversvømmelser grundet overfladevand som stammer fra vores naboforeninger.

Nokkens oversvømmelsesproblemer er ikke skabt på Nokken og Nokken er ikke født med oversvømmelsesproblemer. De er nemlig skabt via nyanlæggelser af vores naboforeninger. Senest ved nyanlæggelsen af vores naboer; HF Prøvestenen og HF Amager fællede økohaver i 2010. I 2010 lev de omtalte haver anlagt ved at tilføre ny jord 1½-2 meters højde. Konsekvensen af anlæggelsen har været at regnvand ved skybrud og smeltevand flere gange har fosset ned på Nokken med flere ødelagte huse til følge.

KEjd = Grundejer og udlejer har ansvaret for skybrudssikringen

I vores nye lejekontrakt med KEjd (for de næste 30 år), forpligtigere KEjd sig at have erstatningspligten for fremtidige vandskader på HF Nokkens huse. HF Nokken mener derfor at det er ret og rimeligt at KK og KEjd snarest muligt og præventivt får etableret skybrudssikring på Nokken for at sikre at ikke flere huse bliver oversvømmet på Nokken – grundet vand som ikke falder i vores haver, fremfor at vente på at Nokkens huse igen bliver oversvømmet.

Det er opsigtsvækkende af Københavns Ejendomme (KEjd) som udlejer arealer til HF Nokken, stadig ikke har gjort sig nogen skybrudstiltag eller på anden vis leve op til sine forpligtelser som udlejer og grundejer af området – specielt nu hvor KEjd og Nokken indgår en lejekontrakt for de næste 30 år.

HF Nokken håber ikke at oversvømmeshistorierne skal gentage sig – så vi igen skal møde KEjd og kommunens repræsentanter med video dokumentation når nye fosser af regn eller smeltevand rammer vores arealer når enten sneen smelter eller når det regner - hos vores naboer.

Teknik og Miljøforvaltningen må på banen nu.

Derfor mener vi at en reel skybrudsdækning bør indskrives i enten "Spildevandsplantillæg 3" eller i vores lokalplan samt at Teknik og miljøforvaltningen påtager sig den opgave der handler om at pålægge grundejer KEjd at udføre skybrudssikring af Nokkens arealer.

Som HF Nokken opfatter det – burde det jo være normal praksis, ikke mindst for en kommune, der ønsker at udleje en område til kolonihaveområde de næste tredive 30 år.

HF Nokkens bestyrelse

Vibeke Cedervall

Fra: TMFKP BU CBP Byplanlægning
Sendt: 4. april 2014 13:17
Til: Vibeke Cedervall
Emne: VS Høringssvar: "Nokken" (2014-0027625) Afsender: Flemming Andersen
Vedhæftede filer: festplads_red2_.pdf

Med venlig hilsen

Helle Hirsch

Sekretær
Byplan Nord

KØBENHAVNS KOMMUNE
Teknik- og Miljøforvaltningen
Byens Udvikling

Njalsgade 13
Postboks 348
2300 København S

Direkte 3366 1293
Fax 3366 7020
Email hellin@tmf.kk.dk
EAN 5798009462044



SHARING
COPENHAGEN 2014
BY PLANLÆGNINGEN

Fra: noreply@blivhoert.kk.dk [mailto:noreply@blivhoert.kk.dk]
Sendt: 3. april 2014 22:49
Til: TMFKP BU CBP Byplanlægning
Emne: Høringssvar: "Nokken" (2014-0027625), Afsender: Flemming Andersen

Tak for dit høringssvar i forbindelse med "Nokken"

Du vil ikke få et direkte svar på dit høringssvar. Efter høringens udløb vil forvaltningen samle alle de indkomne høringssvar og indarbejde dem i den politiske behandling. Hvis du ønsker at vide mere om processen kan du læse mere på Om høringprocessen på hjemmesiden. Hvidbog og endelig vedtagelse af planen vil fremgå af denne hjemmeside.

Dit høringssvar er modtaget med følgende oplysninger:

Sagsnummer: 2014-0027625
Svar Id: 6434
Navn: Flemming Andersen
Postnr/by: 2100 København Ø
Organisation:
Adresse: Lovværksvej 5
Email:
Øvrige kontaktoplysninger:

Høringssvar:

Indsigelse til Lokalplanforslag Nokken. Forslag til anvendelse af de to 'fællesområder' (F). Tegning 3. Lodplan. I lokalplanforslaget fremgår det om 'Lovliggørelse af Nokken': '... Hertil kommer en ny fælleslod til et eventuelt nyt fælleshus (øst for stien langs havnen) ...'

Jeg foreslår, at festpladsen med Trommesalen og de andre hyggelige skure, Madtemplet, Kanonhallen, Harmonikassen, Dueslaget og Fødeklubben består og forbliver på Festpladsen. Trommesalen, der er bygget for ca. 70 år siden med vægge og tag af bølgeblek. Nokkens eneste møde- og forsamlingshus. Festpladsen, der ligger diskret i den sydligste del af Nokken - men kendt og benyttet af alle Nokkens venner fra de andre haver, fra Bryggen

m.m.fl. En dejlig brøget festplads med mødested, der fortsat kan rumme de møder, fester, det sociale samvær og de åbne kulturbegivenheder, som den har gjort så fint hidtil. Nokkens egne offentlige arrangementer begrænser sig til 2-5 årlige begivenheder. Jeg foreslår, at det nye F-område ved vandet i planen bytter 'stjernestatus' med den nuværende festplads: 'Mulighed for nye lodder'. Det vil være en god gardering for fremtiden, at Nokken kan råde over dette areal nede ved vandet. Eksempelvis til genhusning af evt. nødstedte nøkkeboere ved brand, stormflod eller andet. Må det aldrig blive aktuelt - og ellers bevarer en af de sidste store kratbevoksninger inde på Nokken, til glæde for alle. Det er fint med muligheden, tak. Vh. Hemming Andersen, Nokken Strandvej 20 + Teglværksgade 5, 2100 Ø.

Vedhæftede filer:

festplads.red2_1.pdf

Høringssvaret kan ses på nettet på følgende adresse:

<http://blivhoert.kk.dk/nodc/6434>

Har du spørgsmål til høringssvaret eller tekniske problemer kan du kontakte forvaltningen på:

Byens Udvikling, Peter Høinis Nielsen, 33 66 13 60

Det er muligt at klage over retlige spørgsmål i forbindelse med en afgørelse. Borgerrepræsentationen har truffet jf. planloven. Klagen sendes til kommunen, som sender den videre til Naturklagenævnet. Læs mere om klagemuligheder på www.blivhoert.kk.dk



Vibeke Cedervall

Fra: TMFKP BU CBP Bypplanlægning
Sendt: 4. april 2014 13:17
Til: Vibeke Cedervall
Emne: VS Hørings svar: "Nokken" (2014-0027625). Af sender: Per Falk Hansen

Med venlig hilsen

Helle Hinsch
Sekretær
Byplan Nord

KØBENHAVNS KOMMUNE
Teknik- og Miljøforvaltningen
Byens Udvikling

Njalsgade 13
Postboks 348
2300 København S

Direkte: 3366 1293
Fax: 3366 7020
Email: helhins@tmf.kk.dk
FAN: 5798009482044



SHARING
COPENHAGEN 2014
BE PART OF THE SOLUTION

Fra: noreply@blivhoert.kk.dk [<mailto:noreply@blivhoert.kk.dk>]
Sendt: 3. april 2014 23:34
Til: TMFKP BU CBP Bypplanlægning
Emne: Hørings svar: "Nokken" (2014-0027625). Af sender: Per Falk Hansen

Tak for dit hørings svar i forbindelse med "Nokken"

Du vil ikke få et direkte svar på dit hørings svar. Efter høringsperiodens udløb vil forvaltningen samle alle de indkomne hørings svar og indarbejde dem i den politiske behandling. Hvis du ønsker at vide mere om processen kan du læse mere på Om hørings processen på hjemmesiden. Hvkdbog og endelig vedtagelse af planen vil fremgå af denne hjemmeside.

Dit hørings svar er modtaget med følgende oplysninger:

Sagsnummer: 2014-0027625
Svar Id: 643b
Navn: Per Falk Hansen
Postnr/by: 2300 København S Nokken
Organisation:
Adresse: Furugården 7
Email:
Øvrige kontaktoplysninger:

Hørings svar:

Hørings kommentar til lokalplan for H/F Nokken.
Har igennem de sidste par måneder fulgt div. hørings svar her på siden. Debatten har i langt de fleste tilfælde, omhandlet den meget forhadte cykelsti/gangsti foran nogle af Nokkens ældste og mest bevaringsværdige grunde. Kære politiker stop nu op -INGEN ØNSKER DEN CYKELSTI-
Da jeg desværre ikke er 100% inde i hvordan proceduren er omkring at besvare/kommentere andres hørings svar, vil jeg alligevel gøre dette, da jeg som Nokkebo blev meget provokeret af to indlæg fra medlemmer af Grundejerforeningen Havnevigens I.
skal gøre det kort for det første synes jeg det er en utrolig frækhed fra Jesper Cantzels side at gå ind og anviser,

med kort og hele musikken, en plads for hvor han synes vi skal placere et kommende genbrugsområde. Ligeledes skriver nye beboer på Rundholtsvej omkring en af vores dejlige grønne kiler her på Nøkken, at dette skulle rydes, træstykker skal fjernes, området skal udjævnes og anlægges med rullegræs. Tak for kaffe, tror total disse mennesker har misforstået hvad vi på Nøkken står for og har kæmpet for i årevis. Kan forøvrigt se at jeres dejlige unger lige netop elsker dette fantasiskabende område.

med venlig hilsen

Peter Falk Hansen

Vedhæftede filer:

Der er ingen vedhæftede filer

Høringsvaret kan ses på nettet på følgende adresse:

<http://blivhoert.kk.dk/node/6435>

Har du spørgsmål til høringssvaret eller tekniske problemer kan du kontakte forvaltningen på:

Byens Udvikling, Peter Høinis Nielsen, 33 66 13 60

Det er muligt at klage over retlige spørgsmål i forbindelse med en afgørelse Borgens repræsentation har truffet jf. planloven. Klagen sendes til kommunen, som sender den videre til Naturklagenævnet. Læs mere om klagemuligheder på www.blivhoert.kk.dk

Vibeke Cedervall

Fra: TMFKP BU CBP Byplanlægning
Sendt: 4. april 2014 13:17
Til: Vibeke Cedervall
Emne: VS Høringssvar: "Nokken" (2014-0027625). Afsender: Kim Brok

Med venlig hilsen

Helle Hinsch
Sekretær
Byplan Nord

KØBENHAVNS KOMMUNE
Teknik- og Miljøforvaltningen
Byens Udvikling

Njalsgade 13
Postboks 348
2300 København S

Direkte 3366 1793
Fax 3366 7020
Email helhin@tmf.kk.dk
EAN 5798009482044



SHARING
COPENHAGEN 2014
SECRET OF THE FUTURE

Fra: noreply@blivhoert.kk.dk [mailto:noreply@blivhoert.kk.dk]
Sendt: 3. april 2014 23:44
Til: TMFKP BU CBP Byplanlægning
Emne: Høringssvar: "Nokken" (2014-0027625). Afsender: Kim Brok

Tak for dit høringssvar i forbindelse med "Nokken"

Du vil ikke få et direkte svar på dit høringssvar. Efter høringssvarens udløb vil forvaltningen samle alle de indkomne høringssvar og indarbejde dem i den politiske behandling. Hvis du ønsker at vide mere om processen kan du læse mere på Om høringssvarene på hjemmesiden. Hvidbog og endelig vedtagelse af planen vil fremgå af denne hjemmeside.

Dit høringssvar er modtaget med følgende oplysninger:

Sagsnummer: 2014-0027625
Svar Id: 6430
Navn: Kim Brok
Postnr/By: 2500 København, valby
Organisation:
Adresse: Hørsholm Rindes Vej 5
Email:
Øvrige kontaktoplysninger:

Høringssvar:

Indsigelse – lokalplanforslag Nokken.
Indsigelse i forhold til Nokkens ydre afgrænsning og beplantning op mod Havnevejens rækkehus.
Det er med stor ærgrelse, at opleve den nye meget sparsomme beplantning mellem Nokken og Havnevejens rækkehus. Småtræer/plinde med en meters mellemrum og et lavt, midlertidigt opsat træhegn ind mod vores lodder på Nokken. Bygherren, NCC, havde ellers til møde på Nokken lovet os en kratbevoksning som overgang til 'vilde' Nokken. Som skulle ligne den bevoksning, der var her før. Da der tillige er et godt ti meter bredt hul med samme lave midlertidige hegn ved svinget i Nokken Forgaden, frygter vi, at det vil blive en 'unautoriseret' gennemgangsport mellem Havnevejen og Nokken. Jeg har allerede oplevet en kvindelig klatre over det lille

vakkelvorne liegn. Alle er velkomne på Nøkken. Men helst via de mange andre kendte indfaldsveje og stier til Nøkken. Jeg er sikker på, at vores nye gode naboer i rækkehusene vil være enige med os. Sker der ikke en fornuftig beplantning/afgrænsning, vil der være skabt mulighed for en folkevandring igennem vores små haver. Om det er en opgave, praktisk som økonomisk, der skal løses af min nabo og jeg, NCC, Havnøvigens grundejerforening eller kommunen, ved jeg ikke. Men der er et problem, der skal løses. Med venlig hilsen Kim Brøk, Nøkken Forgade 16a + Harald Kildes Vej 5, 2500 Valby.

Vedhæftede filer:

Der er ingen vedhæftede filer

Høringssvaret kan ses på nettet på følgende adresse:

<http://blivhoert.kk.dk/node/6436>

Har du spørgsmål til høringssvaret - eller tekniske problemer kan du kontakte forvaltningen på:

Byens Udvikling, Peter Holms Nielsen, 33 GG 13 GG

Det er muligt at klage over retlige spørgsmål i forbindelse med en afgørelse. Borgerrepræsentationen har truffet jf. planloven. Klagen sendes til kommunen, som sender den videre til Naturklagenævnet. Læs mere om klagemuligheder på www.blivhoert.kk.dk

Vibeke Cedervall

Fra: TMFKP BU CBP Byplanlægning
Sendt: 4. april 2014 13:18
Til: Vibeke Cedervall
Emne: VS: Høringssvar: "Nokken" (2014-0027625). Afsender: peter johansen

Med venlig hilsen

Helle Hinesch
 Sekretær
 Byplan Nord

KØBENHAVNS KOMMUNE
 Teknik og Miljøforvaltningen
 Byens Udvikling

Njalsgade 13
 Postboks 340
 2300 København S

Direkte 3366 1223
 Fax 3366 7020
 Email helhin@tmf.kk.dk
 EAN 5798009482044



SHARING
 COPENHAGEN 2014
 BE PART OF THE REVOLUTION

Fra: noreply@blivhoert.kk.dk [mailto:noreply@blivhoert.kk.dk]
Sendt: 4. april 2014 01:03
Til: TMFKP BU CBP Byplanlægning
Emne: Høringssvar: "Nokken" (2014-0027625). Afsender: peter johansen

Tak for dit høringssvar i forbindelse med "Nokken"

Du vil ikke få et direkte svar på dit høringssvar. Efter høringssvarens udløb vil forvaltningen samle alle de indkomne høringssvar og indarbejde dem i den politiske behandling. Hvis du ønsker at vide mere om processen kan du læse mere på Om høringssvarene på hjemmesiden. Hvidbog og endelig vedtagelse af planen vil fremgå af denne hjemmeside.

Dit høringssvar er modtaget med følgende oplysninger:

Sagsnummer: 2014-0027625
 Svar id: 6437
 Navn: peter johansen
 Postnr/by: 1420 københavn k
 Organisation:
 Adresse: dronningensgade 7b
 Email:
 Øvrige kontaktoplysninger:

Høringssvar:

Høringssvar til lokalplanforslag Nokken. Vedligeholdelse af stier og veje på Nokken.
 Jeg har som ivrig cyklist igennem snart rigtig mange år efterhånden cyklet tusindvis af gange fra Christianshavn eller fra arbejde, til min have i H/F Sønderbro t/r. Ad de planede, besværlige og elendige veje og stier på Nokken. Altid. Har levet, og overlever, med det. Men jeg undrer mig over at høre fra Nokkeboerne, at det fra embedsmandside nærmest blev slået fast til Borgermøde 20. marts, at vedligeholdelsen af veje og stier på Nokken kun påhviler Nokkeboerne. Urimeligt og ulogisk. Citat fra lokalplanforslaget: "... Der fastlægges et stisystem med udgangspunkt i de eksisterende stier, hvor der indgår strækninger af kommunens grønne cykelrutenet = Kalvnbødruten og Kastrup Fort ruten...", og: "... Der fastlægges et henholdsvis 4 m og 6 m bredt

cykelstiforløb som dele af de grønne cykelruter "Kastrup Fort" og "Kalvøbodruten" som vist på tegning nr. 2 med grøn linje. Stierne, der også er beregnet til færdsel til fods, skal udføres med belægning af gruslignende asfalt. Stierne kan få status som offentlig vej. ...". Hvis flere af Nøkkens veje og stier er en del af kommunens officielle stisystem, er vedligeholdelsespligten vel ejerens, Københavns Kommune? Udover kommunens officielle stisystems andel af Nøkkens veje og stier, bliver resten af vejene og stierne i øvrigt også flittigt benyttet af offentligheden i det populære område, bl.a. af os fra kommunens største kolonihaveforening, H/F Sønderbrn. Peter Johansen, Dronningensgade 75, 1420 K

Vedhæftede filer:

Der er ingen vedhæftede filer

Høringssvaret kan ses på nettet på følgende adresse:

<http://blivhaert.kk.dk/node/6437>

Har du spørgsmål til høringssvaret - eller tekniske problemer kan du kontakte forvaltningen på:

Byens Udvikling, Peter Hørlis Nielsen, 33 66 13 60

Det er muligt at klage over retlige spørgsmål i forbindelse med en afgørelse. Borgerrepræsentationen har truffet jf. planloven. Klagen sendes til kommunen, som sender den videre til Naturklagenævnet. Læs mere om klagemuligheder på www.blivhaert.kk.dk

Vibeke Cedervall

Fra: TMFKP BU CBP Byplanlægning
Sendt: 4. april 2014 13:18
Til: Vibeke Cedervall
Emne: VS: Høringssvar: "Nokken" (2014-0027625). Afsender: Inge Andersen
Vedhæftede filer: Nokken-kaj-510x382AVLU.jpg

Med venlig hilsen

Helle Hinesch
 Sekretær
 Byplan Nord

KØBENHAVNS KOMMUNE
 Teknik- og Miljøforvaltningen
 Byens Udvikling

Njalsgade 13
 Postboks 348
 2300 København S

Direkte 3366 1293
 Fax 3366 7020
 Email helhln@tmf.kk.dk
 EAN 5798009482014



**SHARING
 COPENHAGEN 2014**
 DEPARTMENT OF THE SOLUTION

Fra: noreply@blivhoert.kk.dk [mailto:noreply@blivhoert.kk.dk]
Sendt: 4. april 2014 01:19
Til: TMFKP BU CBP Byplanlægning
Emne: Høringssvar: "Nokken" (2014-0027625). Afsender: Inge Andersen

Tak for dit høringssvar i forbindelse med "Nokken"

Du vil ikke få et direkte svar på dit høringssvar. Efter høringsperiodens udløb vil forvaltningen samle alle de indkomne høringssvar og indarbejde dem i den politiske behandling. Hvis du ønsker at vide mere om processen kan du læse mere på Om høeringsprocessen på hjemmesiden. Hvidbog og endelig vedtagelse af planen vil fremgå af denne hjemmeside.

Dit høringssvar er modtaget med følgende oplysninger:

Sagsnummer: 2014-0027625
 Svar id: 6438
 Navn: Inge Andersen
 Postnr/by: 2100 København Ø
 Organisation:
 Adresse: Teglværksgade 5
 Email:
 Øvrige kontaktoplysninger:

Høringssvar:

Indsigelse til lokalplanforslag Nokken, stien i vandkanten.
 Meget meget dårlig idé med sti langs vandet på Nokken. Nokkens strandeng, børneinstitutionen og roklubområdet er slet ikke egnede til sådan en sti. Man har vist glemt, at der bliver høfvende i havnen og vandet pluker ind på stien i blæsevejr. Når vi får besøg af Bodil, Carl og alle de andre. Så stien bliver for vandcykler, gummistøvler og redningsveste. Venlig hilsen Inge Andersen, Teglværksgade 5, 2100 Ø

Vedhæftede filer:

Nøkken kaj-510x382AVLU.jpg


Høringsvaret kan ses på nettet på følgende adresse:

<http://blivhoert.kk.dk/node/6438>

Har du spørgsmål til høringssvaret - eller tekniske problemer kan du kontakte forvaltningen på:

Byens Udvikling, Peter Hørlis Nielsen, 33 66 13 60

Det er muligt at klage over retlige spørgsmål i forbindelse med en afgørelse Borgerrepræsentationen har truffet ift. planloven. Klagen sendes til kommunen, som sender den videre til Naturklagenævnet. Læs mere om klagemuligheder på www.blivhoert.kk.dk



Vibeko Cedervall

Fra: TMFKP BU CBP Byplanlægning
Sendt: 4. april 2014 13:18
Til: Vibeko Cedervall
Emne: VS: Høringssvar: "Nokken" (2014-0027625). Afsender: Linda Kjær Petersen & Søren Kjær Nielsen
Vedhæftede filer: nokken.jpg

Med venlig hilsen

Helle Hinrich
Sekretær
Byplan Nord

KØBENHAVNS KOMMUNE
Teknik og Miljøforvaltningen
Byens Udvikling

Njalsgade 13
Postboks 348
2300 København S

Direkte 3366 1703
Fax 3366 7020
Email helhin@tmf.kk.dk
EAN 5798009482044



SHARING
COPENHAGEN 2014
BE PART OF THE SOLUTION

Fra: noreply@blivhoert.kk.dk [mailto:noreply@blivhoert.kk.dk]
Sendt: 4. april 2014 07:34
Til: TMFKP BU CBP Byplanlægning
Emne: Høringssvar: "Nokken" (2014-0027625). Afsender: Linda Kjær Petersen & Søren Kjær Nielsen

Tak for dit høringssvar i forbindelse med "Nokken"

Du vil ikke få et direkte svar på dit høringssvar. Efter høringsperiodens udløb vil forvaltningen samle alle de indkomne høringssvar og indarbejde dem i den politiske behandling. Hvis du ønsker at vide mere om processen kan du læse mere på Om høeringsprocessen på hjemmesiden. Hvidbog og endelig vedtagelse af planen vil fremgå af denne hjemmeside.

Dit høringssvar er modtaget med følgende oplysninger:

Sagsnummer: 2014-0027625
Svar id: 6439
Navn: Linda Kjær Petersen & Søren Kjær Nielsen
Postnr/by: 2300 København S
Organisation:
Adresse: Rundhøftsvej 55
Email:
Øvrige kontaktoplysninger:

Høringssvar:

Vi tillader os at skrive et kort præcisering på baggrund af kommentar i høringssvar nr. 6435 fra Per Falk Hansen, (der skriver:
" ligeledes skriver nye beboer på Rundhøftsvej omkring en at vores dejlige grønne kiler her på Nokken , at dette skulle rydes , træstykker skal fjernes, området skal udjævnes og anlægges med rullegræs. Tak for kaffe, tror total disse mennesker har misforstået hvad vi på Nokken står for og har kæmpet for i årevis. Kan forøvrigt se at jeres dejlige unger lige netop elsker dette fantasiskabende område."

Vi vil blot vedhæfte et billede af det meget lille areal (ca. 10x15 m) vi omtaler - klik på vedhæftning til højre for dette svar. Vi taler således ikke om at noget skal "ryddes", men tværtimod om at fjerne jordbunker og skrald, så der fx kunne være en nogenlunde jævn plæne som ville være anvendeligt til fx boldspil og anden leg for børn. Vi er således ikke interesseret i at fjerne "dejlige grønne kiler" - men tværtimod være med til at skabe en ny.

Vedhæftede filer:

nokken.jpg

Høringssvaret kan ses på nettet på følgende adresse:

<http://blivhoert.kk.dk/node/6439>

Har du spørgsmål til høringssvaret - eller tekniske problemer kan du kontakte forvaltningen på:

Byens Udvikling, Peter Hørlis Nielsen, 33 66 13 60

Det er muligt at klage over retlige spørgsmål i forbindelse med en afgørelse Borgerrepræsentationen har truffet jf. planloven. Klagen sendes til kommunen, som sender den videre til Naturklagenævnet. Læs mere om klagemuligheder på www.blivhoert.kk.dk



Vibeke Cedervall

Fra: TMFKP BU CBP Byplanlægning
Sendt: 4. april 2014 13:18
Til: Vibeke Cedervall
Emne: VS: Høringssvar: "Nokken" (2014-0027625). Afsender: Harald Viuff
Vedhæftede filer: ATT00001.htm

Med venlig hilsen

Helle Hinsch
Sekretær
Byplan Nord

KØBENHAVNS KOMMUNE
Teknik- og Miljøforvaltningen
Byens Udvikling

Njalsgade 13
Postboks 348
2300 København S

Direkte 3366 1293
Fax 3366 7020
Email helhin@tmf.kk.dk
EAN 5798009482044

-----Oprindelig meddelelse-----

Fra: noreply@blivhoert.kk.dk [<mailto:noreply@blivhoert.kk.dk>]
Sendt: 4. april 2014 09:32
Til: TMFKP BU CBP Byplanlægning
Emne: Høringssvar: "Nokken" (2014-0027625). Afsender: Harald Viuff

Tak for dit høringssvar i forbindelse med "Nokken" Du vil ikke få et direkte svar på dit høringssvar. Efter høringsperiodens udløb vil forvaltningen samle alle de indkomne høringssvar og indarbejde dem i den politiske behandling. Hvis du ønsker at vide mere om processen kan du læse mere på Om høringsprocessen på hjemmesiden. Hvidbog og endelig vedtagelse af planen vil fremgå af denne hjemmeside.

Dit høringssvar er modtaget med følgende oplysninger:

Sagsnummer: 2014-0027625
Svar id: 6440
Navn: Harald Viuff
Postnr/by: 2300 København S
Organisation: Foreningen "Signal Broen"
Adresse: Ved Slusen 34Z
Email:
Øvrige kontaktoplysninger:

Høringssvar:\br/>Signal Broen.

Forslag til etablering af "mini havn" syd for Nokken en "mini havn", som kan rumme det hele og være åben for alle, der måtte finde den vej. Om det være sig en, der spotter fugle, en der har brug for et hvil på cykelturen eller en skoleklasse, som skal studere vandet.

Signal Broen skal samtidig være et sted, man kan komme op og i med sin kajak eller jolle i trygge omgivelser, som er rammet ind af de lidt større husbåde. Her vil oftest være nogen til at hjælpe.

Der skal være et fyvende hus, der rummer omklædningsfaciliteter, mindre værksted og mulighed for kajak opbevaring.

Se venligst billag.

Print version kan hentes på:

<https://drive.google.com/file/d/0BzUzVTqJXH-yV0540E9OLWl1S1U/edit?usp=sh...>

[1]

Mvh

Harald Viuff

Vedhæftede filer:

Signal-Broen-small.pdf

Høringsvaret kan ses på nettet på følgende adresse:

<http://blyghort.kk.dk/node/6440>

Har du spørgsmål til høringssvaret - eller tekniske problemer kan du kontakte forvaltningen på:

Byens Udvikling, Peter Høiriis Nielsen, 33 66 13 60

Det er muligt at klage over retlige spørgsmål i forbindelse med en afgørelse. Borgerrepræsentationen har truffet jf. planloven. Klagen sendes til kommunen, som sender den videre til Naturklagenævnet. Læs mere om klagemuligheder på www.blyghort.kk.dk

[1] <https://drive.google.com/file/d/0BzUzVTqJXH-yV0540E9OLWl1S1U/edit?usp=sharing>

Om og baggrund

Vi er en forening samlet omkring vores interesse for både og vand. De fleste af os er børnefamilier, som nyder samværet i og omkring vandet. Vi er dels nogle, som bor i lejlighed på Vesterbro og nogle, som bor på husbåde.

Da vi er en meget blandet flok i alderen 1 til 68 år med lige så blandede interesser, synes vi det kunne være spændende at lave en "mini havn", som kan rumme det hele og være åben for alle, der måtte finde den vej. Om det være sig en, der spotter fugle, en der har brug for et hvil på cykelturen eller en skoleklasse, som skal studere vandet. Signal Broen skal samtidig være et sted, man kan komme op og i med sin kajak eller jolle i trygge omgivelser, som er rammet ind af de lidt større husbåde. Her vil oftest være nogen til at hjælpe.

Der skal være et flydende hus, der rummer omklædningsfaciliteter, mindre værksted og mulighed for kajak opbevaring.

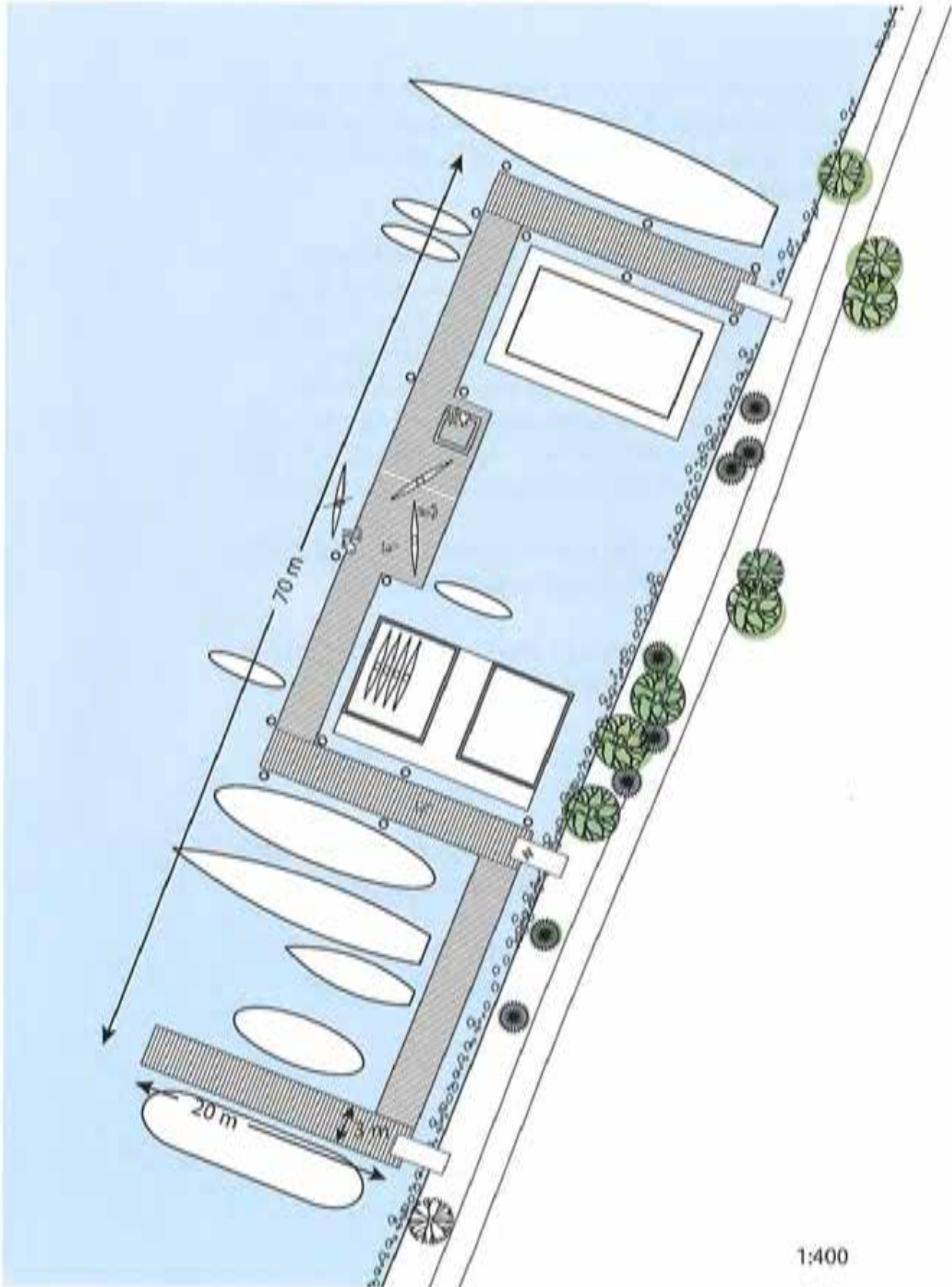
Vi har taget udgangspunkt i flydende broer for at komme tættere på vandet, uanset om det er høj- eller lavvande.

Forløbet af broerne lægger op til at forbipasserende kan gå på broerne på vandet, på vejen hen langs fælleden.

Etableringen og anlæg bliver finansieret af indskud, størstedelen fra husbådene. Vedligeholdelse skal betales over pladslejen.

Adgang fra offentlig vej af stien fra HF. Sønderbro, ca. 200m, dels af stien langs vandet og den nye cykel-gangbro fra Tegllholmen.

Plan



1:400

Miljø



Sted



Signal Broen

Vi er en forening samlet omkring vores interesse for både og vand. De fleste af os er børnefamilier, som nyder samværet i og omkring vandet.

Fremsendte forslag er en skitse, der handler om opførelse af flydende bådbroer på et stykke af område III, syd for Nøkken.

Yderligere information kan fåes ved henvendelse til.

Harald Viuff
E-mail: harald@viuff.com
Tlf.: 2426 4072



Tak for dit hørings svar i forbindelse med "Nokken"

Du vil ikke få et direkte svar på dit hørings svar. Efter høringsperiodens udløb vil forvaltningen samle alle de indkomne hørings svar og indarbejde dem i den politiske behandling. Hvis du ønsker at vide mere om processen kan du læse mere på Om høringsprocessen på hjemmesiden. Hvidbog og endelig vedtagelse af planen vil fremgå af denne hjemmeside.

Dit hørings svar er modtaget med følgende oplysninger:

Sagsnummer: 2014-0027625

Svar id: 6440

Navn: Harald Viuff

Postnr/by: 2300 København S

Organisation: Foreningen "Signal Broen"

Adresse: Ved Slusen 347

Email: harald@viuff.com

Øvrige kontaktoplysninger:

Hørings svar:

Signal Broen.

Forslag til etablering af "mini havn" syd for Nokken

en "mini havn", som kan rumme det hele og være åben for alle, der måtte finde den vej. Om det være sig en, der spotter fugle, en der har brug for et hvil på cykelturen eller en skoleklasse, som skal studere vandet. Signal Broen skal samtidig være et sted, man kan komme op og i med sin kajak eller jolle i trygge omgivelser, som er rammet ind af de lidt større husbåde. Her vil oftest være nogen til at hjælpe.

Der skal være et lydende hus, der rummer omklædningsfaciliteter, mindre værksted og mulighed for kajak opbevaring.

Se venligst bilag.

Print version kan hentes på:

<https://drive.google.com/file/d/0BzUzVTeJXH-yV0540E9OLWt5LU/edit?usp=sh...>

Mvh

Harald Viuff

Vedhæftede filer:

Signal-broen-small.pdf

Hørings svaret kan ses på nettet på følgende adresse:

<http://blivhoert.kk.dk/node/6440>

Har du spørgsmål til hørings svaret - eller tekniske problemer kan du kontakte forvaltningen på:

Byens Udvikling, Peter Hørlis Nielsen, 33 66 13 60

Det er muligt at klage over retlige spørgsmål i forbindelse med en afgørelse. Borgerrepræsentationen har truffet jf. planloven. Klagen sendes til kommunen, som sender den videre til Naturklagenævnet. Læs mere om klagemuligheder på www.blivhoert.kk.dk

Vibeke Cedervall

Fra: TMFKP BU CBP Byplanlægning
Sendt: 4. april 2014 13:18
Til: Vibeke Cedervall
Emne: VS: Høringsvar: "Nokken" (2014-0027625). Afsender: Sanne Prehn

Med venlig hilsen

Helle Ninsch
Sekretær
Byplan Nord

KØBENHAVNS KOMMUNE
Teknik- og Miljøforvaltningen
Byens Udvikling

Njalsgade 13
Postboks 348
2300 København S

Direkte: 3366 1293
Fax: 3366 7020
Email: help@tmf.kk.dk
LAN: 5798009462044



SHARING
COPENHAGEN 2014
BY PLAN FOR THE FUTURE

Fra: noreply@blivhoert.kk.dk [mailto:noreply@blivhoert.kk.dk]
Sendt: 4. april 2014 11:34
Til: TMFKP BU CBP Byplanlægning
Emne: Høringsvar: "Nokken" (2014-0027625). Afsender: Sanne Prehn

Tak for dit høringsvar i forbindelse med "Nokken"

Du vil ikke få et direkte svar på dit høringsvar. Efter høringsperiodens udløb vil forvaltningen samle alle de indkomne høringsvar og indarbejde dem i den politiske behandling. Hvis du ønsker at vide mere om processen kan du læse mere på Om høringsprocessen på hjemmesiden. Hvidbog og endelig vedtagelse af planen vil fremgå af denne hjemmeside.

Dit høringsvar er modtaget med følgende oplysninger:

Sagsnummer: 2014-0027625
Svar id: 6441
Navn: Sanne Prehn
Postnr/by: 1720 København
Organisation:
Adresse: Sdr. boulevard 30
Email:
Øvrige Kontaktoplysninger:

Høringsvar:

Vedr. Sli langs vandet

Jeg håber I har taget jer tid til at gå en tur langs strandengen på Nokken, sidde i ro og mag med frit udsyn over havnen og en følelse af at være "på landet". Der er små hyggelige bådbroer, lyden af vandet der slår mod stenene og RO.

Det er en af de eneste steder langs havnen man kan sidde på græsset helt ude ved vandkanten. Det er meget at værdlægge dette miljø, og presse de hyggelige små huse der ligger i vandkanten mellem to stier og ikke at forglemme roklubernes problemer, for at holde fast i en gangbro der helt skal ligge langs vandet, hvor der det meste af året er iskoldt at opholde sig, når der nu er en fin vej med dejlig udsigt i forvejen.

Vedhæftede filer:

Der er ingen vedhæftede filer

Høringssvaret kan ses på nettet på følgende adresse:

<http://blyhoert.kk.dk/node/6441>

Har du spørgsmål til høringssvaret - eller tekniske problemer kan du kontakte forvaltningen på:

Byens Udvikling, Peter Hørlis Nielsen, 33 66 13 60

Det er muligt at klage over retlige spørgsmål i forbindelse med en afgørelse. Borgerrepræsentationen har truffet jf. planloven. Klagen sendes til kommunen, som sender den videre til Naturklagenævnet. Læs mere om klagemuligheder på www.blyhoert.kk.dk

Vibeke Cedervall

Fra: TMFKP BU CBP Byplanlægning
Sendt: 4. april 2014 13:18
Til: Vibeke Cedervall
Emne: VS: Hørings svar: "Nokken" (2014-0027625). Afsender: Helle Gh og Kim Holmqvist

Med venlig hilsen

Helle Hinrich
Sekretær
Byplan Nord

KØBENHAVNS KOMMUNE
Teknik- og Miljøforvaltningen
Byens Udvikling

Njalsgade 13
Postboks 348
2300 København S

Direkte: 3366 1293
Fax: 3366 7020
Email: hvhin@tmf.kk.dk
LAN: 5798009182044



SHARING
COPENHAGEN 2014
BE PART OF THE SOLUTION

Fra: noreply@blivhoert.kk.dk [mailto:noreply@blivhoert.kk.dk]
Sendt: 4. april 2014 11:41
Til: TMFKP BU CBP Byplanlægning
Emne: Hørings svar: "Nokken" (2014-0027625). Afsender: Helle Gh og Kim Holmqvist

Tak for dit høringssvar i forbindelse med "Nokken"

Du vil ikke få et direkte svar på dit høringssvar. Efter høringsperiodens udløb vil forvaltningen samle alle de indkomne høringssvar og indarbejde dem i den politiske behandling. Hvis du ønsker at vide mere om processen kan du læse mere på om høeringsprocessen på hjemmesiden. Hvidbog og endelig vedtagelse af planen vil fremgå af denne hjemmeside.

Dit høringssvar er modtaget med følgende oplysninger:

Sagsnummer: 2014-0027625
Svar id: 6442
Navn: Helle Gh og Kim Holmqvist
Postnr/by: 2300 Kbh S
Organisation: Nefa og Nokken
Adresse: under elmene 7, S
Email:
Øvrige kontaktoplysninger:

Høringssvar:

Høringssvar fra Kim Holmqvist og Helle Gjerby, strandvej 13 Nokken. (genindsendt mere læsbart)
For ikke så hulens mange år tid siden, var Nokken et helt ukendt fænomen for de fleste, hvis man da ellers ikke lige "kendte en, der kendte en" herude...
Nokken ligner sin historie, den er i sin grundsubstans anarkistisk, vildtvoksende, velduftende og slemt vanedannende.
Nokken er et knaldet sted, med krat, torne, omveje og smutveje, har en masse venner der har kæmpet flere kampe, igenhjem årene, for at
BEVARE NØKKEN SOM DEN ER!

Udover cyklisterne der dagligt morgen og aften passerer frem og tilbage mellem Slusen og Islands Brygge qva Nokkens grusede strandvej , møder man ofte spadserende naturelskere, i alle aldre, der fotograferer, plukker vilde bær med ungerne, der er 1 eller 2 par solbrune knæ stikker op fra det vildtvoksene eng-græs. Med andre ord, man skynder sig langsomt både på- og igennem Nokken. Strandengens små grønne 200 meter, som alle frit nyder, skal/bør ikke underlægges nogen form for sti/vejarbejde, opfyldning ved stensætningen, gangbroer eller lignende, Nokkens strandeng HAR allerede en jordsti i græsset langs vandet der er trådt til på helt naturlig vis af dem der nyder at spadsere der.

Nokken har fået mange nye tårne og rækkehuse som tætte naboer, de nok skal påkalde sig områdets beliggenhed, Nokken er ikke mere skjult i krattet, som førhen. De der allerede bor i det nyligt opførte huse, børn med forældre og bedsteforældre, benytter taknemmeligt og glade Nokkens snirklede stier, med tilhør ende krat som legeplads, ingen jeg kender har noget imod det .. det er fantastisk!

Men :
Her i lille Danmark bryster vi os af , at være "verdenmesterei grønne cykelstier" slet ikke så tosset endda, og super-meget grønt!

Så derfor:
Lad nu ambitionerne om at leve op til dette verdensmesterskab, tilpasse sig byens historiske og kulturelle "kludetæppe" , med de allerede eksisterende grønne "kiler", dvs i dette tilfælde her:

Lad Kommunen, Borgeren og Politikerne hjælpes ad med at passe rigtig på netop dét her lille sjældne grønne sted, ved vandet.

Glem alt om den planlagte sti langs vandlinjen, en sti der, hvis den blev til virkelighed, vil smadre den sidste rest af præcis den herlighedsværdi stedet rummer...(for mennesker ihvertifald)
med venlig hilsen

Vedhæftede filer:

Der er ingen vedhæftede filer

Høringssvaret kan ses på nettet på følgende adresse:

<http://blivhoert.kk.dk/node/6442>

Har du spørgsmål til høringssvaret - eller tekniske problemer kan du kontakte forvaltningen på:

Byens Udvikling, Peter Høiriis Nielsen, 33 66 13 60

Det er muligt at klage over retlige spørgsmål i forbindelse med en afgørelse Borgerrepræsentationen har truffet jf. planloven. Klagen sendes til kommunen, som sender den videre til Naturklagenævnet. Læs mere om klagemuligheder på www.blivhoert.kk.dk

Vibeke Cedervall

Fra: TMFKP BU CBP Byplanlægning
Sendt: 4. april 2014 13:18
Til: Vibeke Cedervall
Emne: VS: Hørings svar: "Nokken" (2014-0027625). Af sender: Helle Gjerby
Vedhæftede filer: foto (2).JPG; vedr Trommesalen-fælleshuse.docx; vedr Trommesalen-fælleshuse.docx

Med venlig hilsen

Helle Hinesch
Sekretær
Byplan Nord

KØBENHAVNS KOMMUNE
Teknik og Miljøforvaltningen
Byens Udvikling

Njalsgade 13
Postboks 348
2300 København S

Direkte 3366 1293
Fax 3366 7020
Email helhin@tmf.kk.dk
FAX 5798009482044



SHARING
COPENHAGEN 2014
A PART OF THE PROMOTION

Fra: noreply@blivhoert.kk.dk [mailto:noreply@blivhoert.kk.dk]
Sendt: 4. april 2014 12:30
Til: TMFKP BU CBP Byplanlægning
Emne: Hørings svar: "Nokken" (2014-0027625). Af sender: Helle Gjerby

Tak for dit hørings svar i forbindelse med "Nokken"

Du vil ikke få et direkte svar på dit hørings svar. Efter høringsperiodens udløb vil forvaltningen samle alle de indkomne hørings svar og indarbejde dem i den politiske behandling. Hvis du ønsker at vide mere om processen kan du læse mere på (om) hørings processen på hjemmesiden. Hvidbog og endelig vedtagelse af planen vil frengå af denne hjemmeside.

Dit hørings svar er modtaget med følgende oplysninger:

Sagsnummer: 2014-0027625
Svar id: 6443
Navn: Helle Gjerby
Postnr/by: 2300 København S
Organisation: se: I /F* lokalplan Nokken side 21 lod-tegning 3
Adresse: under elmene 7,5
Email:
Øvrige kontaktoplysninger:

Hørings svar:

Hermed et hørings svar vedr. expropriation af fælles område.
se: I /F* lokalplan Nokken side 21 lod-tegning 3

I lokalplanforslaget er der åbnet mulighed for at festpladsen på Nokken / Nøkkens fælleshus "Trommesalen" (F*) kan omstykket til havneboder så et fælleshus istedet kan placeres på nøkkens yderste kratområde ved havnelebet (F)

Undertegnede anbefaler stærkt at man, fra kommunens side, ikke åbner mulighed for, i lokalplanen, at kunne nedlægge eller flytte den gamle Nokkens festplads, der for 20 år siden blev bygget af Nokkens egne gæve håndværkere .

Dette fremgår i ikke præcist i lokalplanen, hverken i tekst- eller på lodtegningen,s21. (se vedhæftet billedfil) Trommesalen*/festpladsen har i kraft af sin historik og "selvgroede" arkitektur fungeret fint og været herlig kulisse til både Nokkens nabo-foreninger- og Nokkens egne større og mindre møder, bryllupper og børnefødselsdage, samt andre åbne sociale og kulturelle begivenheder , ved kbh-havnefester, koncerter mm. Festpladsen har haft hårde kår i de år Nokkens forhandlinger med KEjendomme har været i fokus, derfor glæder vi os en afslutning af disse, så Nokken igen kan få lidt fred til at kikke indad.

Som kultur-info kan det siges at et engageret Nokke-festudvalg allerede har startet opsparring af alt overskud fra div. fester, der ubarberet vil gå til isolering, maling og opvarming mm. af det gamle hus, der iøvrigt ikke fejler noget trods de stor vandskader Nokker har kæmpet med i nabolaget.

Obs!!!

Såfremt området ved havneløbet (F) alligevel "får mulighed for at" blive opdelt i lodder, ville det være oplagt og solidarisk tilgodese de meget små nokkelodder der er truet ,grundet manglende m2 i forbindelse med brandsikring..

Nokke Hilsen Helle Gjerby

Vedhæftede filer:

foto (2).JPG

foto.JPG

vedr Trommesalen-fælleshuse.docx

vedr Trommesalen-fælleshuse.docx

Høringssvaret kan ses på nettet på følgende adresse:

<http://blivhoert.kk.dk/node/6443>

Har du spørgsmål til høringssvaret - eller tekniske problemer kan du kontakte forvaltningen på:

Byens Udvikling, Peter Høiriis Nielsen, 33 66 13 60

Det er muligt at klage over retlige spørgsmål i forbindelse med en afgørelse Borgerrepræsentatio nen har truffet jf. planloven. Klagen sendes til kommunen, som sender den videre til Naturklagenævnet. Læs mere om klagemuligheder på www.blivhoert.kk.dk

For at være helt på den sikre side:

hermed et hørings svar vedr. expropriation af fællesområde. se: **F / F*** lokalplan Nokken side 21 , lod-tegning 3

I lokalplanforslaget er der åbnet mulighed for at Festpladsen på Nokken / Nokkens Fælleshus "Trommesalen" (**F***) kan omstykes til havelodder så et fælleshus istedet kan placeres på nokkens yderste kratområde ved havnelebet (**F**)

Undertegnede anbefaler stærkt at man, fra kommunens side, ikke åbner mulighed for, i lokalplanen, at kunne nedlægge eller flytte den gamle Nokkens festplads, der for 20 år siden blev bygget af Nokkens gæve håndværkere .

Dette fremgår i ikke præcist i lokalplanen, hverken i tekst- eller på lodtegningen,s21.



Trommesalen*/festpladsen har i kraft af sin historik og "selvgroede" arkitektur fungeret fint og været herlig kulisser til både Nokkens nabo-foreninger- og Nokkens egne større og mindre møder, bryllupper og børnefødselsdage, samt andre åbne sociale og kulturelle begivenheder , ved kbh-havnefester, koncerter mm.

Festpladsen har haft hårde kår i de år Nokkens forhandlinger med KEjendomme har været i fokus, derfor glæder vi os en afslutning af disse, så Nokken igen kan få lidt fred til at kikke indad.

Som kultur-info kan det siges at et engageret Nokke-festudvalg allerede har startet opsparring af alt overskud fra div. fester, der ubarberet vil til isolering, maling og

opvarming mm. af det gamle hus, der iverigt ikke fejler noget trods de stor vandskader nokker har kæmpet med nabolaget.

Obs!!!

Såfremt området ved havnelebet (F) (rød striplet boks 2) alligevel "får mulighed for at" blive opdelt i lodder, ville det være oplagt og solidarisk tilgodese de nokkelodder (gul striplet cirkel 1) der er truet ,grundet manglende m2 i forbindelse med brandsikring.



Nokke Hilsen Helle Gjerby

Vibeke Cedervall

Fra: TMFKP BU CBP Byplanlægning
Sendt: 4. april 2014 13:19
Til: Vibeke Cedervall
Emne: VS: Høringssvar: "Nokken" (2014-0027625). Afsender: Hartmut Stockter

Med venlig hilsen

Helle Hinsch
 Sekretær
 Byplan Nord

KØBENHAVNS KOMMUNE
 Teknik- og Miljøforvaltningen
 Byens Udvikling

Njalsgade 13
 Postboks 348
 2300 København S

Direkte 3366 1293
 Fax 3366 7020
 Email helhin@tmf.kk.dk
 EAN 5798009482044



SHARING
COPENHAGEN 2014
BE BOLD OF THE SOLUTION

Fra: noreply@blivhoert.kk.dk [mailto:noreply@blivhoert.kk.dk]
Sendt: 4. april 2014 13:18
Til: TMFKP BU CBP Byplanlægning
Emne: Høringssvar: "Nokken" (2014-0027625). Afsender: Hartmut Stockter

Tak for dit høringssvar i forbindelse med "Nokken"

Du vil ikke få et direkte svar på dit høringssvar. Efter høringsperiodens udløb vil forvaltningen samle alle de indkomne høringssvar og indarbejde dem i den politiske behandling. Hvis du ønsker at vide mere om processen kan du læse mere på Om høeringsprocessen på hjemmesiden. Hvidbog og endelig vedtagelse af planen vil fremgå af denne hjemmeside.

Dit høringssvar er modtaget med følgende oplysninger:

Sagsnummer: 2014-0027625
 Svar id: 6444
 Navn: Hartmut Stockter
 Postnr/by: 2450 København SV
 Organisation:
 Adresse: Skibbroen 10
 Email:
 Øvrige kontaktoplysninger:

Høringssvar:

Nokken er enestående og utrolig smuk. Området fungerer udmærket som det er. Hvis det nu åbenbart skal lovliggøres, er det vigtigt, at der ikke asfalteres til brandbiler mere en højst nødvendigt, og at der i det hele taget bliver lavet om så lidt som muligt. Jeg forstår ikke meningen med stien ved vandet, for eksempel. Asfalteringen af hele cykelruten kan meget nemt have en negativ indvirkning på området. Det der oftest er den største fejl ved nybyggeri, synes jeg, er at for mange spor af historien bliver slettet. Det undrer mig derfor, at man overvejer at flytte fælleshuse og festpladsen. Jeg synes, man burde lytte til hvad beboerne i området har at sige om sagen, da de har det mest indgående kendskab.

Vedhæftede filer:

Der er ingen vedhæftede filer

Høringssvaret kan ses på nettet på følgende adresse:

<http://blivhoert.kk.dk/node/6444>

Har du spørgsmål til høringssvaret - eller tekniske problemer kan du kontakte forvaltningen på:

Byens Udvikling, Peter Hørlis Nielsen, 33 66 13 60

Det er muligt at klage over retlige spørgsmål i forbindelse med en afgørelse Borgerrepræsentationen har truffet jf. planloven. Klagen sendes til kommunen, som sender den videre til Naturklagenævnet. Læs mere om klagemuligheder på www.blivhoert.kk.dk

Vibeke Cedervall

Fra: TMFKP BU CBP Byplanlægning
Sendt: 4. april 2014 14:28
Til: Vibeke Cedervall
Emne: VS: Høringssvar: "Nokken" (2014-0027625). Afsender: Grundejerforeningen Havnevigen
 |

Med venlig hilsen

Helle Hinsch
 Sekretær
 Byplan Nord

KØBENHAVNS KOMMUNE
 Teknik- og Miljøforvaltningen
 Byens Udvikling

Njalsgade 13
 Postboks 348
 2300 København S

Direkte 3366 1293
 Fax 3366 7020
 Email helhin@tmf.kk.dk
 EAN 5798009482044



**SHARING
 COPENHAGEN 2014**
 BE BENT OF THE SOLUTION

Fra: noreply@blivhoert.kk.dk [mailto:noreply@blivhoert.kk.dk]
Sendt: 4. april 2014 13:50
Til: TMFKP BU CBP Byplanlægning
Emne: Høringssvar: "Nokken" (2014-0027625). Afsender: Grundejerforeningen Havnevigen I

Tak for dit høringssvar i forbindelse med "Nokken"

Du vil ikke få et direkte svar på dit høringssvar. Efter høringsperiodens udløb vil forvaltningen samle alle de indkomne høringssvar og indarbejde dem i den politiske behandling. Hvis du ønsker at vide mere om processen kan du læse mere på Om høeringsprocessen på hjemmesiden. Hvidbog og endelig vedtagelse af planen vil fremgå af denne hjemmeside.

Dit høringssvar er modtaget med følgende oplysninger:

Sagsnummer: 2014-0027625
 Svar id: 6448
 Navn: Grundejerforeningen Havnevigen I
 Postnr/by: 2300 København S
 Organisation:
 Adresse: Rundholtsvej 15-85 (ulig nr.)
 Email:
 Øvrige Kontaktoplysninger: bestyrelsen

Høringssvar:

Høringssvar til Lokalplansforslag for Nokken fra Grundejerforeningen Havnevigen I

Der fremgår af lokalplanen side 21 tegning 3 – lodplan – et grønt areal som også er markeret som fælleslod beliggende umiddelbart vest for de sydlige rækker af huse i Havnevigen.

Bestyrelsen vil gerne have specificeret, at det grønne område fremover har formål af ophold og ikke bruges som hidtidig til opbevaring af f.eks. både.

Beboerne i Havneviggen ser en fordel af at have et område mellem de to foreninger, som kan benyttes til f.eks. boldspil og skabe relationer mellem børn fra Nokken og Havneviggen, hvorfor vi ønsker, at området skal anlægges som helårligt grønt område til leg og ophold til gavn for Nokkens og Havneviggens beboer i alle aldre, og som et naturligt samlingspunkt i mellem de to område med tilpasset bevoksning og planter.

Venlig hilsen

Grundejerforeningen Havneviggen I

Vedhæftede filer:

Der er ingen vedhæftede filer

Høringssvaret kan ses på nettet på følgende adresse:

<http://blivhoert.kk.dk/node/6448>

Har du spørgsmål til høringssvaret - eller tekniske problemer kan du kontakte forvaltningen på:

Byens Udvikling, Peter Hørlis Nielsen, 33 66 13 60

Det er muligt at klage over retlige spørgsmål i forbindelse med en afgørelse Borgerrepræsentationen har truffet jf. planloven. Klagen sendes til kommunen, som sender den videre til Naturklagenævnet. Læs mere om klagemuligheder på www.blivhoert.kk.dk

Vibeke Cedervall

Fra: TMFKP BU CBP Byplanlægning
Sendt: 4. april 2014 14:28
Til: Vibeke Cedervall
Emne: VS: Høringssvar: "Nokken" (2014-0027625). Afsender: Rolf Kuchling
Vedhæftede filer: Høringssvar vedr lokaln plan Nokken.docx

Med venlig hilsen

Helle Hinsch
 Sekretær
 Byplan Nord

KØBENHAVNS KOMMUNE
 Teknik- og Miljøforvaltningen
 Byens Udvikling

Njalsgade 13
 Postboks 348
 2300 København S

Direkte 3366 1293
 Fax 3366 7020
 Email helhin@tmf.kk.dk
 EAN 5798009482044



SHARING
 COPENHAGEN 2014
BE BOLD OF THE SOLUTION

Fra: noreply@blivhoert.kk.dk [mailto:noreply@blivhoert.kk.dk]
Sendt: 4. april 2014 14:00
Til: TMFKP BU CBP Byplanlægning
Emne: Høringssvar: "Nokken" (2014-0027625). Afsender: Rolf Kuchling

Tak for dit høringssvar i forbindelse med "Nokken"

Du vil ikke få et direkte svar på dit høringssvar. Efter høringsperiodens udløb vil forvaltningen samle alle de indkomne høringssvar og indarbejde dem i den politiske behandling. Hvis du ønsker at vide mere om processen kan du læse mere på Om høeringsprocessen på hjemmesiden. Hvidbog og endelig vedtagelse af planen vil fremgå af denne hjemmeside.

Dit høringssvar er modtaget med følgende oplysninger:

Sagsnummer: 2014-0027625
 Svar id: 6449
 Navn: Rolf Kuchling
 Postnr/by: 2450 København NV
 Organisation:
 Adresse: Skibbroen 17
 Email:
 Øvrige Kontaktoplysninger:

Høringssvar:

Indsigelse mod lokalplan Nokken
 Der er to ting, jeg vil lægge mærke på:

Nr. 1 Naturfredning:

I planen stå:

"Der må ikke foretages terræændringer og ændringer i de nuværende vegetationsforhold, og der må ikke opføres

bebyggelse eller etableres andre anlæg, medmindre sådanne tilstandsændringer er umiddelbart tilladt i bestemmelserne, tillades eller foretages af plejemyndigheden (her Københavns Kommune), eller tillades ved en dispensation i medfør af naturfredningslovens § 34 (nu naturbeskyttelseslovens § 50)."

Hvordan vil man bygge en 3 m bred vej i gennem en fred område hvor man ikke må bygge noget?
<http://www.protectedplanet.net/sites/62093>

Nr 2 Den kystnære byzone

Området ligger i en afstand af knap 3 km fra kysten ved Kalveboderne og dermed i den kystnære byzone. På grund af den betydelige afstand samt de mellemliggende bebyggelser og anlæg opfattes området imidlertid ikke som en del af kysten. En visualisering i forhold hertil er derfor ikke påkrævet. Det bemærkes, at arealerne langs havneløbet ikke er kyst i relation til planlovens bestemmelser om den kystnære byzone.

Det er helt klart at hele nokken ligger i kystnær byzone.

Her mail fra

Du kan finde kystnærhedszonen via nedenstående kortportal.

<http://kort.plansystem.dk/>

Vejledning:

1. Zoom ind på området ved Fisketorvet.

2. Ude i venstre side skal du i menuen "vælg indhold i kort" vælge Andre Plantemaer og slå Kystnærhedszone til.

Nu skulle du gerne kunne se kystnærhedszonens afgrænsning i relation til lokalplanforslaget for Fisketorvet.

Jeg har videre vedhæftet et kort så du kan se hele kystnærhedszonen i relation til det pågældende lokalplanområde (Fisketorvet).

Kystnærhedszonen afgrænses ved at måle "Landværts kystlinjen" (vinkelret) fra den definerede kyststrækning og 3 km ind i landet.

Jeg håber dette besvarer dit spørgsmål.

Har du spørgsmål til indholdet i selve planforslaget, skal du henvende dig til Københavns kommunes Teknik- og miljøforvaltning.

Med venlig hilsen

Rasmus Kristian Pejter Rasmussen

Landinspektør

Tværgående Planlægning

Tlf.: (+45) 72 54 21 32

Mail:

PlansystemDK

kort.plansystem.dk

Og så siger kommunen 2011:

Redegørelse for kystnærhedszonen

Sidst redigeret 12/09 - 2011

<https://subsite.kk.dk/sitecore/content/Subsites/KP11/SubsiteFrontpage/Re...>

"I varetagelsen af kystnærhedszonen lægges der vægt på såvel en friholdelse for nye anlæg, der ikke kræver en kystnær lokalisering, som en sikring af befolkningens adgang til kysten. Kyststrækningen i kystnærhedszonen på Vestamager er gjort tilgængelig med en offentlig sti."

Der skal være tilgang (den er der) og der skal være offentlige stige (der der allerede).

Med venlig hilsen,

Rolf Kuchling

Det Europæiske Miljøagentur

Skibbroen 12

2450 København NV

Vedhæftede filer:

Høringssvar vedr lokaln plan Nokken.docx

Høringssvaret kan ses på nettet på følgende adresse:

<http://blivhoert.kk.dk/node/6449>

Har du spørgsmål til høringssvaret - eller tekniske problemer kan du kontakte forvaltningen på:

Byens Udvikling, Peter Hørlis Nielsen, 33 66 13 60

Det er muligt at klage over retlige spørgsmål i forbindelse med en afgørelse Borgerrepræsentationen har truffet jf. planloven. Klagen sendes til kommunen, som sender den videre til Naturklagenævnet. Læs mere om klagemuligheder på www.blivhoert.kk.dk

Høringssvar vedr. "Nokken"

Jeg synes der er to ting, jeg vil lægge mærke på:

Nr. 1 Naturfredning:

I planen stå:

"Der må ikke foretages terrænændringer og ændringer i de nuværende vegetationsforhold, og der må ikke opføres bebyggelse eller etableres andre anlæg, medmindre sådanne tilstandsændringer er umiddelbart tilladt i bestemmelserne, tillades eller foretages af plejemyndigheden (her Københavns Kommune), eller tillades ved en dispensation i medfør af naturfredningslovens § 34 (nu naturbeskyttelseslovens § 50)."

Hvordan vil man bygge en 3 m bred vej i gennem en fred område hvor man ikke må bygge noget?

<http://www.protectedplanet.net/sites/62093>

Nr 2 Den kystnære byzone

Området ligger i en afstand af knap 3 km fra kysten ved Kalveboderne og dermed i den kystnære byzone. På grund af den betydelige afstand samt de mellemliggende bebyggelser og anlæg opfattes området imidlertid ikke som en del af kysten. En visualisering i forhold hertil er derfor ikke påkrævet. Det bemærkes, at arealerne langs havneløbet ikke er kyst i relation til planlovens bestemmelser om den kystnære byzone.

Det er helt klart at hele nokken ligger i kystnær byzone.

Her mail fra

Du kan finde kystnærhedszonen via nedenstående kortportal.

Vejledning:

1. Zoom ind på området ved Fisketorvet.
2. Ude i venstre side skal du i menuen "vælg indhold i kort" vælge Andre Plantemaer og slå Kystnærhedszone til.

Nu skulle du gerne kunne se kystnærhedszonens afgrænsning i relation til lokalplanforslaget for

Fisketorvet.

Jeg har videre vedhæftet et kort så du kan se hele kystnærhedszonen i relation til det pågældende lokalplanområde (Fisketorvet).

Kystnærhedszonen afgrænses ved at måle "Landværts kystlinjen" (vinkelret) fra den definerede kyststrækning og 3 km ind i landet.

Jeg håber dette besvarer dit spørgsmål.

Har du spørgsmål til indholdet i selve planforslaget, skal du henvende dig til Københavns kommunes Teknik- og miljøforvaltning.

Med venlig hilsen

Rasmus Kristian Pejter Rasmussen
Landinspektør
Tværgående Planlægning
Tlf.: (+45) 72 54 21 32

PlansystemDK

kort.plansystem.dk



Og så siger kommunen 2011:

Redegørelse for kystnærhedszonen

Sidst redigeret 12/09 - 2011

<https://subsite.kk.dk/sitecore/content/Subsites/KP11/SubsiteFrontpage/Retningslinjer/NaturOgFritid/Kystnaerhedszonen/Redegoerelse.aspx>

"I varetagelsen af kystnærhedszonen lægges der vægt på såvel en friholdelse for nye anlæg, der ikke kræver en kystnær lokalisering, som en sikring af befolkningens adgang til kysten. **Kyststrækningen i kystnærhedszonen på Vestamager er gjort tilgængelig med en offentlig sti.**"

Der skal være tilgang (den er der) og der skal være offentlige stige (der der allerede).

Med venlig hilsen,

Rolf Kuchling

Det Europæiske Miljøagentur

Skibbroen 12

2450 København NV

Vibeke Cedervall

Fra: TMFKP BU CBP Byplanlægning
Sendt: 4. april 2014 14:28
Til: Vibeke Cedervall
Emne: VS: Høringssvar: "Nokken" (2014-0027625). Afsender: Birger Pedersen
Vedhæftede filer: ATT00001.htm

Med venlig hilsen

Helle Hinsch
 Sekretær
 Byplan Nord

KØBENHAVNS KOMMUNE
 Teknik- og Miljøforvaltningen
 Byens Udvikling

Njalsgade 13
 Postboks 348
 2300 København S

Direkte 3366 1293
 Fax 3366 7020
 Email helhin@tmf.kk.dk
 EAN 5798009482044

-----Oprindelig meddelelse-----

Fra: noreply@blivhoert.kk.dk [<mailto:noreply@blivhoert.kk.dk>]
Sendt: 4. april 2014 13:43
Til: TMFKP BU CBP Byplanlægning
Emne: Høringssvar: "Nokken" (2014-0027625). Afsender: Birger Pedersen

Tak for dit høringssvar i forbindelse med "Nokken" Du vil ikke få et direkte svar på dit høringssvar. Efter høringsperiodens udløb vil forvaltningen samle alle de indkomne høringssvar og indarbejde dem i den politiske behandling. Hvis du ønsker at vide mere om processen kan du læse mere på Om høringsprocessen på hjemmesiden. Hvidbog og endelig vedtagelse af planen vil fremgå af denne hjemmeside.

Dit høringssvar er modtaget med følgende oplysninger:

Sagsnummer: 2014-0027625
 Svar id: 6446
 Navn: Birger Pedersen
 Postnr/by: 2300 København S
 Organisation:
 Adresse: Egilsgade 55 + Nokken Hovedgaden 1B
 Email:
 Øvrige Kontaktoplysninger:

Høringssvar:

Protest mod 'Planlagt sti' i lokalplanforslaget for Nokken.
 Konsekvens - og respekt - udbedes fra politikernes side. Dette er min helt personlige indsigelse som borger i København mod det tænkte hærværk langs Nokkens strandeng. Jeg har ikke noget personligt/fysisk i klemme ved opfyldning i vandkanten med en ny sti. 3 m bred + rabatter. Altså, bortset fra: - at jeg føler med de berørte på de sidste lodder langs vandet. Hvordan forestiller man sig en offentlig, meget offentlig, sti med forskellige former for trafik, uden at umuliggøre forbindelsen mellem bådebroer og lodderne? - og deres fred i haverne? Også, at man måske vil ødelægge det, som kommunens

parkchef i efteråret berømmede som absolut bevaringsværdigt. Som den sidste originale stensætning med direkte adgang til vandet i Københavns Havn. Men også, at jeg er ked af udsigten til, at den smukkeste plet i havnen måske skal smadres for at lave en ny 'Langelinie' i Sydhavnen.

Jeg klunsede i drengetiden på Bryggen sammen med kammeraterne på lossepladsen. Kluns, bagefter solgt hos Joseph Levin's produkthandel på Islands Brygge 35. Vi drenge måtte af vores forældre godt gå på 'lossen' og klunse. Men vi måtte ikke gå ned på Nokken! Det var kun kriminelle og børnelokkere og andre farlige folk. Så selvfølgelig måtte vi jo ned og se Nokken... Jeg husker, kender og elsker vandkanten, historien, minkfarmen, vadehavet bag Hovedgaden, de farverige mennesker, støjende, lidt skræmmende, sjove og dejlige... Jeg citerer fra vores lokalblad, Bryggebladet, fra Borgermøde i Njalsgade

13: '... Peter Høiriis Nielsen, Teknik- og Miljøforvaltningen, forklarede, at de politikere, der sad i det tidligere teknik- og miljøudvalg, insisterede på, at stiføringen skulle gå langs vandet. Det skyldtes, at de havde set, at der ikke var adgang til vandet fra Havneholmen og Hollænderhusene i Sluseholmen, hvilket de kaldte en fejl. ...'

Hvilket de kaldte 'en fejl'! Skal denne 'fejl' kompenseres ved indædt at hævde princippet om offentlig adgang langs vandet - på Nokken?

Nokken, der har en ca. firs års smuk og enestående historie. I modsætning til, ikke bare de nævnte Havneholmen og den smukke Hollænderby, men også området foran den nærmeste genbo, Man Diesel. Samt de kommende 'Strandhusene' i Havnevigen. Alle lokaliteter, der er bygget 'for lidt siden' i forhold til Nokken. Disse steder er der ikke offentlig adgang langs vandet.

Med venlig hilsen Birger Pedersen, Nokken Hovedgaden 1B + Egilsgade 55, 2300 S. tel.:4098 8648.

Vedhæftede filer:

tårer gennem københavnerbænken.jpg
gæstebud hos erik.jpg

Høringssvaret kan ses på nettet på følgende adresse:

<http://blivhoert.kk.dk/node/6446>

Har du spørgsmål til høringssvaret - eller tekniske problemer kan du kontakte forvaltningen på:

Byens Udvikling, Peter Høiriis Nielsen, 33 66 13 60

Det er muligt at klage over retlige spørgsmål i forbindelse med en afgørelse. Borgerrepræsentationen har truffet jf. planloven. Klagen sendes til kommunen, som sender den videre til Naturklagenævnet. Læs mere om klagemuligheder på www.blivhoert.kk.dk

Tak for dit hørings svar i forbindelse med "Nokken"

Du vil ikke få et direkte svar på dit hørings svar. Efter høringsperiodens udløb vil forvaltningen samle alle de indkomne hørings svar og indarbejde dem i den politiske behandling. Hvis du ønsker at vide mere om processen kan du læse mere på Om høringsprocessen på hjemmesiden. Hvidbog og endelig vedtagelse af planen vil fremgå af denne hjemmeside.

Dit hørings svar er modtaget med følgende oplysninger:

Sagsnummer: 2014-0027625

Svar id: 6446

Navn: Birger Pedersen

Postnr/by: 2300 København S

Organisation:

Adresse: Eglilsgade 55 + Nokken Hovedgaden 1B

Email:

Øvrige Kontaktoplysninger:

Hørings svar:

Protest mod 'Planlagt sti' i lokalplanforslaget for Nokken.

Konsekvens - og respekt - udbedes fra politikernes side. Dette er min helt personlige indsigelse som borger i København mod det tænkte hærværk langs Nokkens strandeng.

Jeg har ikke noget personligt/fysisk i klemme ved opfyldning i vandkanten med en ny sti. 3 m bred + rabatter. Altså, bortset fra: - at jeg føler med de berørte på de sidste lodder langs vandet. Hvordan forestiller man sig en offentlig, meget offentlig, sti med forskellige former for trafik, uden at umuliggøre forbindelsen mellem bådebroer og lodderne? - og deres fred i haverne? Også, at man måske vil ødelægge det, som kommunens parkchef i efteråret berømmede som absolut bevaringsværdigt. Som den sidste originale stensætning med direkte adgang til vandet i Københavns Havn. Men også, at jeg er ked af udsigten til, at den smukkeste plet i havnen måske skal smadres for at lave en ny 'Langelinie' i Sydhavnen.

Jeg klunsede i drengetiden på Bryggen sammen med kammeraterne på lossepladsen. Kluns, bagefter solgt hos Joseph Levin's produkthandel på Islands Brygge 35. Vi drenge måtte af vores forældre godt gå på 'lossen' og klunse. Men vi måtte ikke gå ned på Nokken! Det var kun kriminelle og børnelokkere og andre forlige folk. Så selvfølgelig måtte vi jo ned og se Nokken... Jeg husker, kender og elsker vandkanten, historien, minkfarmen, vadehavet bag Hovedgaden, de farverige mennesker, støjende, lidt skræmmende, sjove og dejlige...

Jeg citerer fra vores lokalblad, Bryggebladet, fra Borgermøde i Njalsgade 13: '... Peter Hørlis Nielsen, Teknik- og Miljøforvaltningen, forklarede, at de politikere, der sad i det tidligere teknik- og miljøudvalg, insisterede på, at stiferingen skulle gå langs vandet. Det skyldtes, at de havde set, at der ikke var adgang til vandet fra Havneholmen og Hollænderhusene i Sluseholmen, hvilket de kaldte en fejl. ...'

Hvilket de kaldte 'en fejl'! Skal denne 'fejl' kompenseres ved indædt at hævde princippet om offentlig adgang langs vandet - på Nokken? Nokken, der har en ca. firs års smuk og enestående historie. I modsætning til, ikke bare de nævnte Havneholmen og den smukke Hollænderby, men også området foran den nærmeste genbo, Man Diesel. Samt de kommende 'Strandhusene' i Havneviggen. Alle lokaliteter, der er bygget 'for lidt siden' i forhold til Nokken. Disse steder er der ikke offentlig adgang langs vandet.

Med venlig hilsen Birger Pedersen, Nokken Hovedgaden 1B + Eglilsgade 55, 2300 S. tel.:4098 8648.

Vedhæftede filer:

tårer gennem københavnerbænken.jpg

gæstebud hos erik.jpg


Hørings svaret kan ses på nettet på følgende adresse:

<http://blivhoert.kk.dk/node/6446>

Har du spørgsmål til hørings svaret - eller tekniske problemer kan du kontakte forvaltningen på:

Byens Udvikling, Peter Hørlis Nielsen, 33 66 13 60

Det er muligt at klage over retlige spørgsmål i forbindelse med en afgørelse Borgerrepræsentationen har truffet jf. planloven. Klagen sendes til kommunen, som sender den videre til Naturklagenævnet. Læs mere om klagemuligheder på www.blivhoert.kk.dk





Vibeke Cødervall

Fra: TMFKP BU CBP Byplanlægning
Sendt: 4. april 2014 14:28
Til: Vibeke Cødervall
Emne: VS. Høringssvar: "Nokken" (2014-002/625). Afsender: Rikke Stig

Med venlig hilsen

Helle Hirsch
Sekretær
Byplan Nord

KØBENHAVNS KOMMUNE
Teknik og Miljøforvaltningen
Byens Udvikling

Njalsgade 13
Postboks 340
2300 København S

Direkte: 3366 1293
Fax: 3366 2020
Email: helhin@tmf.kk.dk
LAN: 5798009482044



SHARING
COPENHAGEN 2014
A PART OF THE QUALITY

Fra: noreply@blivhoert.kk.dk [mailto:noreply@blivhoert.kk.dk]
Sendt: 4. april 2014 14:15
Til: TMFKP BU CBP Byplanlægning
Emne: Høringssvar: "Nokken" (2014-002/625). Afsender: Rikke Stig

Tak for dit høringssvar i forbindelse med "Nokken"

Du vil ikke få et direkte svar på dit høringssvar. Efter høringssperulodens udløb vil forvaltningen samle alle de indkomne høringssvar og indarbejde dem i den politiske behandling. Hvis du ønsker at vide mere om processen kan du læse mere på Om høeringsprocessen på hjemmesiden. Hvidbog og endelig vedtagelse af planen vil fremgå af denne hjemmeside.

Dit høringssvar er modtaget med følgende oplysninger:

Sagsnummer: 2014-002/625
Svar id: 6450
Navn: Rikke Stig
Postnr/by: 2450 København
Organisation:
Adresse: Hf. Kalvehøvd 80
Email:
Øvrige kontaktoplysninger:

Høringssvar:

Jeg cykler næsten dagligt fra København SV til Islandsbryggen langs vandet, og forbi Nokken. Vejen er jo allerede offentlig tilgængelig. Så jeg forstår ikke helt problemat ikken med at området skal være offentlig tilgængeligt. De dage jeg har lyst til at køre på cykelstier, køre jeg over bryggebroen.

Nokken er et smukt og naturskønt område, som det nu kan være det midt i en by. Det vil da være en skam at lave en asfalteret cykelsti. Bevar dog den eneste perle af et naturområde som det allerede er. Vi er masser af cykelister og motorister, som ikke har et hus på Nokken, men som alligevel bruger området dagligt. Jeg nyder mine cykelture langs vandet, langt væk fra sydhavnens daglige trafik.

Bedste hilsener
Rikke Stig

Vedhæftede filer:

Der er ingen vedhæftede filer

Høringssvaret kan ses på nettet på følgende adresse:

<http://blivhoert.kk.dk/node/6450>

Har du spørgsmål til høringssvaret - eller tekniske problemer kan du kontakte forvaltningen på:

Byens Udvikling, Peter Hørnis Nielsen, 33 66 13 60

Det er muligt at klage over retlige spørgsmål i forbindelse med en afgørelse Borgerræpræsentationen har truffet jf. planloven. Klagen sendes til kommunen, som sender den videre til Naturklagenævnet. Læs mere om klagemuligheder på www.blivhoert.kk.dk

Vibeke Godervall

Fra: TMFKP BU CBP Byplanlægning
Sendt: 4. april 2014 14:28
Til: Vibeke Godervall
Emne: VS Høringssvar: "Nokken" (2014-0027625). Afsender: Grundejerforeningen Havneviggen I

Med venlig hilsen

Helle Hinesch

Sekretær
 Byplan Nord

KØBENHAVNS KOMMUNE
 Teknik- og Miljøforvaltningen
 Byens Udvikling

Njalsgade 13
 Postboks 348
 2300 København S

Direkte 3366 1293
 Fax 3366 7020
 Email heline@tmf.kk.dk
 EAN 5790009482044



SHARING
COPENHAGEN 2014
BE PART OF TRANSFORMATION

Fra: noreply@blivhoert.kk.dk [mailto:noreply@blivhoert.kk.dk]
Sendt: 4. april 2014 13:50
Til: TMFKP BU CBP Byplanlægning
Emne: Høringssvar: "Nokken" (2014-0027625). Afsender: Grundejerforeningen Havneviggen I

Tak for dit høringssvar i forbindelse med "Nokken"

Du vil ikke få et direkte svar på dit høringssvar. Efter høringens udløb vil forvaltningen samle alle de indkomne høringssvar og indarbejde dem i den politiske behandling. Hvis du ønsker at vide mere om processen kan du læse mere på Om høringprocessen på hjemmesiden. Hvidbog og endelig vedtagelse af planen vil fremgå af denne hjemmeside.

Dit høringssvar er modtaget med følgende oplysninger:

Sagsnummer: 2014-0027625
 Svar id: 6447
 Navn: Grundejerforeningen Havneviggen I
 Postnr/by: 2300 København S
 Organisation:
 Adresse: Rundhølsvej 15-85 (ulige nr.)
 Email:
 Øvrige kontaktoplysninger: Bestyrelsen

Høringssvar:

Høringssvar til Lokalplansforslag for Nokken fra Grundejerforeningen Havneviggen I

Der fremgår af lokalplanen side 21 tegning 3 - lodplan - et grønt areal som også er markeret som fælleslod beliggende umiddelbart vest for de sydlige rækker af huse i Havneviggen.

Bestyrelsen vil gerne have specificeret, at det grønne område fremover har formål af ophold og ikke bruges som midlertidig til opbevaring af f.eks. både.

Beboerne i Havneviggen ser en fordel af at have et område mellem de to foreninger, som kan benyttes til f.eks. boldspil og skabe relationer mellem børn fra Nokken og Havneviggen, hvortil vi ønsker, at området skal anlægges som helårligt grønt område til leg og ophold til gavn for Nokkens og Havnevigens beboer i alle aldre, og som et naturligt samlingspunkt i mellem de to område med tilpasset bevoksning og planter.

De venligste hilsener

Grundejerforeningen Havneviggen I

Vedhæftede filer:

Der er ingen vedhæftede filer

Høringssvaret kan ses på nettet på følgende adresse:

<http://blivhoert.kk.dk/node/644/>

Har du spørgsmål til høringssvaret - eller tekniske problemer kan du kontakte forvaltningen på:

Byens Udvikling, Peter Højlis Nielsen, 33 66 13 60

Det er muligt at klage over retlige spørgsmål i forbindelse med en afgørelse Borgerrepræsentationen har truffet jf. planloven. Klagen sendes til kommunen, som sender den videre til Naturklagenævnet. Læs mere om klagemuligheder på www.blivhoert.kk.dk

Vibeke Cedervall

Fra: TMFKP BU CBP Byplanlægning
Sendt: 4. april 2014 14:28
Til: Vibeke Cedervall
Emne: VS: Høringsvar: "Nokken" (2014-0027625). Afsender: Alexander Schnohr og Pernille Jeppesen

Med venlig hilsen

Helle Hinesch
 Sekretær
 Byplan Nord

KØBENHAVNS KOMMUNE
 Teknik- og Miljøforvaltningen
 Byens Udvikling

Njalsgade 13
 Postboks 348
 2300 København S

Direkte 3366 1293
 Fax 3366 7020
 Email hjlpn@tmf.kk.dk
 CAN 5790009402044



SHARING
 COPENHAGEN 2014
 BE PART OF THE SOLUTION

Fra: noreply@blivhoert.kk.dk [mailto:noreply@blivhoert.kk.dk]
Sendt: 4. april 2014 14:15
Til: TMFKP BU CBP Byplanlægning
Emne: Høringsvar: "Nokken" (2014-0027625). Afsender: Alexander Schnohr og Pernille Jeppesen

Tak for dit høringssvar i forbindelse med "Nokken"

Du vil ikke få et direkte svar på dit høringssvar. Efter høringsperiodens udløb vil forvaltningen samle alle de indkomne høringssvar og indarbejde dem i den politiske behandling. Hvis du ønsker at vide mere om processen kan du læse mere på Om høringprocessen på hjemmesiden. Hvidbog og endelig vedtagelse af planen vil fremgå af denne hjemmeside.

Dit høringssvar er modtaget med følgende oplysninger:

Sagsnummer: 2014-0027625
 Svar id: 6451
 Navn: Alexander Schnohr og Pernille Jeppesen
 Postnr/by: 2300 København
 Organisation: Grundejerforeningen Havnevigens I og II
 Adresse: Rundhøftsvej
 Email:
 Øvrige kontaktoplysninger:

Høringssvar:

Høringssvar til Lokalplansforslag for Nokken fra Grundejerforeningen Havnevigens I og II.

Grundejerforeningen Havnevigens I og grundejerforeningen Havnevigens II.

Der fremgår af lokalplanen side 21 tegning 3 – lodplan – et grønt areal som også er markeret som fællestod beliggende umiddelbart vest for de sydlige rækker af huse i Havnevigens.

Bestyrelserne for de to grundejerforeninger vil gerne have specificeret, at det grønne område fremover har formål af ophold og ikke bruges som hidtidig til opbevaring af f.eks. både.

Beboerne i Havneviggen ser en fordel af at have et område mellem de tre foreninger, som kan benyttes til f.eks. boldspil og skabe relationer mellem børn fra Nokken og Havneviggen, hvorfor vi ønsker, at området skal anlægges som helårligt grønt område til leg og ophold til gavn for Nokkens og Havnevigens beboer i alle aldre, og som et naturligt samlingspunkt i mellem de to område med tilpasset bevoksning og planter.

Med venlig hilsen

Grundejerforeningerne Havneviggen I og II - Bestyrelserne

Vedhæftede filer:

Der er ingen vedhæftede filer

Høringssvaret kan ses på nettet på følgende adresse:

<http://blivhoert.kk.dk/node/6451>

Har du spørgsmål til høringssvaret - eller tekniske problemer kan du kontakte forvaltningen på:

Byens Udvikling, Peter Højris Nielsen, 33 66 13 60

Det er muligt at klage over retlige spørgsmål i forbindelse med en afgørelse Borgerrepræsentationen har truffet jf. planloven. Klagen sendes til kommunen, som sender den videre til Naturklagenævnet. Læs mere om klagemuligheder på www.blivhoert.kk.dk

Annelise Witek

Fra: TMFKP BU CBP Byplanlægning
Sendt: 7. april 2014 10:04
Til: Annelise Witek
Emne: VS: Høringssvar: "Nokken" (2014-0027625). Afsender: Gert Stage
Vedhæftede filer: spejderdrengens rampe.jpg; solnedgang på broen.jpg

AppServerName: KKEDOC4
ArchiveStatusCode: 3
DocumentID: 2014-0027625-70
DocumentIsArchived: -1

Med venlig hilsen

Helle Hinsch

Sekretær
 Byplan Nord

KØBENHAVNS KOMMUNE
 Teknik- og Miljøforvaltningen
 Byens Udvikling

Njalsgade 13
 Postboks 348
 2300 København S

Direkte 3366 1293
 Fax 3366 7020
 Email helhin@tmf.kk.dk
 EAN 5798009482044



SHARING
 COPENHAGEN 2014
BE PART OF THE SOLUTION

Fra: noreply@blivhoert.kk.dk [mailto:noreply@blivhoert.kk.dk]
Sendt: 4. april 2014 16:38
Til: TMFKP BU CBP Byplanlægning
Emne: Høringssvar: "Nokken" (2014-0027625). Afsender: Gert Stage

Tak for dit høringssvar i forbindelse med "Nokken"

Du vil ikke få et direkte svar på dit høringssvar. Efter høeringsperiodens udløb vil forvaltningen samle alle de indkomne høringssvar og indarbejde dem i den politiske behandling. Hvis du ønsker at vide mere om processen kan du læse mere på Om høeringsprocessen på hjemmesiden. Hvidbog og endelig vedtagelse af planen vil fremgå af denne hjemmeside.

Dit høringssvar er modtaget med følgende oplysninger:

Sagsnummer: 2014-0027625
 Svar id: 6456
 Navn: Gert Stage
 Postnr/by: 2300 Kbh S
 Organisation: vedr. Slæbestedet, "Spejderdrengens grund"
 Adresse: j.c.christensens gade 2c
 Email: ;
 Øvrige Kontaktoplysninger:

Høringssvar:

Jeg ønsker Slæbestedet bevaret på Nokken!
 (lod nr 5)

Vi bruger dette sted når vi skal have vores både op og i vandet.
Gæster benytter også Nokkens slæbested til ditto.
Stedet bliver brugt når vi har været i sauna og Vinterbader.
Mange kommer forbi, tager ned til slæbestedet, sidder med en madpakke, en øl, og hygger.

Det er et lille sted, man opdager det har sin egen variation, fremfor kommunal anlagte stier og broer.

Stedet ER åbent for alle, vi på Nokken passer det.

-EN OPFYLDT STI/BRO FORAN VIL STOPPE DET LIV VI HAR UD TIL VANDET.

Gert Stage, Forgaden 19, Nokken.

vedlagt fotofil af den uforstyrrede grønne plet, med tilh. bro

(se: tegning i lokalplanen side 6: "Tegning, der viser lokalplanområdets afgrænsning (vist med grå stiplede linje) samt eksisterende og fremtidige stier og cykelruter mv.")

Vedhæftede filer:

spejderdrengens rampe.jpg
solnedgang på broen.jpg

Høringssvaret kan ses på nettet på følgende adresse:

<http://blivhoert.kk.dk/node/6456>

Har du spørgsmål til høringssvaret - eller tekniske problemer kan du kontakte forvaltningen på:

Byens Udvikling, Peter Høiriis Nielsen, 33 66 13 60

Det er muligt at klage over retlige spørgsmål i forbindelse med en afgørelse Borgerrepræsentationen har truffet jf. planloven. Klagen sendes til kommunen, som sender den videre til Naturklagenævnet. Læs mere om klagemuligheder på www.blivhoert.kk.dk





Annelise Witek

Fra: TMFKP BU CBP Byplanlægning
Sendt: 7. april 2014 10:04
Til: Annelise Witek
Emne: VS: Høringssvar: "Nokken" (2014-0027625). Afsender: Albertes besætning

AppServerName: KKEDOC4
ArchiveStatusCode: 3
DocumentID: 2014-0027625-71
DocumentIsArchived: -1

Med venlig hilsen

Helle Hirsch
 Sekretær
 Byplan Nord

KØBENHAVNS KOMMUNE
 Teknik- og Miljøforvaltningen
 Byens Udvikling

Njalsgade 13
 Postboks 348
 2300 København S

Direkte 3366 1293
 Fax 3366 7020
 Email helhin@tmf.kk.dk
 EAN 5798009482044



SHARING
COPENHAGEN 2014
BE PART OF THE SOLUTION

Fra: noreply@blivhoert.kk.dk [mailto:noreply@blivhoert.kk.dk]
Sendt: 4. april 2014 20:28
Til: TMFKP BU CBP Byplanlægning
Emne: Høringssvar: "Nokken" (2014-0027625). Afsender: Albertes besætning

Tak for dit høringssvar i forbindelse med "Nokken"

Du vil ikke få et direkte svar på dit høringssvar. Efter høringsperiodens udløb vil forvaltningen samle alle de indkomne høringssvar og indarbejde dem i den politiske behandling. Hvis du ønsker at vide mere om processen kan du læse mere på Om høeringsprocessen på hjemmesiden. Hvidbog og endelig vedtagelse af planen vil fremgå af denne hjemmeside.

Dit høringssvar er modtaget med følgende oplysninger:

Sagsnummer: 2014-0027625
 Svar id: 6457
 Navn: Albertes besætning
 Postnr/by: 2300 København S
 Organisation:
 Adresse: Egilsgade 2 1. tv
 Email: '
 Øvrige Kontaktoplysninger:

Høringssvar:

Cykelstier , ja en rigtig god ide!
 Men lad dog de fantastiske unikke områder leve.
 Vi har båd ved en af de små broer- og kors hvor vi elsker det - og det gør rigtig mange, mange andre borgere

også. De holder pause på cykelturen netop der og sætter sig på bænken, hvor der er en smukt plet uden andet en broen og vandet foran dem!

Der bliver holdt stævnmøder, fødselsdage og meget mere. Hverdagene bliver smukke, når vi kan finde de uberørte pletter i København. Så vi vil bede om en cykelrute/gangsti der kan slå nogle slag uden om de små perler, der giver livsværdi for rigtig mange borgere.

Hilsen Alberte's

Vedhæftede filer:

Der er ingen vedhæftede filer

Høringssvaret kan ses på nettet på følgende adresse:

<http://blivhoert.kk.dk/node/6457>

Har du spørgsmål til høringssvaret - eller tekniske problemer kan du kontakte forvaltningen på:

Byens Udvikling, Peter Hørlis Nielsen, 33 66 13 60

Det er muligt at klage over retlige spørgsmål i forbindelse med en afgørelse Borgerrepræsentationen har truffet jf. planloven. Klagen sendes til kommunen, som sender den videre til Naturklagenævnet. Læs mere om klagemuligheder på www.blivhoert.kk.dk

Annelise Witek

Fra: TMFKP BU CBP Byplanlægning
Sendt: 7. april 2014 10:05
Til: Annelise Witek
Emne: VS: Høringssvar: "Nokken" (2014-0027625). Afsender: Albertes besætning

AppServerName: KKEDOC4
ArchiveStatusCode: 3
DocumentID: 2014-0027625-72
DocumentIsArchived: -1

Med venlig hilsen

Helle Hinsch

Sekretær
Byplan Nord

KØBENHAVNS KOMMUNE
Teknik- og Miljøforvaltningen
Byens Udvikling

Njalsgade 13
Postboks 348
2300 København S

Direkte 3366 1293
Fax 3366 7020
Email helhin@tmf.kk.dk
EAN 5798009482044



Fra: noreply@blivhoert.kk.dk [mailto:noreply@blivhoert.kk.dk]
Sendt: 4. april 2014 20:28
Til: TMFKP BU CBP Byplanlægning
Emne: Høringssvar: "Nokken" (2014-0027625). Afsender: Albertes besætning

Tak for dit høringssvar i forbindelse med "Nokken"

Du vil ikke få et direkte svar på dit høringssvar. Efter høringsperiodens udløb vil forvaltningen samle alle de indkomne høringssvar og indarbejde dem i den politiske behandling. Hvis du ønsker at vide mere om processen kan du læse mere på Om høeringsprocessen på hjemmesiden. Hvidbog og endelig vedtagelse af planen vil fremgå af denne hjemmeside.

Dit høringssvar er modtaget med følgende oplysninger:

Sagsnummer: 2014-0027625
Svar id: 6457
Navn: Albertes besætning
Postnr/by: 2300 København S
Organisation:
Adresse: Eolisoade 2 1. tv
Email:
Øvrige Kontaktoplysninger:

Høringssvar:

Cykelstier , ja en rigtig god ide!
Men lad dog de fantastiske unikke områder leve.
Vi har båd ved en af de små broer- og kors hvor vi elsker det - og det gør rigtig mange, mange andre borgere

også. De holder pause på cykelturen netop der og sætter sig på bænken, hvor der er en smukt plet uden andet en broen og vandet foran dem!

Der bliver holdt stævnmøder, fødselsdage og meget mere. Hverdagene bliver smukke, når vi kan finde de uberørte pletter i København. Så vi vil bede om en cykelrute/gangsti der kan slå nogle slag uden om de små perler, der giver livsværdi for rigtig mange borgere.

Hilsen Alberte's

Vedhæftede filer:

Der er ingen vedhæftede filer

Høringssvaret kan ses på nettet på følgende adresse:

<http://blivhoert.kk.dk/node/6457>

Har du spørgsmål til høringssvaret - eller tekniske problemer kan du kontakte forvaltningen på:

Byens Udvikling, Peter Høiriis Nielsen, 33 66 13 60

Det er muligt at klage over retlige spørgsmål i forbindelse med en afgørelse Borgerrepræsentationen har truffet jf. planloven. Klagen sendes til kommunen, som sender den videre til Naturklagenævnet. Læs mere om klagemuligheder på www.blivhoert.kk.dk

Annelise Witek

Fra: TMFKP BU CBP Byplanlægning
Sendt: 7. april 2014 10:05
Til: Annelise Witek
Emne: VS: Høringssvar: "Nokken" (2014-0027625). Afsender: Jacob Thode

AppServerName: KKEDOC4
ArchiveStatusCode: 3
DocumentID: 2014-0027625-73
DocumentIsArchived: -1

Med venlig hilsen

Helle Hinsch

Sekretær
 Byplan Nord

KØBENHAVNS KOMMUNE
 Teknik- og Miljøforvaltningen
 Byens Udvikling

Njalsgade 13
 Postboks 348
 2300 København S

Direkte 3366 1293
 Fax 3366 7020
 Email helin@tmf.kk.dk
 EAN 5798009482044



SHARING
COPENHAGEN 2014
BE PART OF THE SOLUTION

Fra: noreply@blivhoert.kk.dk [mailto:noreply@blivhoert.kk.dk]
Sendt: 4. april 2014 20:53
Til: TMFKP BU CBP Byplanlægning
Emne: Høringssvar: "Nokken" (2014-0027625). Afsender: Jacob Thode

Tak for dit høringssvar i forbindelse med "Nokken"

Du vil ikke få et direkte svar på dit høringssvar. Efter høringsperiodens udløb vil forvaltningen samle alle de indkomne høringssvar og indarbejde dem i den politiske behandling. Hvis du ønsker at vide mere om processen kan du læse mere på Om høeringsprocessen på hjemmesiden. Hvidbog og endelig vedtagelse af planen vil fremgå af denne hjemmeside.

Dit høringssvar er modtaget med følgende oplysninger:

Sagsnummer: 2014-0027625
 Svar id: 6458
 Navn: Jacob Thode
 Postnr/by: 3500 Værløse
 Organisation:
 Adresse: Mosegård park 66
 Email:
 Øvrige Kontaktoplysninger:

Høringssvar:

Der kører i forvejen rigtig med knallerter og scootere, og med en bedre vej kan de køre endnu hurtigere. Ikke så smart når der løber små børn rundt.

Vedhæftede filer:

Der er ingen vedhæftede filer

Høringssvaret kan ses på nettet på følgende adresse:

<http://blivhoert.kk.dk/node/6458>

Har du spørgsmål til høringssvaret - eller tekniske problemer kan du kontakte forvaltningen på:

Byens Udvikling, Peter Hørlis Nielsen, 33 66 13 60

Det er muligt at klage over retlige spørgsmål i forbindelse med en afgørelse Borgerrepræsentationen har truffet jf. planloven. Klagen sendes til kommunen, som sender den videre til Naturklagenævnet. Læs mere om klagemuligheder på www.blivhoert.kk.dk

Annelise Witek

Fra: TMFKP BU CBP Byplanlægning
Sendt: 7. april 2014 10:05
Til: Annelise Witek
Emne: VS: Høringssvar: "Nokken" (2014-0027625). Afsender: Janne Byrnak

AppServerName: KKEDOC4
ArchiveStatusCode: 3
DocumentID: 2014-0027625-74
DocumentIsArchived: -1

Med venlig hilsen

Helle Hinsch
Sekretær
Byplan Nord

KØBENHAVNS KOMMUNE
Teknik- og Miljøforvaltningen
Byens Udvikling

Njalsgade 13
Postboks 348
2300 København S

Direkte 3366 1293
Fax 3366 7020
Email helhin@tmf.kk.dk
EAN 5798009482044



Fra: noreply@blivhoert.kk.dk [<mailto:noreply@blivhoert.kk.dk>]
Sendt: 4. april 2014 21:15
Til: TMFKP BU CBP Byplanlægning
Emne: Høringssvar: "Nokken" (2014-0027625). Afsender: Janne Byrnak

Tak for dit høringssvar i forbindelse med "Nokken"

Du vil ikke få et direkte svar på dit høringssvar. Efter høringsperiodens udløb vil forvaltningen samle alle de indkomne høringssvar og indarbejde dem i den politiske behandling. Hvis du ønsker at vide mere om processen kan du læse mere på Om høeringsprocessen på hjemmesiden. Hvidbog og endelig vedtagelse af planen vil fremgå af denne hjemmeside.

Dit høringssvar er modtaget med følgende oplysninger:

Sagsnummer: 2014-0027625
Svar id: 6459
Navn: Janne Byrnak
Postnr/by: 3500 Værløse
Organisation:
Adresse: Mosegård park 66
Email:
Øvrige Kontaktoplysninger:

Høringssvar:

Ødelægger et fint område hvis der kommer gadelamper og generer beboerne

Vedhæftede filer:

Der er ingen vedhæftede filer

Høringsvaret kan ses på nettet på følgende adresse:

<http://blivhoert.kk.dk/node/6459>

Har du spørgsmål til høringssvaret - eller tekniske problemer kan du kontakte forvaltningen på:

Byens Udvikling, Peter Høiriis Nielsen, 33 66 13 60

Det er muligt at klage over retlige spørgsmål i forbindelse med en afgørelse Borgerrepræsentationen har truffet jf. planloven. Klagen sendes til kommunen, som sender den videre til Naturklagenævnet. Læs mere om klagemuligheder på www.blivhoert.kk.dk

Annelise Witek

Fra: TMFKP BU CBP Byplanlægning
Sendt: 7. april 2014 10:06
Til: Annelise Witek
Emne: VS: Høringssvar: "Nokken" (2014-0027625). Afsender: ilse philipsen

AppServerName: KKEDOC4
ArchiveStatusCode: 3
DocumentID: 2014-0027625-75
DocumentIsArchived: -1

Med venlig hilsen

Helle Hinsch
Sekretær
Byplan Nord

KØBENHAVNS KOMMUNE
Teknik- og Miljøforvaltningen
Byens Udvikling

Njalsgade 13
Postboks 348
2300 København S

Direkte 3366 1293
Fax 3366 7020
Email helhin@tmf.kk.dk
EAN 5798009482044



Fra: noreply@blivhoert.kk.dk [mailto:noreply@blivhoert.kk.dk]
Sendt: 4. april 2014 21:36
Til: TMFKP BU CBP Byplanlægning
Emne: Høringssvar: "Nokken" (2014-0027625). Afsender: ilse philipsen

Tak for dit høringssvar i forbindelse med "Nokken"

Du vil ikke få et direkte svar på dit høringssvar. Efter høringsperiodens udløb vil forvaltningen samle alle de indkomne høringssvar og indarbejde dem i den politiske behandling. Hvis du ønsker at vide mere om processen kan du læse mere på Om høeringsprocessen på hjemmesiden. Hvidbog og endelig vedtagelse af planen vil fremgå af denne hjemmeside.

Dit høringssvar er modtaget med følgende oplysninger:

Sagsnummer: 2014-0027625
Svar id: 6460
Navn: ilse philipsen
Postnr/by: 2000 Frederiksberg
Organisation:
Adresse: Sylows Alle 4 1.sal lej 3
Email:
Øvrige Kontaktoplysninger:

Høringssvar:

Indsigelse Nokken/lokalplan

Denne lokalplan er meget rundhåndet for Nokken- det er derfor med stor ærgelse at skrive denne indsigelse.

Som led i al velvillighed, kratbeskyttelse, bygnings størrelse dispensationer mm, står vi som lodlejere på Nokken i et kæmpe dilemma.

For der er planlagt en sti foran de ikoniske Strandgrunde ved vandet. 7 lodder der med sin beliggenhed er det sidste udtryk for byens og Nokkens historie (Nokken= på spidsen af, for enden af.....)

Samtidig kan vi se en ellers udemærket lokalplan der tilgodeser mange lodder og forhold på Nokken.

Det er her dilemmaet opstår- hvis vi ikke sender denne indsigelse, acceptere vi muligheden for at de 7 strandgrunde bliver mellemlaget i en sandwich, med gangsti på den ene side og vej på den anden. Det synes vi ikke på nogen måde er ok. Både med det historiske og som Nokke nabo til lodderne og de mennesker der har dem. De har ligget i utallige år med en usikkerhed om deres fremtid- med deres egne gamle lejekontrakter. Vi synes det er smalt, at det bliver en mission i sig selv at skulle kunne tage en gåtur, at der ikke er "råd" til at undlade de få meter ca.150m, og i stedet være stolt af at byrummene de nye og gamle bliver forenet. Et af lodderne er et åbent lod, hvor der er et lille slæbested, der flittigt bliver brugt af byens borgere, endda også af de håndværkere der bygger på Islandsbrygge, når de fragter fra en opgave til en anden på en tømmerflåde. Nokkens Strandeng og bådebroerne har tilgang til vandet, og er ikke et aflukket område, tvært om- helt åbent for alle, og en direkte adgang til vandet.

"Opgraderingen" af Nokken Strandvej, med en form for asfalt gummielægning, mener vi kun opfordre til en ikke hensynstagende adfærd i de blandede trafik forhold, og visuelt en afstikker for områdets karakter.

Vores næste dilemma er i forhold til lovgivningen, vedr. brandsikring, kabler og ledninger, kloakering, regnvands håndtering, mulige erstatningslodder, oversvømmelse, snerydning, fredningslinie og affaldsstation.

Brandsikring:

Vi har endnu ikke set en brandsikringsplan og ved ikke hvad den indebærer for os, men det der er lagt op til i lokalplanen er en fuldført DB60- vi synes det er meget voldsomt for en kolonihave, og kender ikke til nogen andre haver med så stort et brandsikringskrav. Ikke fordi det ikke er en rigtig go ting af brandsikre- men vi synes vi bliver unødigt presset på tid og økonomi, uden at kende de eksakte krav, udgifter og tidsplan. Den tidligere indsendte brandsikringsplan, har aldrig været offentliggjort, er ufuldstændig, og i øvrigt slet ikke retvisende.

Kabler og ledninger:

Der er flere lodder der har diverse kabler, ledninger mm i jorden på lodderne. De lodlejere er aldrig blevet gjort bekendt med hvad og hvor tingene ligger, så vi synes det er fuldstændig urimeligt at de har det eget ansvar at skulle rydde på egen regning, hvis kabelejerne mfl. skal til- hvad de selvfølgelig skal, hvis der sker et brud eller en læg. For os virker det underligt at udlejer Kbh. Kommune aldrig har udleveret tegninger, så lejer har være bekendt med forholdene og ikke sætte sig selv uforvarende i en dårlig position. Kbh. Kommune ophørte sin tilsynspligt i 1990'erne

Kloakering:

Vi ligger på lejet jord, vi kan ikke tage kloakken med os, og vi synes det virker mærkeligt, da Kbh. Kommune i mange år må have haft en kloakerings forpligtigelse at den nu ender hos os lodlejere i betaling af en hovedkloak, som et led i en ny kontraktforhandling og lovgivning.

Det er også pga regnvandshåndtering at det udløser den store model af kloakering, 2 strengssystem- dvs at hvis man har tagrender på sit hus og skure, skal det føres direkte i kloakken-

Mulige Erstatningslodder/Festplads:

Hvis man nu har et af de små lodder- Hvis stien ved vandet gør det umuligt at have et lod- eller har et lod der står nærmest varigt under vand... Er der i nuværende udformning af lokalplanen kun stillet mulige erstatningslodder til rådighed, der hvor Nokkens festplads på nuværende tidspunkt ligger. Vi mener på ingen måde det er et værdigt alternativ, at der først skal flyttes en festplads ned mod vandet - for derefter at udlægge lodder på den nuværende.

Dette er en indsigelse på muligheden for at lave en festplads mod vandet men istedet henligge det til grønt område, og med en anmærkning på, at det er den vej der kan udvides med mulige erstatningslodder, men kun og så frem at de eksisterende lodder får problemer eller bliver tvunget til sammenlægning eller ekspropriering, brand, oversvømmelse eller lign.. Så vil man i fremtiden have muligheden for at bevare understrege Nokkens historie, så Nokken ikke bare langsomt forsvinder længere ind i området, og Nokkens nærmest legendariske festplads bevare i sin placering.

Oversvømmelse:

Vores Nokke naboer længst oppe i Hovedgaden, har de sidste år været plaget af nærmest oversvømmelse, det er blevet slemt værre af de nye haver der støder op til Nokkens etablering. De har i en ubehagelig grad haft gener og huse har taget varigt skade- og endda nedrivninger. Der er ikke fremlagt en holdbar løsning, og de er udsat uforvarende.

Snerydning:

At få forpligtigelsen for snerydning som kolonihave, fordi der er åbnet for enkelte overnatninger i vinterhalvåret-

hmm- i de snart mange år vi har været på Nokken, har Kbh. Kommune ikke ment det har været nødvendigt at vedligeholde eller rydde på deres egne veje og stier.-åhhh og dog Strandvejen er da blevet ryddet et par gange.

Fredningslinie:

På Borgermødet d. 20/3-14 blev der sagt fra forvaltningen at inden høringsfristen udløb, ville Nokken have et svar vedr. fredningslinien- der er lagt senere end lodderne er etableret. Vi synes som Nokke nabo, at det er rimeligt at et sådan forhold er afklaret inden høringen udløber, da en del af lodderne kan få et utilsigtet problem med en fredningslinie.

Affaldstation og ydre grænser:

Vi mener ikke vi kan være bekendt på Nokken, overhovedet at tænke på at pryde vores nye naboer i Havneviggen med en affaldsstation- det må der være plads til længere inde på Nokken, og synes i øvrigt ikke det er en charmerende velkomst ind til åbne Nokken. Men Nokkens ydre grænser, må være Nokkens ydre grænser der skal respekteres på skel til Havneviggen, og må være indiskutabelt.

De ovenstående ting er aldrig blevet beregnet hvilke udgifter det ender med for hvert enkelt lodlejer, den praktiske udførelse, og inde for hvilken tidsramme, og vi synes det er et umådeligt stort krav man har sat til Nokkens Forhandlingsudvalg, der består af helt alm. mennesker i at skulle kunne gennemskue hvad det reelt betyder for hver og en af os.

Faktisk synes vi det krat man har haft travlt med at beskytte og den fristende selvforvaltning for hele området, kan blive det dyreste krat i byen for den enkelte kolonist, hvor Kbh. Kommune egentlig er stoppet med at holde eller udbedre deres overordnede forpligtigelser gennem de sidste 15 år.

Vi mener det er bagvendt at en lokalplan går igennem før de faktiske forhold økonomisk og praktisk er fuldstændig belyst, og føler vi indirekte er med til at sætte en del af vores Nokke naboer og os selv i en ukonkret og udefinerbar situation.

Faktisk mener vi i velvillighedens store stjerne tegn, at man fra Kbh.Kommunes side har haft en fordel i at være så rundhåndet og kalde det forhandlinger, selv om Nokken er kategoriseret som nu et varigt kolonihave område, har eksisteret i 80 år, har eksisterende lejekontrakter på området. Vi har ikke nappet noget fra nogen - at man har undladt at opretholde sine ganske almindelige forpligtigelser, ikke engang sine egne offentlige stier og veje har man haft overskud til.

Giver med den ene hånd og overlader hele moletjavsens til Nokken med den anden hånd.

Det kan på længere sigt ensrette Nokken som et område for de resourcestærke, når man mere eller mindre tager en grundejers forpligtigelser til sig.

Det undrer os at anno 2014, når man nu inde for Kommunegrænsen har et så uspoleret område, at man ikke har større ambitioner i at kloakere, vandhåndtere, jordrense i de grønneste teknologier- det kunne have været en fantastisk eksperimenterende platform i alle former for genanvendelse og grøn energi- til gavn for hele Kommunen i fremtiden.

Vi beder om at alle scenarier er belyst praktisk, tidshorisont som økonomisk for lodlejerne på Nokken inden lokalplanen endelig vedtages. For ellers ved vi ikke hvad vi egentligt forpligter os til.

Ligeså rundhåndet imødekomende lokalplans arbejde der er lagt frem for Nokken, lige så udefinerbar og ukonkret er den for en del af os for hvad det vil betyde for os i at have en kolonihave på Nokken i fremtiden. Vi føler os splittet, for vi har altid ment igennem forhandlingerne og vores udgangspunkt er stadig at ingen skal have utilsigtede fordelagtige forhold på andres bekostning igennem en lovliggørelse.

NB.

Vi synes kloakering, vandhåndtering, jordrensning og brandsikring er umådelige godt- ta` endelig ikke fejl af det:-) Men vi mener at der skal være rene linier mellem lejere og udlejer, - da det trods alt stadig er Kbh. Kommunes jord, vi er lejere, og minimum må der udarbejdes en konsekvens beregning.

Vi er alle super overdrevet glade for vores lodder på Nokken og vil ikke bytte:-)

Med venlig hilsen

Ilse Philipse Lod 22/ Nokken Strandvejen 23A

Jeanette Philipsen Lod 38/ Nokken Forgaden 38

Sanne Prehn Lod 16/Nokken Strandvej 10A

Vedhæftede filer:

Der er ingen vedhæftede filer

Høringssvaret kan ses på nettet på følgende adresse:

<http://blivhoert.kk.dk/node/6460>

Har du spørgsmål til høringssvaret - eller tekniske problemer kan du kontakte forvaltningen på:

Byens Udvikling, Peter Høiriis Nielsen, 33 66 13 60

Det er muligt at klage over retlige spørgsmål i forbindelse med en afgørelse Borgerrepræsentationen har truffet jf. planloven. Klagen sendes til kommunen, som sender den videre til Naturklagenævnet. Læs mere om klagemuligheder på www.blivhoert.kk.dk

Annelise Witek

Fra: TMFKP BU CBP Byplanlægning
Sendt: 7. april 2014 10:06
Til: Annelise Witek
Emne: VS: Høringssvar: "Nokken" (2014-0027625). Afsender: Jørgen Rasmussen
Vedhæftede filer: længe leve nokken.jpg

AppServerName: KKEDOC4
ArchiveStatusCode: 3
DocumentID: 2014-0027625-76
DocumentIsArchived: -1

Med venlig hilsen

Helle Hinsch
 Sekretær
 Byplan Nord

KØBENHAVNS KOMMUNE
 Teknik- og Miljøforvaltningen
 Byens Udvikling

Njalsgade 13
 Postboks 348
 2300 København S

Direkte 3366 1293
 Fax 3366 7020
 Email helhin@tmf.kk.dk
 EAN 5798009482044



SHARING
COPENHAGEN 2014
BE PART OF THE SOLUTION

Fra: noreply@blivhoert.kk.dk [mailto:noreply@blivhoert.kk.dk]
Sendt: 4. april 2014 23:37
Til: TMFKP BU CBP Byplanlægning
Emne: Høringssvar: "Nokken" (2014-0027625). Afsender: Jørgen Rasmussen

Tak for dit høringssvar i forbindelse med "Nokken"

Du vil ikke få et direkte svar på dit høringssvar. Efter høringsperiodens udløb vil forvaltningen samle alle de indkomne høringssvar og indarbejde dem i den politiske behandling. Hvis du ønsker at vide mere om processen kan du læse mere på Om høringsprocessen på hjemmesiden. Hvidbog og endelig vedtagelse af planen vil fremgå af denne hjemmeside.

Dit høringssvar er modtaget med følgende oplysninger:

Sagsnummer: 2014-0027625
 Svar id: 6461
 Navn: Jørgen Rasmussen
 Postnr/by: 2300 københavn s
 Organisation:
 Adresse: Nokken Strandvej + Eglilsgade 59
 Email:
 Øvrige Kontaktoplysninger:

Høringssvar:

Indsigelse mod stien, igen.

Har rodet i billedarkivet. Også ovre hos vores nærmeste genboer på Sjællandssiden kan de lide Nokken. Bare også politikerne kan lide Nokken. Se foto, vh Jørgen Rasmussen

Vedhæftede filer:

længe leve nokken.jpg

Høringssvaret kan ses på nettet på følgende adresse:

<http://blivhoert.kk.dk/node/6461>

Har du spørgsmål til høringssvaret - eller tekniske problemer kan du kontakte forvaltningen på:

Byens Udvikling, Peter Hørlis Nielsen, 33 66 13 60

Det er muligt at klage over retlige spørgsmål i forbindelse med en afgørelse Borgerrepræsentationen har truffet jf. planloven. Klagen sendes til kommunen, som sender den videre til Naturklagenævnet. Læs mere om klagemuligheder på www.blivhoert.kk.dk



LÄNGE LEVE NOKKEN 2000!

TRÅKAD

G. J. 2000

Annelise Witek

Fra: TMFKP BU CBP Byplanlægning
Sendt: 7. april 2014 10:07
Til: Annelise Witek
Emne: VS: Høringssvar: "Nokken" (2014-0027625). Afsender: Kim Holmqvist
Vedhæftede filer: foto 2.JPG; foto 3.JPG; foto 4.JPG; foto 5.JPG

AppServerName: KKEDOC4
ArchiveStatusCode: 3
DocumentID: 2014-0027625-77
DocumentIsArchived: -1

Med venlig hilsen

Helle Hinach
 Sekretær
 Byplan Nord

KØBENHAVNS KOMMUNE
 Teknik- og Miljøforvaltningen
 Byens Udvikling

Njalsgade 13
 Postboks 348
 2300 København S

Direkte 3366 1293
 Fax 3366 7020
 Email helhin@tmf.kk.dk
 EAN 5798009482044



SHARING
COPENHAGEN 2014
BEHOLD DE TILGANGSLINIER

Fra: noreply@blivhoert.kk.dk [mailto:noreply@blivhoert.kk.dk]
Sendt: 4. april 2014 23:42
Til: TMFKP BU CBP Byplanlægning
Emne: Høringssvar: "Nokken" (2014-0027625). Afsender: Kim Holmqvist

Tak for dit høringssvar i forbindelse med "Nokken"

Du vil ikke få et direkte svar på dit høringssvar. Efter høringsperiodens udløb vil forvaltningen samle alle de indkomne høringssvar og indarbejde dem i den politiske behandling. Hvis du ønsker at vide mere om processen kan du læse mere på Om høeringsprocessen på hjemmesiden. Hvidbog og endelig vedtagelse af planen vil fremgå af denne hjemmeside.

Dit høringssvar er modtaget med følgende oplysninger:

Sagsnummer: 2014-0027625
 Svar id: 6462
 Navn: Kim Holmqvist
 Postnr/by: 2300 Kbh S
 Organisation:
 Adresse: nokken strandvej 13
 Email:
 Øvrige Kontaktoplysninger:

Høringssvar:

"Jeg skriver hermed under på at vi skal bevare den festplads vi har på Nokken og ikke åbne muligheder for nye fælleshuse på Nokken Strandeng"

(F tegning 3, side 21)

navne:

Jerry Lovmand

Susanne Lovmand

Jan Hindsgavl

Mogens Emanuel

Poul Nielsen Sam Lovmand

Connie Hammelvang

Anker Møller

Eyvind HG /7

Kurt Olsen

Helle Gjerby

Kim Brok

Jørgen rasmussen

Jonas Vaaben'

Edward Pedersen

Marianne Danebod

Rikke Skjeldmose

Flemming Andersen

Inge Andersen

Kim Holmqvist

Erik Petersen

Ilse Whitehead

Birger Petersen

Gert Stage

Hanne S poulsen

Jeanette phillipsen

Gert Hansen

Erik Erichsen

(se vedhæftede underskrift indsamling m. adresse og post nr.)

Vedhæftede filer:

foto 2.JPG

foto 3.JPG

foto 4.JPG

foto 5.JPG

Høringsvaret kan ses på nettet på følgende adresse:

<http://blivhoert.kk.dk/node/6462>

Har du spørgsmål til høringssvaret - eller tekniske problemer kan du kontakte forvaltningen på:

Byens Udvikling, Peter Høiriis Nielsen, 33 66 13 60

Det er muligt at klage over retlige spørgsmål i forbindelse med en afgørelse Borgerrepræsentationen har truffet jf. planloven. Klagen sendes til kommunen, som sender den videre til Naturklagenævnet. Læs mere om klagemuligheder på www.blivhoert.kk.dk

Hørings svar til lokalplan "Nokken" vedr. Trommesalen

Vi foreslår at NOKKENS FETSPLADS (F tegning 3, s. 27) består og forbliver på det nuværende område.



Jeg skriver hermed under på at vi skal bevare den festplads vi har på nokken og ikke åbne muligheder for nye fælleshus ned på Nokken strandeng (F tegning 3, s. 27)

Navn	Lod -nr.	Adresse	Post.nr
Flemming Andersen		Teglverksgade 5 2100	
Jørgen Andersen		Strandvej 20 Teglverksgade 5 2100	
Kim Holmquist		Under Elen 4 2150 TV	
Ernst Pohn		LEIFSGADE 21 ST. TV.	
Else Whitehead		Gørgenbo 4, 2300	
Bjørn Pedersen		Hj 1 B + Gørgenbo 55, 2300	
Gert Stage		J. C. Christensens g. 2 C. 2300 S	
Wibe S. Poulsen		2 C. CHR. GADE 2 C ST. 2300 S	
EMMETE MØLLEN		FETTERFOLKVEN 35, 2300 KØB S	
Egerl Hansen		Hovedgaden 15	

Hørings svar til lokalplan "Nokken" vedr. Trommesalen

Vi foreslår at NOKKENS FETSPLADS (F tegning 3, s.21) består og forbliver på det nuværende område.



Jeg skriver hermed under på at vi skal bevare den festplads vi har på nokken og ikke åbne muligheder for nye fælleshus ned på Nokken strandeng (F tegning 3, s.21)

Navn	Lod-nr.	Adresse	Post.nr
EIVIND	H 67		
KURT OLSEN	FORGÅDEN 34		2300 S
LARS MALLSSON	FORGÅDEN 1.		2300 S
Helle Jensen	Strandvej 13		2300 Kbh S
Jim Boet	FORGÅDEN 16A		
Jørgen Rasmussen	Strandvej 15		2300 Kbh S
JONAS WAABEN	HIMMERLANDSVEJ 6		VANDUSE 2720
EDVARD PEDERSEN	Isbjørdegade 8		2300 S
Marienne Danelbo	Egenstien		H/F Sønderbo 2300
RIKKE SKJELMOSE	Egsgade 55		2300

Høringsvar til lokalplan "Nokken" vedr. Trømmesalen

Vi foreslår at NOKKENS FETSPLADS (F¹ tegning 3, s 21) består og forbliver på det nuværende område.



Jeg skriver hermed under på at vi skal bevare den festplads vi har på nokken og ikke åbne muligheder for nye fælleshus ned på Nokken strandeng (F tegning 3, s 21)

Navn	Lod-nr.	Adresse	Post.nr
Jetty Lormand	FLEADEN 32		2300 KBHS
Suzanne Lormand	Forsgade 32		2300 Telt S
Jan Hindsgaul	Hovedgaden 7		2300 Telt S
MOGENS-EMANDEL	Hovedgaden		2300 KBF
Paul Olsen	H6 32		2300 KBHS
SAM Lormand	F6 32		2300 Telt S
Gunnar Kammerling			2300 KBH, S
Anker Stellan	Forsgade 17		2300 Telt S

Annelise Witek

Fra: TMFKP BU CBP Byplanlægning
Sendt: 7. april 2014 10:07
Til: Annelise Witek
Emne: VS: Høringssvar: "Nokken" (2014-0027625). Afsender: Susan Høgholt

AppServerName: KKEDOC4
ArchiveStatusCode: 3
DocumentID: 2014-0027625-78
DocumentIsArchived: -1

Med venlig hilsen

Helle Hinsch

Sekretær
 Byplan Nord

KØBENHAVNS KOMMUNE
 Teknik- og Miljøforvaltningen
 Byens Udvikling

Njalsgade 13
 Postboks 348
 2300 København S

Direkte 3366 1293
 Fax 3366 7020
 Email helhin@trmf.kk.dk
 EAN 5798009482044



SHARING
COPENHAGEN 2014
BY PART OF THE SOLUTION

Fra: noreply@blivhoert.kk.dk [mailto:noreply@blivhoert.kk.dk]
Sendt: 4. april 2014 23:55
Til: TMFKP BU CBP Byplanlægning
Emne: Høringssvar: "Nokken" (2014-0027625). Afsender: Susan Høgholt

Tak for dit høringssvar i forbindelse med "Nokken"

Du vil ikke få et direkte svar på dit høringssvar. Efter høringsperiodens udløb vil forvaltningen samle alle de indkomne høringssvar og indarbejde dem i den politiske behandling. Hvis du ønsker at vide mere om processen kan du læse mere på Om høeringsprocessen på hjemmesiden. Hvidbog og endelig vedtagelse af planen vil fremgå af denne hjemmeside.

Dit høringssvar er modtaget med følgende oplysninger:

Sagsnummer: 2014-0027625
 Svar id: 6463
 Navn: Susan Høgholt
 Postnr/by: 2300 København S
 Organisation:
 Adresse: Nokken Strandvej 7
 Email:
 Øvrige Kontaktoplysninger:

Høringssvar:

Jeg mener at Nokkens ydere grænser skal være Nokkens og ikke opdeles som fælles areal med naboer.

Cykelsti langs Nokken strandvej bør bevares som der nu af hensyn til gående der daglig færdes herude, der er en asfalteret cykelsti på Artillerivej langs nyttehaverne der kunne vælges til hurtig kørsel.

Mange har allerede beskrevet hvad det vil gøre for de sidste strand grunde ,hvis der kommer en sti ud for dem, så det kan jeg kun tilslutte mig.

Vi er ikke blevet forlagt den brandsikrings plan, hvilket ikke giver beboerne mulighed for at få en udført. spørgsmålet om muligheden for at ændre på evt. byggelse placeringer er heller ikke besvaret.

Vedhæftede filer:

Der er ingen vedhæftede filer

Høringsvaret kan ses på nettet på følgende adresse:

<http://blivhoert.kk.dk/node/6463>

Har du spørgsmål til høringssvaret - eller tekniske problemer kan du kontakte forvaltningen på:

Byens Udvikling, Peter Hørlis Nielsen, 33 66 13 60

Det er muligt at klage over retlige spørgsmål i forbindelse med en afgørelse Borgerrepræsentationen har truffet jf. planloven. Klagen sendes til kommunen, som sender den videre til Naturklagenævnet. Læs mere om klagemuligheder på www.blivhoert.kk.dk

19. marts 2014

Indsigelse til lokalplanforslag Nokken, påtænkt sti på nyanlæg i vandkanten foran Nokken.

Jeg sidder og læser Bryggebladet fra 13/3, side 3 – og undrer mig, ligesom Bryggebladet: "Vandkant blev rost. Lige netop Nokkens vandkant med stensætning blev rost i høje vendinger af Jon Pape, serviceområdechef ved Teknik- og Miljøforvaltningen, på en havnetur i forbindelse med kommunens store tiltag, et 'Kaj-Kant-Katalog'. Formålet med Kaj-Kant-Kataloget var at give inspiration til udvikling af en alsidig og varieret havn. Det var her, at Jon Pape overfor Bryggebladet og andre på havneturen understregede, at stensætningen og skråningen ved Nokken stort set er det eneste sted langs hele havnen, hvor der er naturlig adgang til vandet, og det er bevaringsværdigt. Man skal ikke kravle ned ad stiger eller andet. Det er lidt paradoksalt, at kommunen nu vil ødelægge den naturlighed, som blev rost i sensommeren."

Det er en forudsætning for at kunne anlægge en minimum 3 meter bred sti samt rabatter i begge sider, at der sker en opfyldning ved vores bådebroer. Man filer naturen til og retter kysten til efter en lineal. I lokalplanforslaget, side 21, Tegning 3, Lodplan, er der med orange vist, at der skal fyldes op fra den yderste pynt og forbi vores lodder. Det er umuligt at se, hvordan broerne kan bevares. Min bro vil kun være højst omkring et par meter lang, og flere af de andre broer vil være væk i forhold til tegningen. (Se vedhæftet foto)

Vi har alle selv finansieret vores broer og har kontrakt med Københavns Havn, som vi betaler vandleje til. Så der bliver vel tale om en ekspropriation af broerne. Med et naturligt krav om erstatning og bygning af nye broer. Broer, der vel, i modsætning til i dag, skal hegnes ind. Ligesom vi vel er nødt til at hegne vores lodder ind af hensyn til risiko for tyveri og hærværk. Jeg er 82 år og har fisket her i over 50 år. Jeg håber, at projektet aldrig bliver udført.

Med venlig hilsen



Erik Petersen

Leifsgade 17, st., 2300 Kbh. S