



29-01-2015

Sagsnr.
2014-0154905

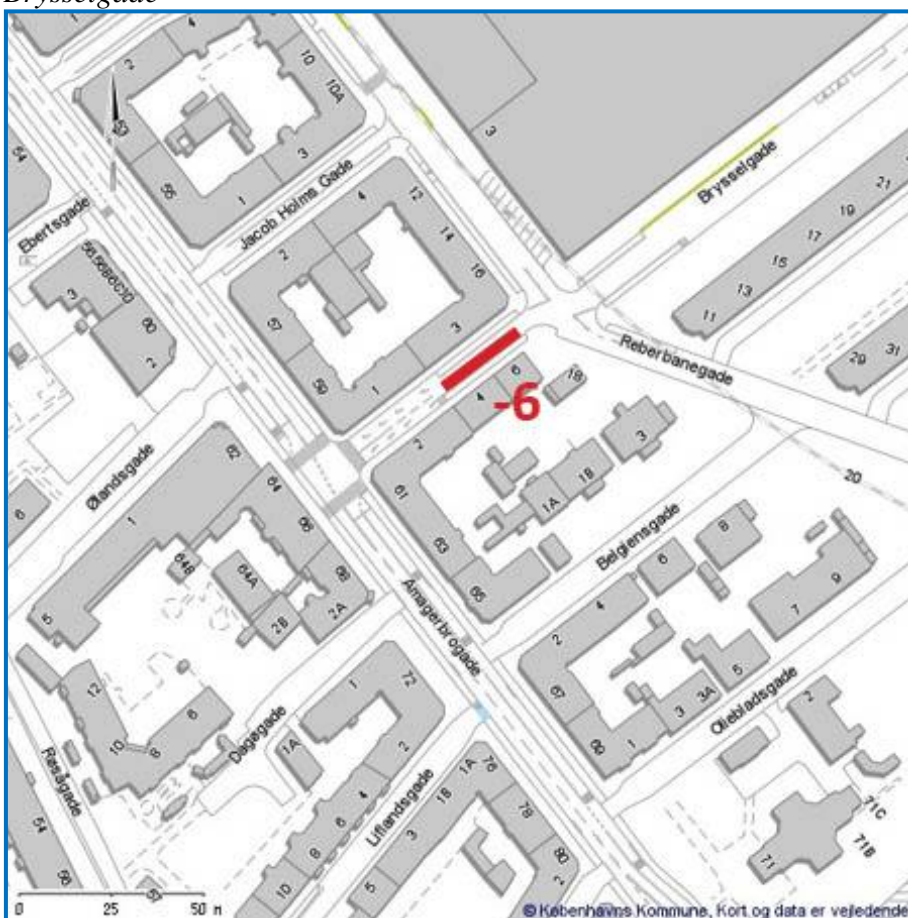
Dokumentnr.
2014-0154905-4

Sagsbehandler
Søren Lindgreen

Bilag 4, P-redegørelse, Brysselgade og Ålandsgade

I forbindelse med projektet *Ophævelse af ensretning for cyklister - Brysselgade og Ålandsgade* nedlægges i alt 21 parkeringspladser i på strækningerne. Begge strækninger er beliggende i blå betalingszone i beboerlicenzzone SN (Sundby Nord). Nedlæggelserne er principvedtaget med Budget 2012, *Cykelpakke V*

Brysselgade



Kort #1 viser, hvor nedlæggelserne finder sted på Brysselgade.

Center for Parkering

Islands Brygge 37
Postboks 446
2300 København S

Telefon
3366 3157

E-mail
sorenl@tmf.kk.dk

EAN nummer
5798009493149

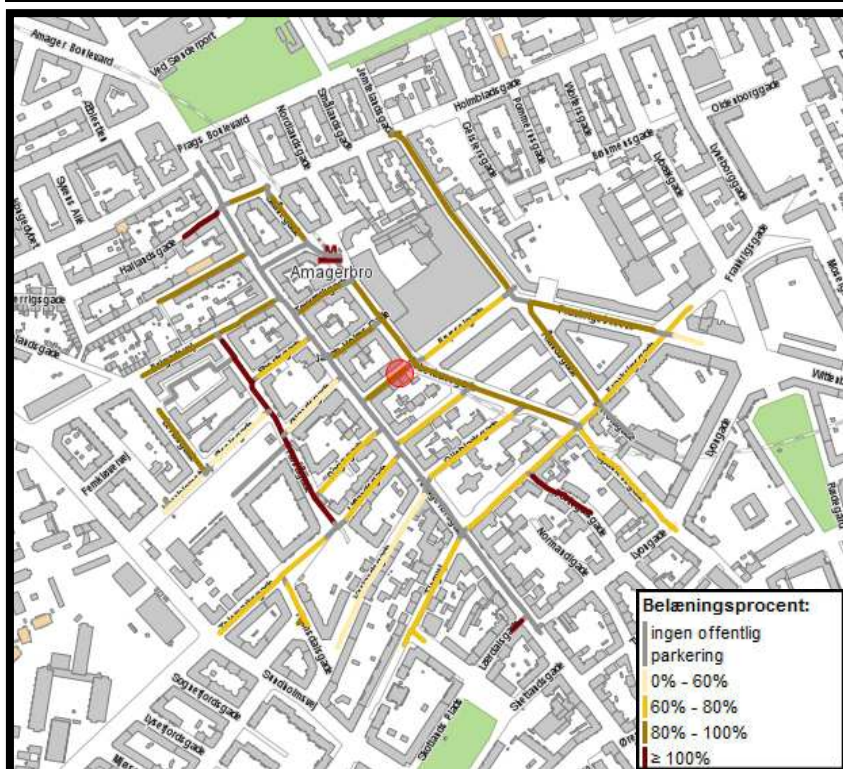
Belægningsgrader

I oktober 2014 var der 1044 parkeringspladser i en gåafstand af 400 m fra projektstrækningen. Belægningsprocenten hen over døgnet blev registreret til følgende:

Kl. 12: 57 %

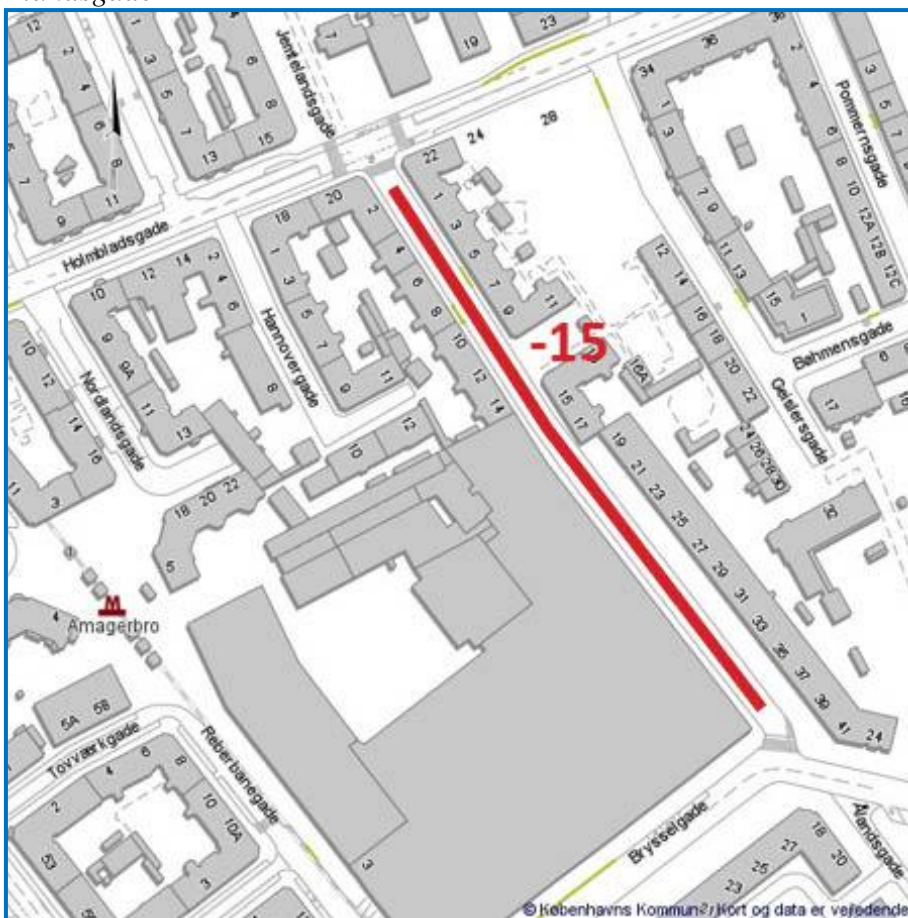
Kl. 17: 67 %

Kl. 22: 78 %



Kort #2 viser belægningsprocenterne i området en hverdag kl. 22

Ålandsgade



Kort #3 viser, hvor nedlæggelserne finder sted på Ålandsgade.

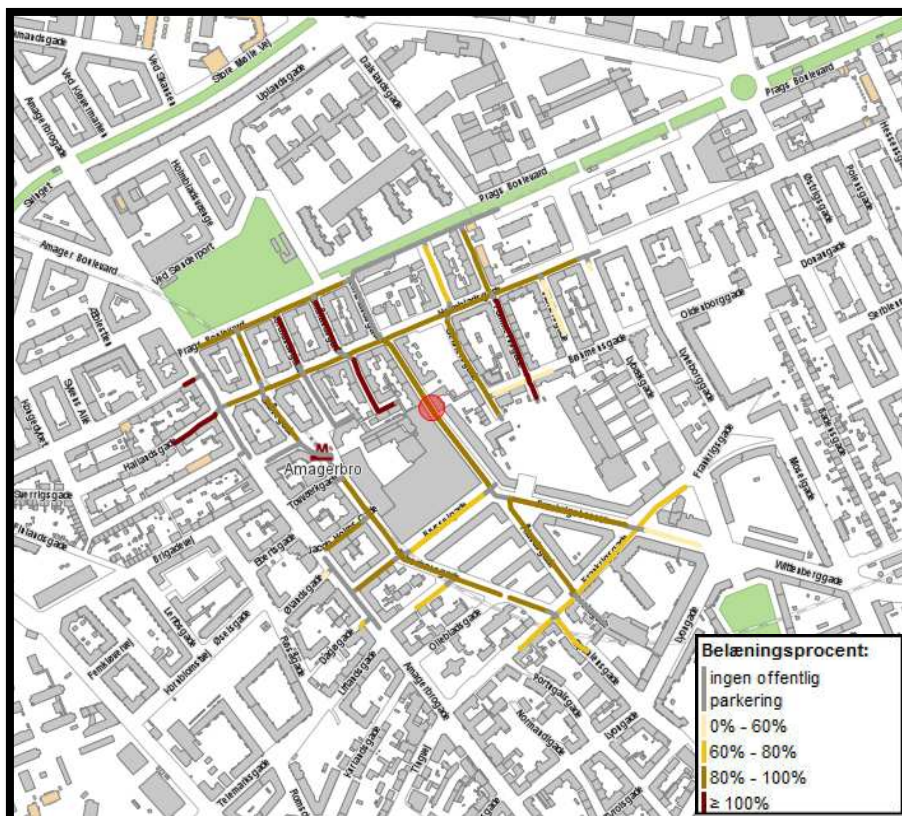
Belægningsgrader

I oktober 2014 var der 782 parkeringspladser i en gåafstand af 400 m fra projektstrækningen. Belægningsprocenten hen over døgnet blev registreret til følgende:

Kl. 12: 64 %

Kl. 17: 73 %

Kl. 22: 84 %

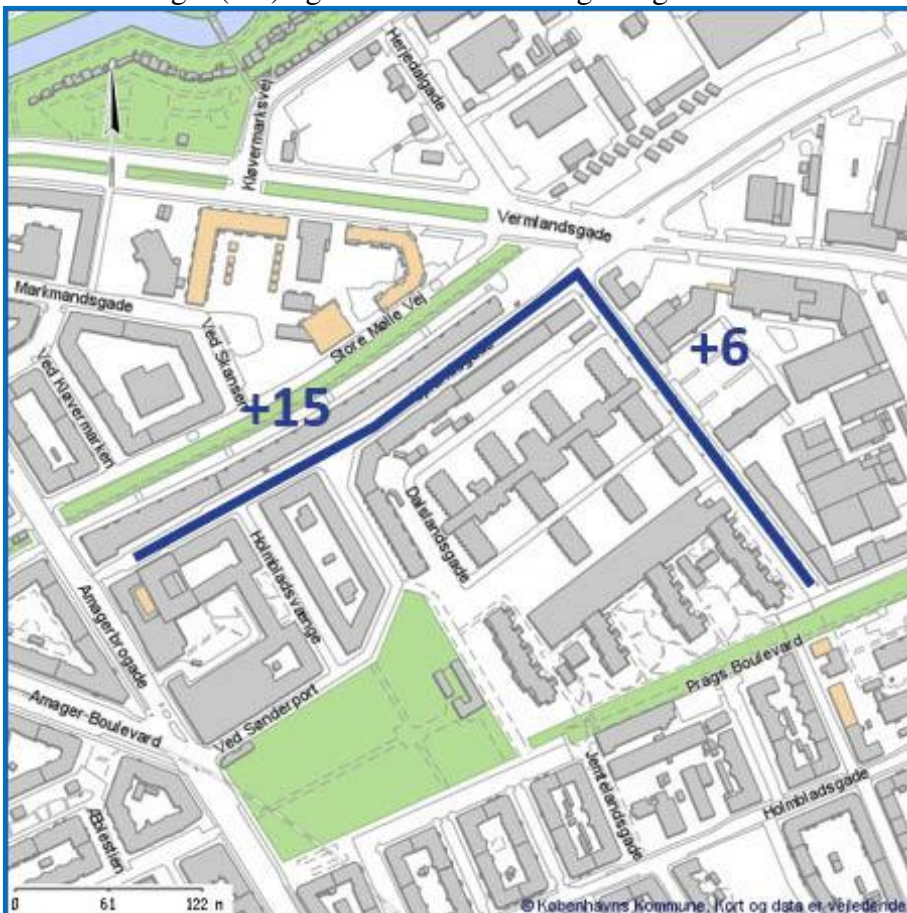


Kort #4 viser belægningsprocenterne i området en hverdag kl. 22

Erstatningspladser

I forbindelse med Budget 2012, *Cykelpakke V*, blev der afsat midler til erstatningspladser for de aktuelle projekter.

Erstatningspladser for begge projekter (21 i alt) anlægges i Uplandsgade og Dalslandsgade i blå zone i samme beboerlicenszone som de nedlagte (SN) og indenfor 500 m i fugleflugt fra disse.



Kort #5 viser, hvor erstatningspladserne bliver etableret.

Bemærk: I forbindelse med etablering af erstatningspladserne bliver der anlagt 47 ekstra pladser i regi af skråparkeringsprojektets pulje 3 på i alt 750 pladser. I tidligere tilfælde har lokaludvalgene fået skråparkeringsprojekterne i høring inden anlæggelsen. Der har i dette tilfælde ikke været gennemført en egentlig høring, men Amager Øst Lokaludvalg er blevet informeret om det samlede antal pladser (68), og har tilkendegivet, at de ingen indvendinger har i den forbindelse.

Andre forhold i beboerlicenszone SN og tidsplan

En ny lokalplan for Bardenflethsgade har netop været i høring. Den medfører nedlæggelse af 65 pladser, som ikke erstattes.

Nedlæggelserne og etablering af erstatningspladser forventes at finde sted forår/sommer 2015.

29-01-2015

Forvaltningsnotat vedr. regnskab for parkeringsnedlæggelser ifm. ”Pulje til ophævelser af ensretninger for cyklister”

Sagsnr.
2014-0154905

Dokumentnr.
4

Projektet kan nedlægge op til 50 p-pladser som var ”bedste bud” jf. Cykelpakke V, heraf kan op til 50 være i blå zone. P-nedlæggelser udover 50 p-pladser - forudsat uden for zone - kan indgå som option.

Sagsbehandler
Henning M Hansen

Parkeringsregnskab i blå zone:

Projekt nr.	Projekt	P-pladser, som <u>kan</u> nedlægges jf. projekt-beskrivelse	P-pladser, som nedlægges jf. projekt	Forskel	Bemærkninger
01123-1	Vordingborggade	20	13	+7	
01123-2	Brysselgade	5	6	-1	1.)
01123-3	Ålandsgade	19	19	0	
	Reserve	6	0	+6	
I alt p-nedlæggelser i blå zone		50	38	+12	

Der nedlægges i alt 38 p-pladser i ovennævnte projekter, hvilket er 12 p-pladser færre end de 50 p-pladser som var ”bedste bud”.

Note: 1.)

I projektbestillingen/ budgetaftalen for Cykelpakke V om projekt for ”Pulje til ophævelse af ensretninger for cyklister” blev der givet tilladelse til nedlæggelse af fem parkeringspladser i Brysselgade, hvilket ikke kan overholdes jf. det udarbejdede projektforslag, hvor der nu skal nedlægges en parkeringsplads yderligere dvs. i alt seks parkeringspladser.

Årsagen til, at der skal nedlægges én parkeringsplads yderligere skyldes, at der i mellemtiden siden projektbestillingen/ budgetaftalen er indgået, er etableret parkeringspladser i et skråparkeringsprojekt på Brysselgade. Ved gennemførelsen af skråparkeringen er der etableret hjørneudbygninger ud mod Reberbanegade, hvorved 5-meter reglen iht. bekendtgørelsen har givet to yderligere parkeringspladser på strækningen, hvilket har medført at der er flere parkeringspladser en oprindeligt.

Parkeringsregnskab uden for zone:

Projekt nr.	Projekt	P-pladser som kan nedlægges jf. projekt-beskrivelse	P-pladser, som nedlægges jf. projekt	Forskel	Bemærkninger
01123-4	Birkedommervej	15	-	-	Afventer projektforslag
01123-5	Frederikgårds Allé	14	-	-	Afventer projektforslag
01123-6	Tåsingegade	14	0	0	Projekt løst i andet projekt
I alt p-nedlæggelser uden for zone		43	0	0	