

--- Anlægsområde

Fortov

Regnbed

Eksisterende overkørsel

Cykelsti

Eksisterende legeplads

Sænket areal

Overkørsel

Træ der fældes (4 stk.)

← Indløb af skybrudsvand på legepladsen

Nyt træ (4 stk.)

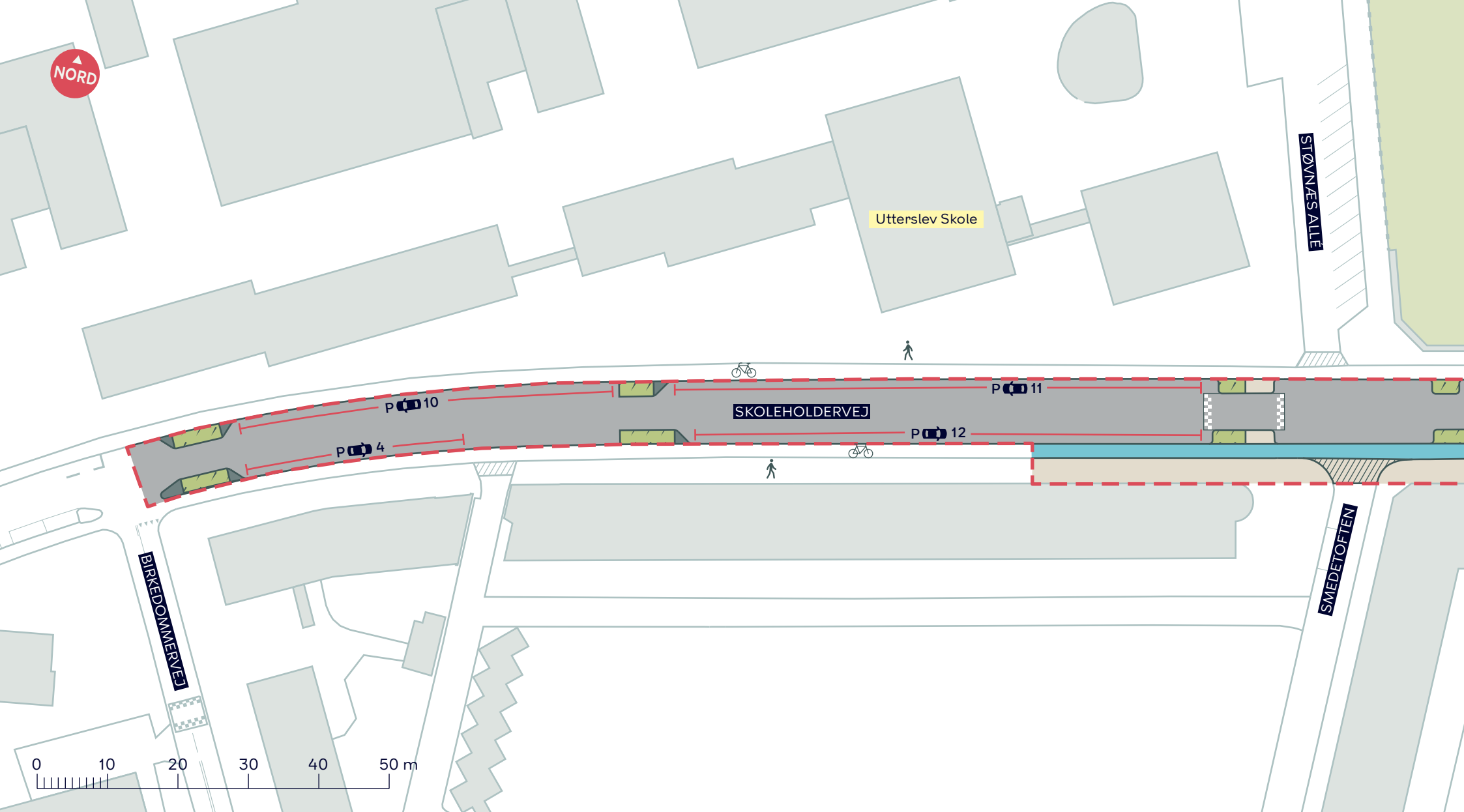
Eksisterende træ (30 stk. indenfor anlægsområdet)

SKOLEHOLDERVEJ OG DEGNESTAVNENS LEGEPLADS

Bispebjerg
Projektforslag

BILAG 4 SAMLET





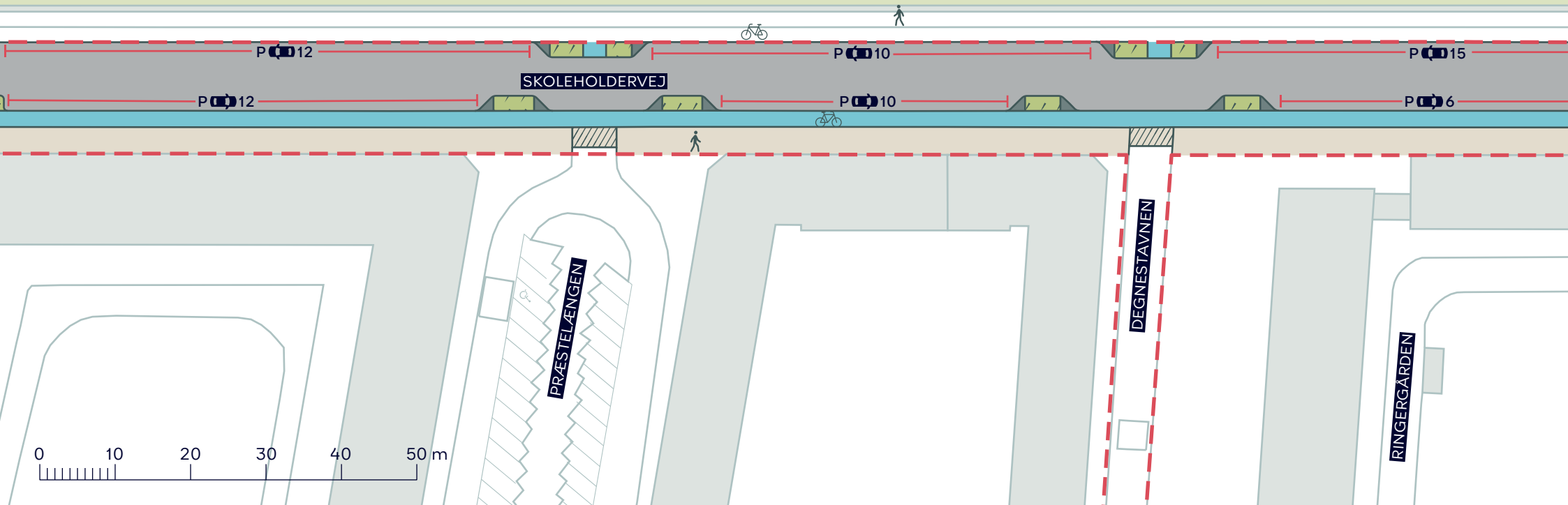
- - - Anlægsområde
- ▨ Regnbed
- ▨ Cykelsti
- ▨ Fortov
- ▨ Overkørsel
- ▨ Eksisterende overkørsel

SKOLEHOLDERVEJ
 Bispebjerg
 Projektforslag
BILAG 4A





Bispebjerg Kirkegård



- Anlægsområde
- Regnbed
- Cykelsti
- Fortov
- Overkørsel

SKOLEHOLDERVEJ

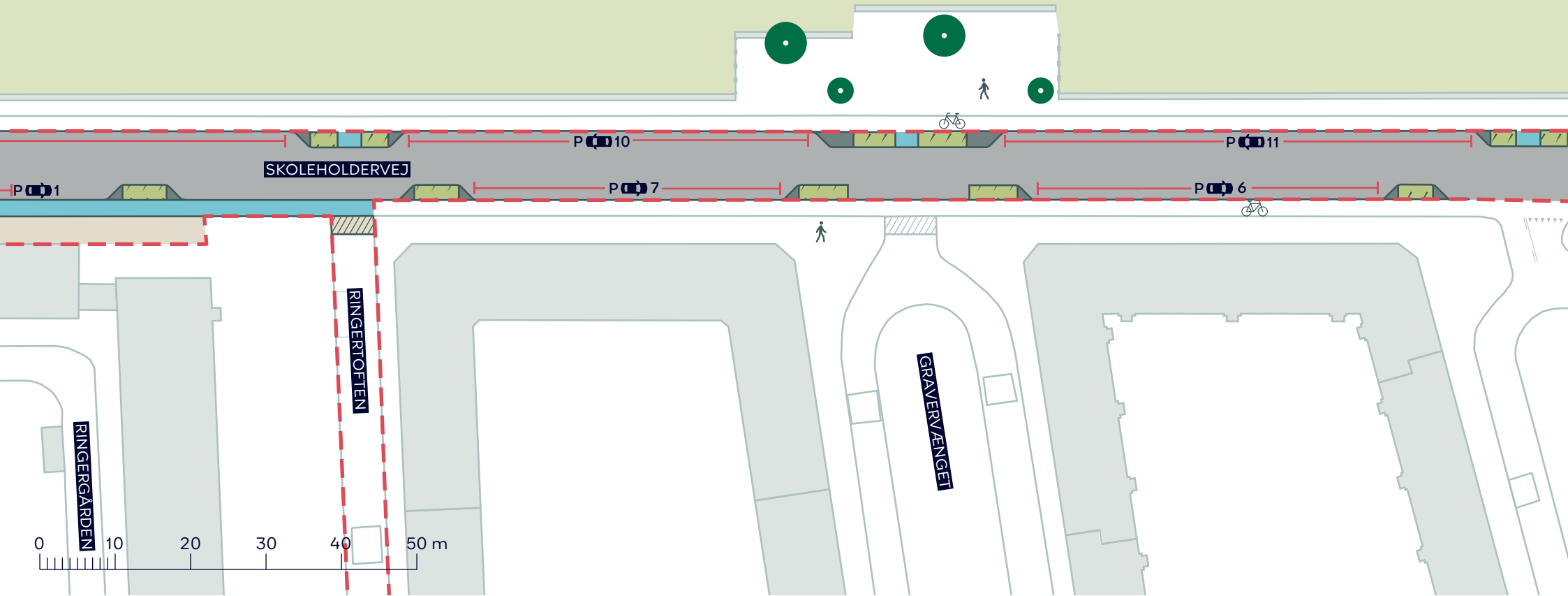
Bispebjerg
Projektforslag

BILAG 4B





Bispebjerg Kirkegård



- Anlægsområde
- Regnbed
- Cykelsti
- Fortov
- Eksisterende overkørsel
- Eksisterende træ

SKOLEHOLDERVEJ

Bispebjerg

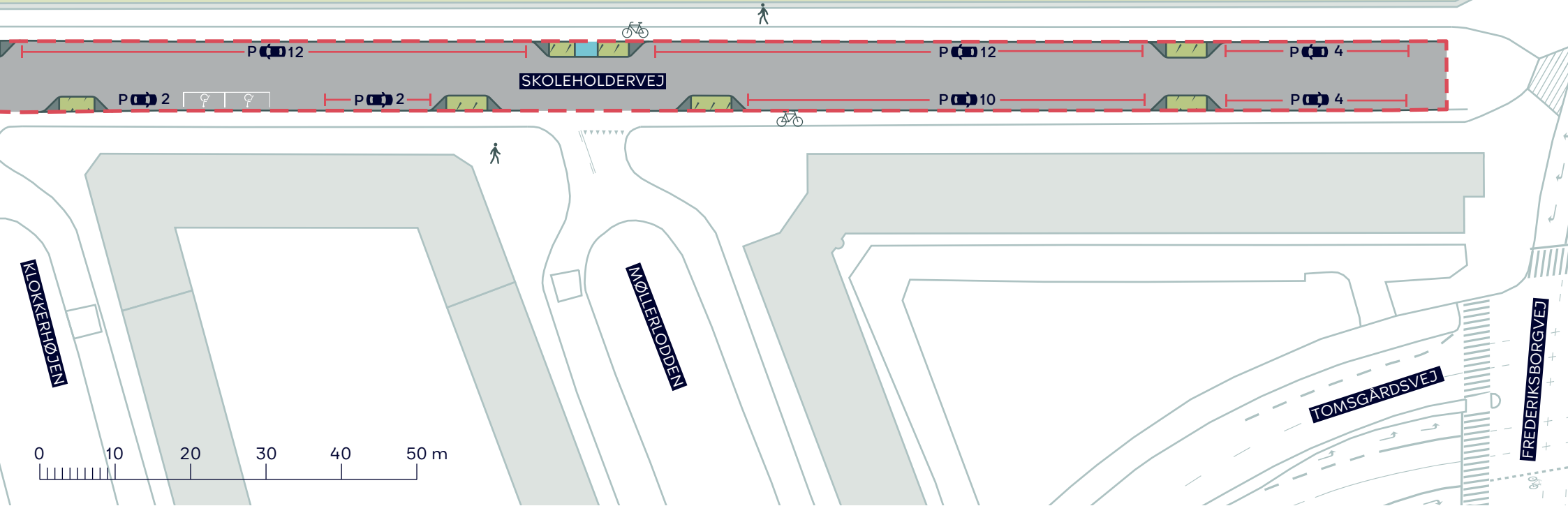
Projektforslag

BILAG 4C





Bispebjerg Kirkegård



- Anlægsområde
- Regnbed
- Cykelsti
- Fortov
- Eksisterende overkørsel

SKOLEHOLDERVEJ

Bispebjerg

Projektforslag

BILAG 4D



NORD

RINGERGÅRDEN

RINGERGÅRDEN

Likørstien

Birkelund

Eksisterende svævebane

Eksisterende rutsjebane

Indgang

Degnestavnen Legeplads

Rampe

Rampe

Siddeplint

Basketballbane

Terrænmur

Siddetrin

Fodboldbane

Terrænmur

Hundeluffer område

RINGERTOFTEN

RINGERTOFTEN

Ringertoften Børnehave

0 10 20 30 40 50 m

- - - Anlægsområde

Fortov



Eksisterende legeplads

DEGNESTAVNENS LEGEPLADS

Bispebjerg

Projektforslag

Overkørsel

Sænket areal

Nyt træ (4 stk.)

Indløb af skybrudsvand på legepladsen

Træ der fældes (4 stk.)

Eksisterende træ (30 stk. indenfor anlægsområdet)



BILAG 4E