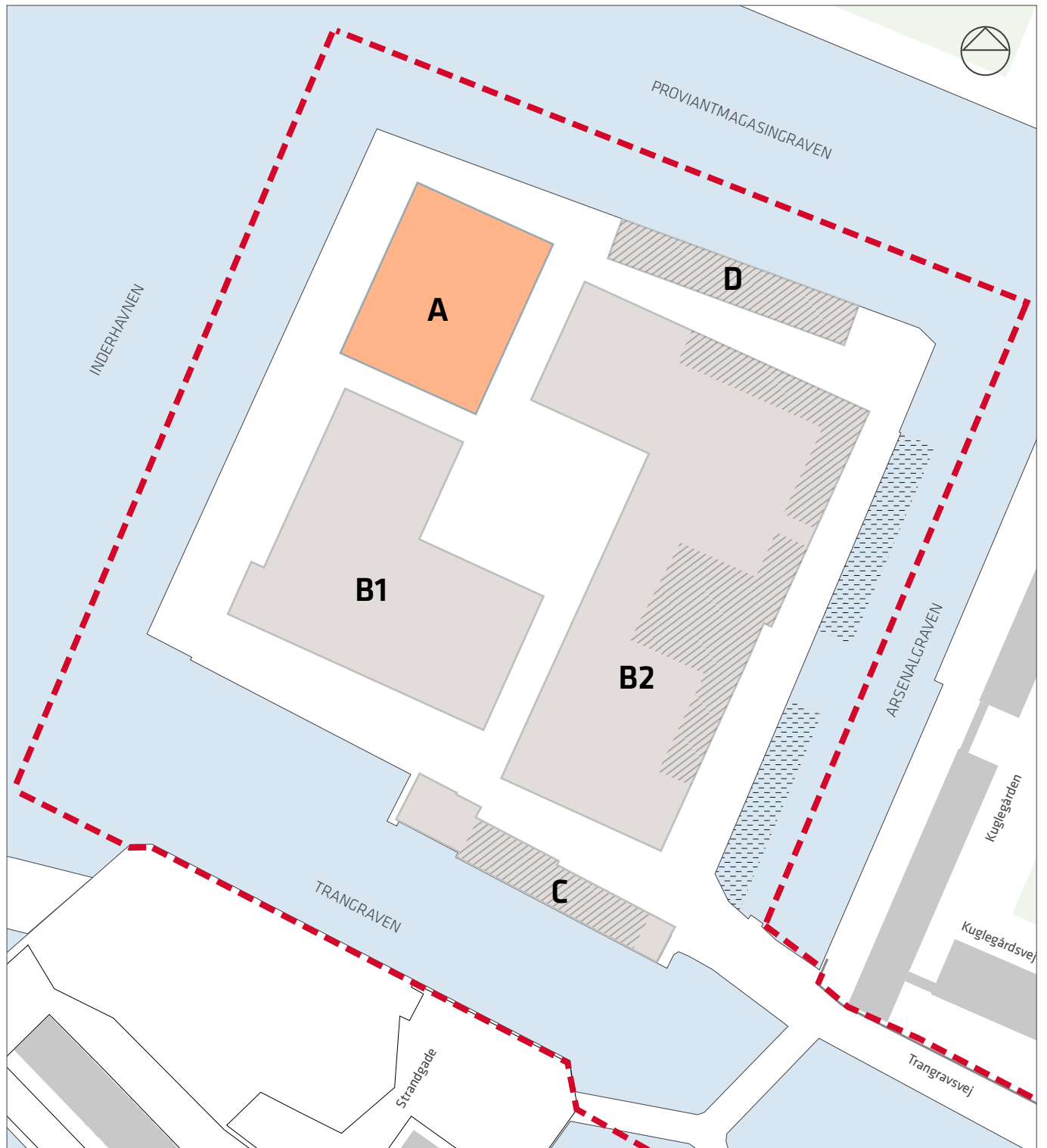





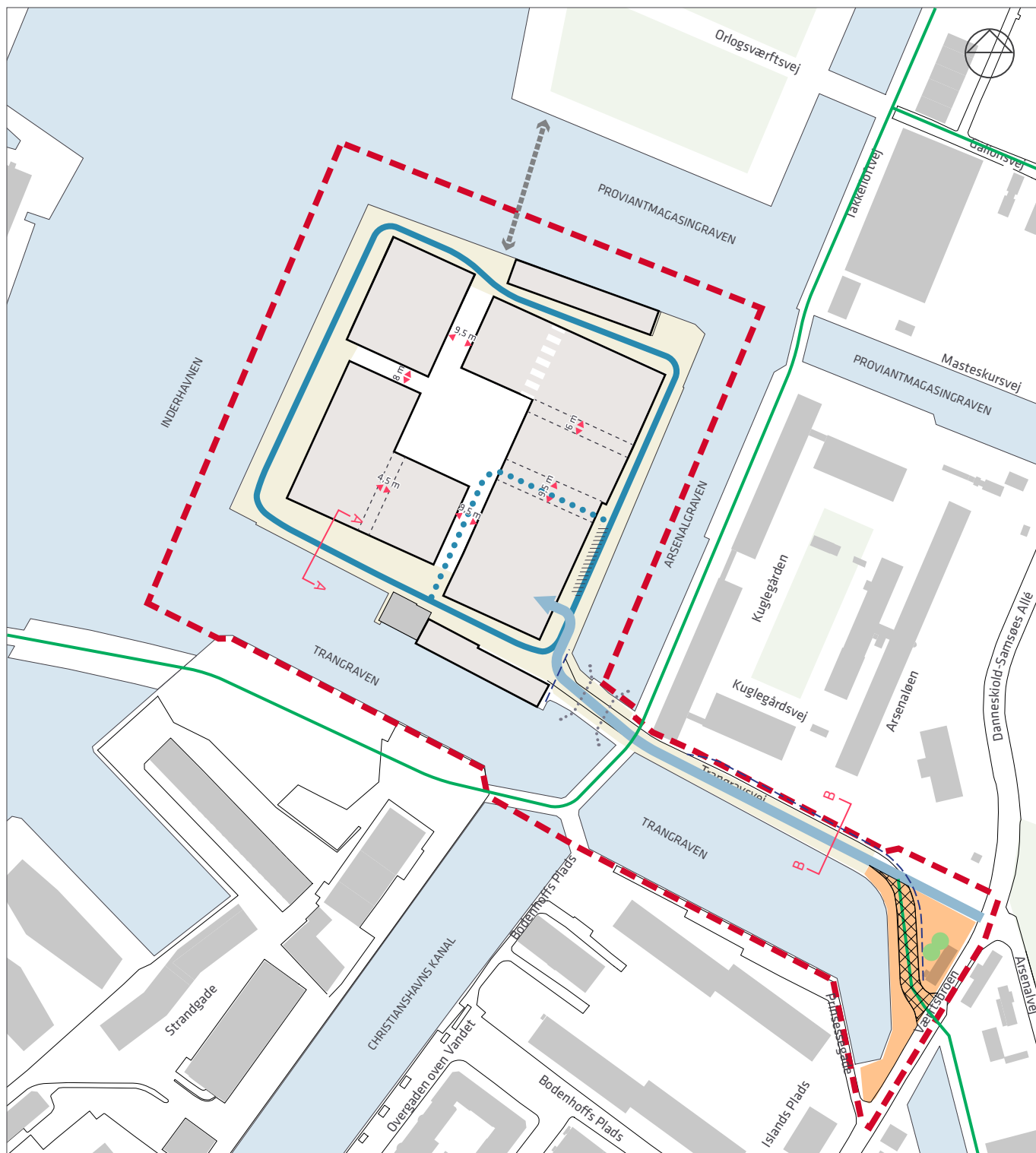


## Tegning nr. 2 - Anvendelse



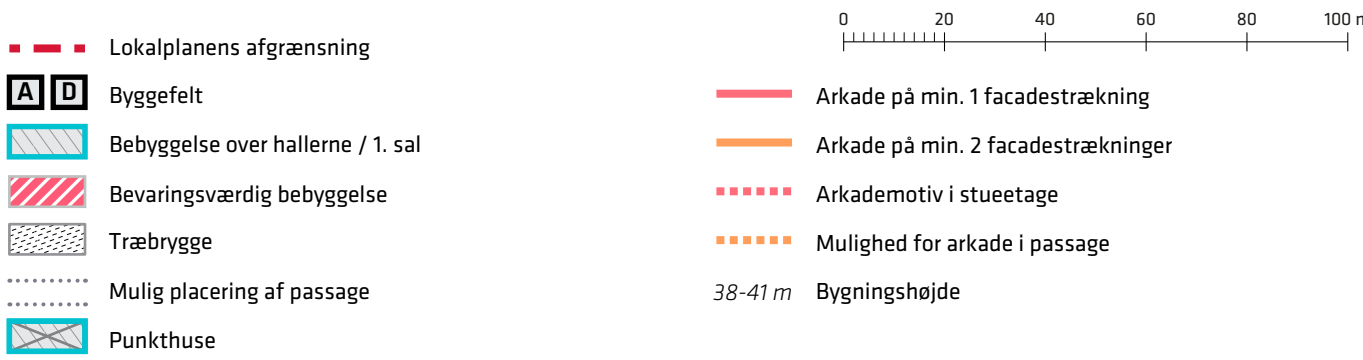
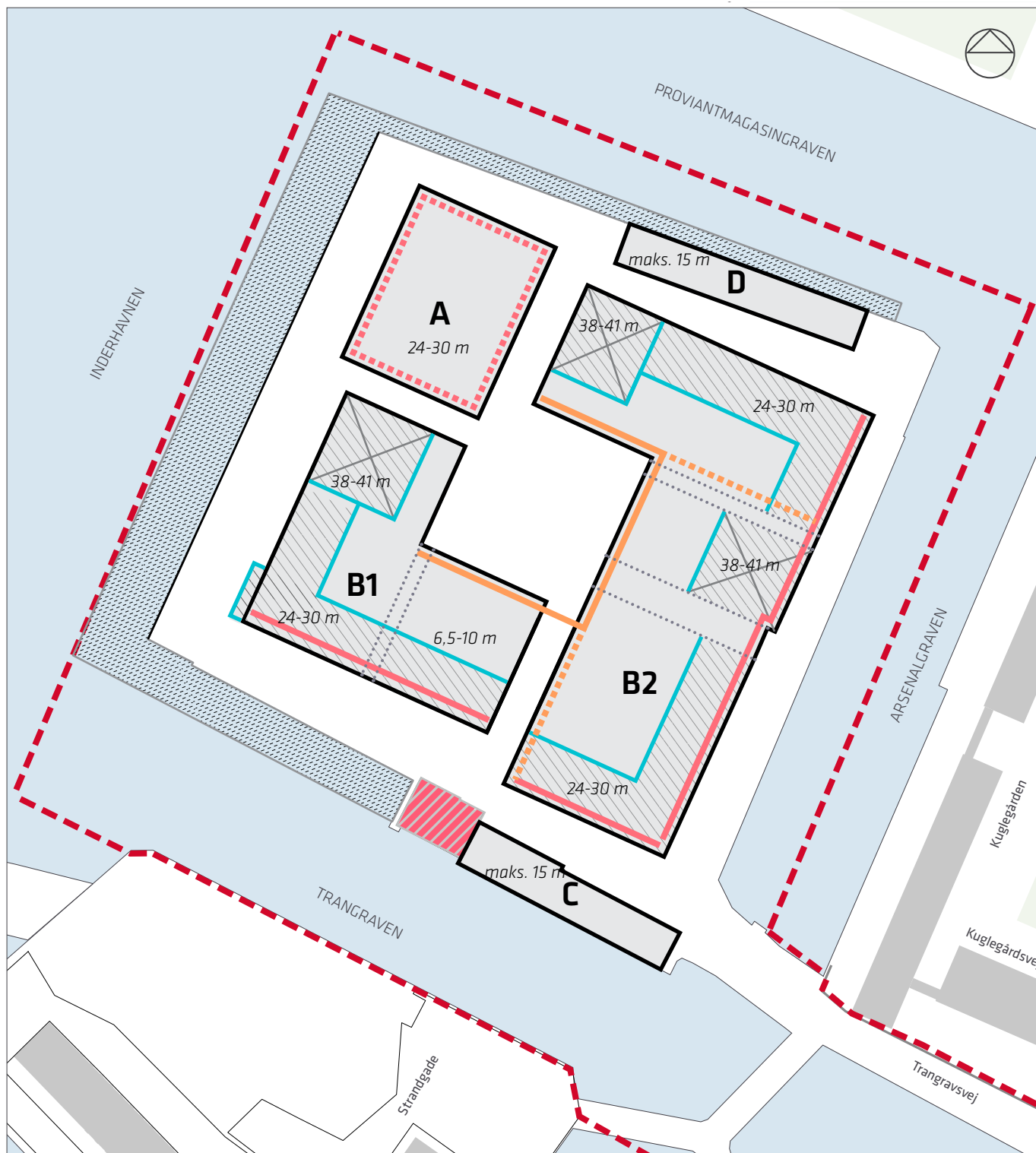
-  Lokalplanens afgrænsning
-  Offentlige formål
-  Erhverv og/eller boliger
-  Husbåde
-  Mulighed for boliger i stueetagen

# Tegning nr. 3 - Vejforhold, friarealer og stier



- |  |                          |  |  |  |  |
|--|--------------------------|--|--|--|--|
|  | Lokalplanens afgrænsning |  | Taxaholdeplads                             |  | Minimumsbredde på passage              |
|  | Byggefelt                |  | Promenade                                  |  | Vejsnit                                |
|  | Eksisterende bebyggelse  |  | Byrum "Trangravspladsen", jf. § 8, stk. 13 |  | Cykelmulighed                          |
|  | Adgangsvej               |  | Gennemsejlingsmulighed                     |  | Bevaringsværdigt træ, jf. § 8, stk. 5. |
|  | Lokalgade (taxaloop)     |  | Mulig placering af cykel- og gangbro       |  |  |
|  | Vejdlægslinje            |  | Mulig placering af passage                 |  |  |
|  | Vej der nedlægges        |  | Alternativ placering af passage            |  |  |
|  | Adgang til p-kælder      |  |  |  |  |

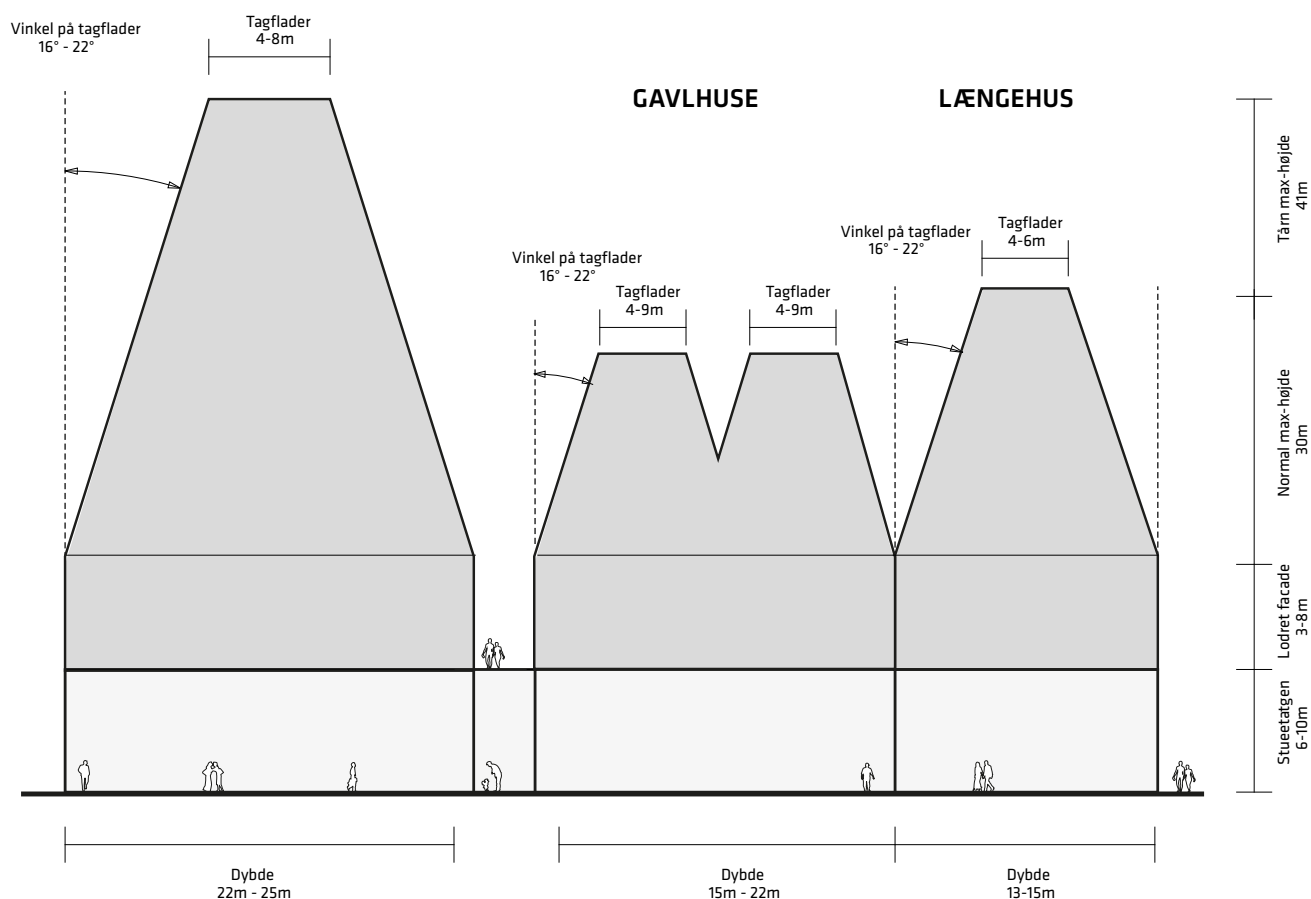
# Tegning nr. 4 - Bebyggelsesplan



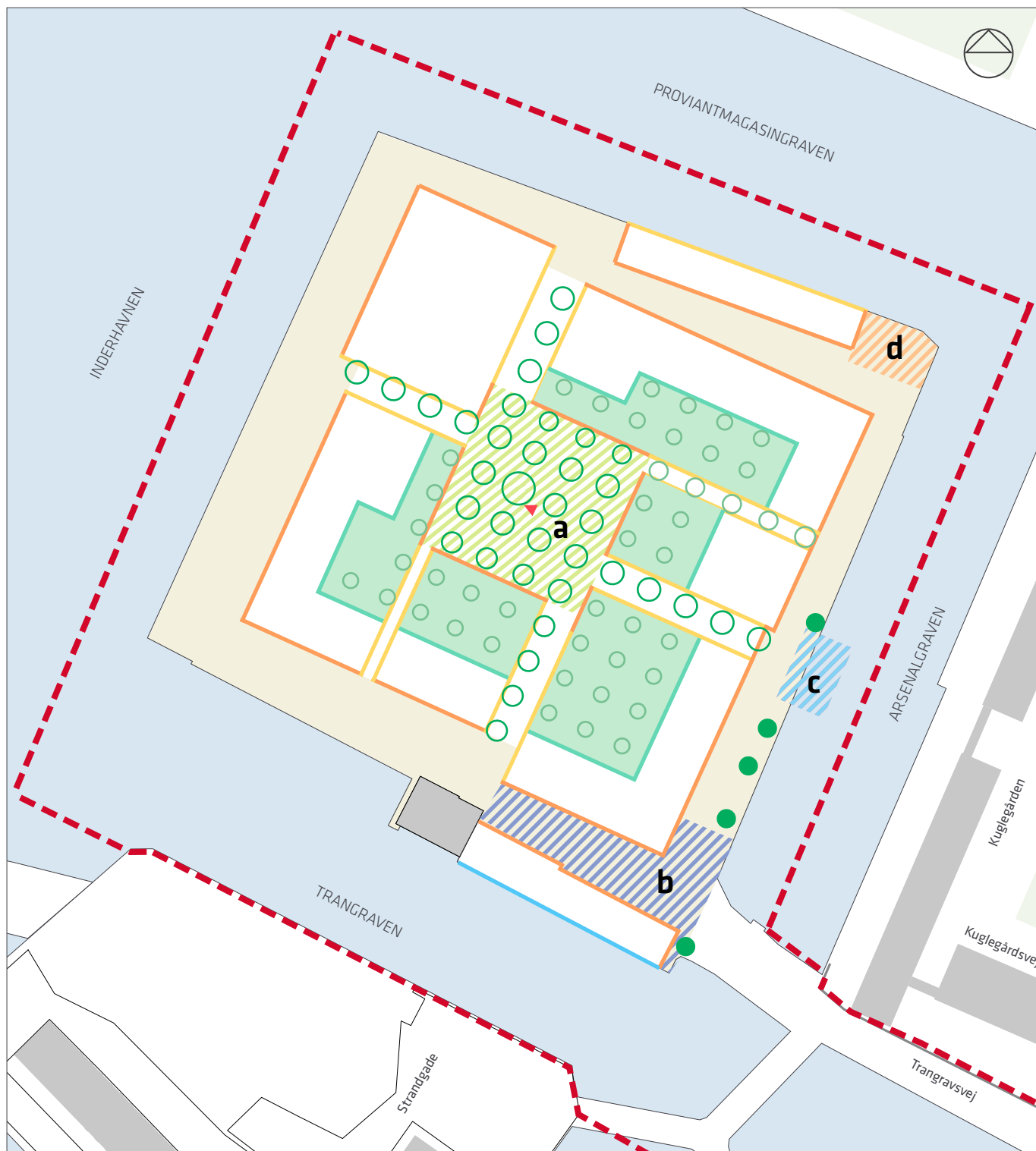
# Tegning nr. 4A - Principper for Christiansholmertage

## PUNKTHUS

## ETAGEBEBYGGELSE



# Tegning nr. 5 - Byrum



- |  |   |  |  |
|--|---|--|--|
|  | Lokalplanens afgrænsning                          |  | Kantzone på terræn                                     |
|  | Promenade   |  | Kantzone ved fælles taghave                            |
|  | Byrum a, "Den grønne hal"                         |  | Kantzone i passager og på brygge                       |
|  | Byrum b, "Ankomstpladsen"                         |  | Kantzone ved vand                                      |
|  | Byrum c, "Kongepladsen"                           |  | Eksisterende træ                                       |
|  | Byrum d, "Morgenpladsen"                          |  | Omtrentlig placering af træ                            |
|  | De fælles taghaver                                |  | Omtrentlig placering af træ i 1. sals niveau           |
|  | (Byrum "Trangravspladsen": se tegning nr. 3)      |  | Omtrentlig placering af markant træ, jf § 9, stk. 2 c) |
|  | Omtrentlig placering af trappeadgang til p-kælder |  |  |

