

Bilag 4. Resultat af københavnerdialog inkl. bilag fra idrætsorganisationerne, Nordhavns Naturvenner og svar fra Østerbro Lokaludvalg

OPSAMLING PÅ KØBENHAVNERDIALOGEN OM
NATURPARK NORDHAVN



BARK
BYEN

INDHOLD

INTRODUKTION	
En ny park i Nordhavn	3
Bag om parken	4
København dialogen	5
KØBENHAVNERDIALOGEN	6
Tilgangen	7
Målgrupper	8
Aktiviteter	9
København dialogen i runde tal	11
RESULTATER AF KØBENHAVNERDIALOGEN	12
Bruttokatalog	14
Værdier	16
Pejlemærker	17
Den fælles grund	18
Kernefortællingen	22
Pointer fra dialogen, der rakte ud over Naturpark Nordhavn	23
DATA OG ANALYSE	25
Interviews med kerneinteressenter	27
Feltarbejde	29
Naturparkdagen	31
SOME - digital inddragelse på sociale medier	34
Borgerpanelundersøgelse	36
Afsluttende borgermøde	43
Fotokreditering	45

EN NY PARK I NORDHAVN

For første gang i nyere tid skal der udvikles og anlægges en ny stor park i København. Parken kommer til at strække sig over 28 hektar, hvilket er på størrelse med Frederiksberg Have, halvt så stort som Fælledparken og omkring dobbelt så stort som Kongens Have. Parken skal udvikles på et opfyldt areal i Ydre Nordhavn - et område i København, som er under udvikling, også i de næste mange år.

I dag er området ejet af By & Havn, men parken udvikles i et samarbejde med Københavns Kommune. Den fælles ambitionen er, at parken skal være et frirum, hvor der er plads til alle typer mennesker. En park, hvor hensynet til hinandens behov balanceres, så der både er mulighed for fysisk aktivitet og rige naturoplevelser. En park, der kan agere en destination, ikke bare nu, men også i fremtiden og samtidig være relevant for beboerne i Nordhavn, hvor der forventes at skulle bo ca. 40.000 mennesker og være ca. 40.000 arbejdspladser, når området er fuldt udbygget.

Parken skal med andre ord være københavnernes park. Af samme grund har By & Havn og Københavns Kommune taget initiativ til en dialog med københavnernes, der skal sikre, at københavnernes ønsker og visioner til den nye park bliver en del af udviklingen og processen fra start.

Det er Københavns Kommunes politikere, der skal træffe den endelige beslutning om pejlemærker og prioritering af den nye parks indhold. Det gør de på baggrund af Københavnerdialogen, de lov- og planmæssige rammer, Københavns Kommunes vurdering af behov for faciliteter, grønne områder m.m. samt de konkrete forhold på stedet. Københavnerdialogen er dermed tilrettelagt, så resultatet af dialogen bliver en del af politikernes beslutningsgrundlag.



OM PARKEN

Ejerskab

Arealet, hvor parken skal ligge, ejes i dag af By & Havn. Københavns Kommune er i dialog med By & Havn om fremtidigt kommunalt ejerskab af parken.

Samarbejde

Københavns Borgerrepræsentation besluttede i forbindelse med budget 2019 at afsætte 2,5 mio. kr. til planlægning af en ny stor kommunal naturpark i Nordhavn i samarbejde med By & Havn. Heraf kommer navnet Naturpark Nordhavn.

Vedtaget ved lov

Parkens størrelse og placering er fastlagt ved lov i 2018, og arealet er udlagt til rekreative og maritime formål. Med maritime og rekreative formål menes blandt andet.:

- At der langs kysten kan være rekreative faciliteter som f.eks. vådområder, udkigstårne, pontoner til kanoer og kajaker.
- At området skal indrettes, så det understøtter idræt og fysisk bevægelse i området.
- At området skal kunne indrettes med diversitet i terrænet med op til 25 meters højde som udkigspunkt.
- At det skal være muligt at beplante større områder med udsparring af lysninger og etablere naturprægede vådområder og områder med krat og bundbeplantning.

Vandkvalitet, strømforhold m.v. skal undersøges nøjere, før By & Havn og Københavns Kommune ved, om det f.eks. bliver muligt at bade ud for parken. Etablering af en strand i forbindelse med parken vil kræve en ny anlægslov.

Omgivelserne

Parken vil mod syd indgå i en landskabelig sammenhæng med Nordhavnstippen, mod vest og nord vil den grænse op til Øresund og mod øst vil parken grænse op til en fremtidig containerterminal afskærmet af en jordvold.

KØBENHAVNERDIALOGEN

Københavnerdialogen er gennemført i perioden august 2021 til december 2021. Formålet med Københavnerdialogen har været at engagere københavnere i udviklingen af en ny park i Nordhavn og at få københavnernes drømme, ideer og visioner om parken frem i lyset.

Opdraget til Københavnerdialogen lød fra start:

”Rådgiver skal designe og gennemføre et inddragelsesforløb med københavnere samt sikre en brugbar opsamling og analyse, der skal danne grundlag for politisk behandling om det videre arbejde med projektet.”

By & Havn og Københavns Kommune har valgt BARK rådgivning til at gennemføre Københavnerdialogen. BARK har tilrettelagt en overvejende kvalitativ antropologisk undersøgelse og inddragelse af københavnere.

Det endelige resultat af Københavnerdialogen skal overdrages til Københavns Kommunes politikere, der træffer den endelige beslutning om vision, pejlemærker og prioritering af parkens indhold. Det sker forventeligt primo 2022.

FAKTA

Del af en større proces

Københavnerdialogen er en del af en større proces omkring udviklingen af Naturpark Nordhavn. Processen falder i tre faser:

Fase 1: Københavnerdialog og politisk prioritering (2021-2022)

Gennemførelse af Københavnerdialogen fra august 2021 til december 2021.

Politisk beslutning om resultatet af Københavnerdialogen, den videre proces og aftale om fremtidigt kommunalt ejerskab forventes primo 2022.

Fase 2: Arkitektkonkurrence (Forventet 2022-2024)

Resultatet af Københavnerdialogen vil bl.a. indgå som grundlag for en arkitektkonkurrencen.

Fase 3: Projektering og anlæg (Tidligst 2025-?)

Anlæg af parken forventes tidligst i 2025.



KØBENHAVNERDIALOGEN

TILGANGEN

København dialogen er gennemført med fokus på at inddrage et bredt segment af københavnere, så flest mulige drømme og visioner kan taget med i det videre arbejde med at udforme parken.

Tre principper har ligget til grund for den samlede dialog:

Find den fælles grund – Der var mange holdninger til udviklingen af Naturpark Nordhavn, allerede før København dialogen startede. København dialogen har haft fokus på at se nærmere på nuancerne og finde ind til fælles muligheder og potentialer.

Balancer input – Nogle københavnere er svære at få i tale. Processen har også haft fokus på at finde frem til disse og at give dem en stemme i udviklingen af Naturpark Nordhavn.

Sæt et ikke-sted i spil – Nordhavn er under stor udvikling i disse år, og det kan være svært at forholde sig til, hvad en park i Ydre Nordhavn skal kunne i fremtiden. København dialogen har haft fokus på at åbne københavnernes øjne for dette 'ikke-sted', bl.a. ved at få dem ud på arealerne og starte en samtale på stedet.



MÅLGRUPPER

København dialogen har haft fokus på fire målgrupper:

Københavnerne

Københavnerne er superbrugere af deres egen by. De ved, hvad de elsker, og mange har holdninger til, hvordan København kan blive et endnu bedre sted at bo. Den brede involvering af københavnere har fokus på at høste deres idéer og at give alle københavnere mulighed for at blive medskabere af en ny park i København.

Udvalgte københavnere

Nogle københavnere er særligt svære at få i tale – f.eks. børnefamilier og unge, de selvorganiserede idrætsudøvere og københavnere med anden etnisk baggrund end dansk. For at sikre en nuanceret dialog er disse målgrupper blevet opsøgt i Københavns grønne områder gennem København dialogen.

Kerneinteressenter

Kerneinteressenterne omfatter de organisationer, foreninger og ildsjæle, som har en særlig viden om eller interesse for Naturpark Nordhavn, eller som påvirkes af projektet i særlig grad. Det kan f.eks. være de grønne organisationer og foreninger, der arbejder med idræt og kultur.

Politikerne

Udviklingen af Naturpark Nordhavn skal forankres hos Borgerrepræsentationen, og de københavnske politikere skal have mulighed for at komme til orde i processen og lytte til input fra københavnere og kerneinteressenter.

AKTIVITETER

København dialogen er foregået via flere forskellige kanaler for at nå bredt ud og ramme de udvalgte målgrupper. Dialogen har kørt i seks forskellige spor med følgende aktiviteter:



1:1 interviews med projektets kerneinteressenter - Kerneinteressenterne omfatter de organisationer og foreninger, som har en særlig interesse i Naturpark Nordhavn, eller som har en særlig viden om f.eks. natur, friluftsliv, idræt, særlige målgrupper, tilgængelighed m.m. Disse interessenter er blevet interviewet for at sikre et solidt vidensgrundlag, og viden herfra har dannet baggrund for prioriteringen af konkrete ideer og løsningsforslag.



Naturparkdag for alle københavnere – Naturparkdagen inviterede en bred kreds af københavnere og interessenter med til at finde fælles ideer og ønsker til Naturpark Nordhavn. Det gjorde de i mindre grupper under strukturerede walk-and-talks og gennem faciliterede workshops. Dagen gav desuden politikere og interesserede københavnere mulighed for at komme i øjenhøjde og dele synspunkter omkring parkens udvikling.



Borgerpanelundersøgelse – Med en kortere spørgeskemaundersøgelse sendt ud til Københavns Kommunes borgerpanel nåede dialogen omkring Naturpark Nordhavn bredt ud blandt københavnere. Undersøgelsen har afdækket københavnernes visioner såvel som mere konkrete ønsker til, hvad parken skal indeholde af faciliteter og aktiviteter.





Digital inddragelse på sociale medier – Gennem Københavns Kommunes sider på de sociale medieplatforme Facebook og Instagram er københavnernes løbende blevet informeret og involveret i udviklingen af Naturpark Nordhavn. Her har alle haft mulighed for at dele ideer, ønsker og drømme til den kommende park med en lav barre for deltagelse.



Feltarbejde i de københavnske parker og grønne områder - For at sikre et bredt input og en nuanceret dialog, er der gennemført feltarbejde i de københavnske parker. Her er københavnernes faktiske brug af grønne områder og parker blevet undersøgt med særligt fokus på at få viden fra de københavnere, der kan være særligt svære at få i tale – f.eks. børnefamilier og unge, selvorganiserede idrætsudøvere og københavnere med anden etnisk baggrund end dansk.



Borgermøde for interessenter og københavnere - Her blev københavnernes inviteret til at høre om, og komme med feedback til, de foreløbige resultater af Københavnerdialogen om Naturpark Nordhavn. Borgernes input blev båret tilbage i processen og inddraget i arbejdet med at færdiggøre københavnernes drømmebillede for parken.

KØBENHAVNERDIALOGEN I RUNDE TAL

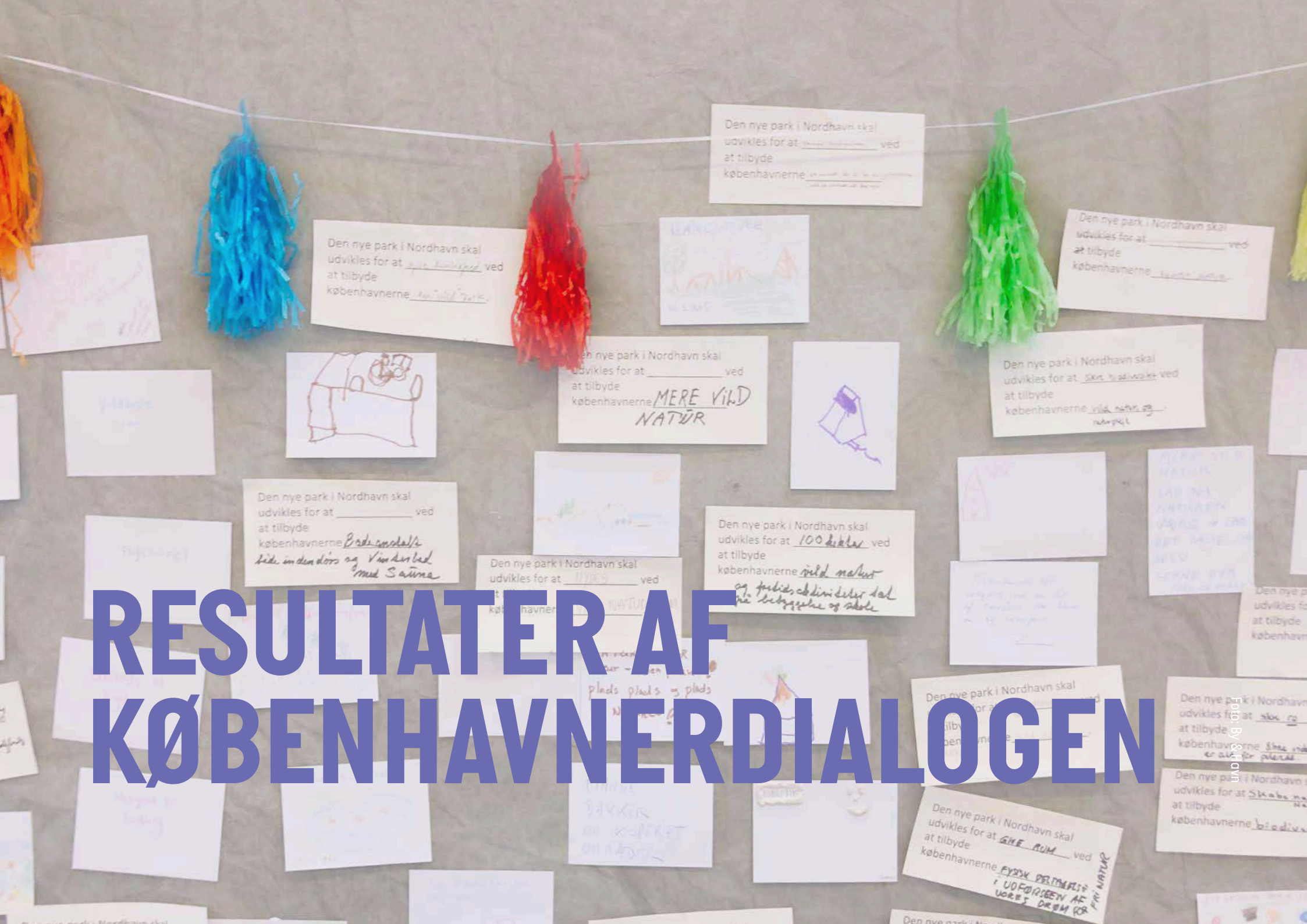
Københavnerdialogen har resulteret i mere end 6.600 input til den nye park. Fordelt på de enkelte aktiviteter er de runde tal:

- Omkring **120** deltog på Naturparkdagen den 3. oktober 2021
- Over **5.000** har deltaget i undersøgelsen blandt Københavns Kommunes digitale borgerpanel
- Over **1.200** har kommenteret eller interageret med opslag på de sociale medier
- Dybdegående interviews med **28** kerneinteressenter fra 12 organisationer eller foreninger
- 39 interviews med **88** københavnere under feltarbejdet
- **59** deltagere på det afsluttende borgermøde den 7. december 2021

Derudover har oplysningen omkring Københavnerdialogen haft stor rækkevidde:

- I alt er opslagene på sociale medier vist omkring **149.000** gange
- Mere end **20.000** blev inviteret til at deltage i dialogen via kommunens digitale borgerpanel
- Omtale i pressemeddelelser, annoncer i medier samt på plakater i byrummene

RESULTATER AF KØBENHAVNERDIALOGEN



Den nye park i Nordhavn skal udvikles for at give mulighed ved at tilbyde københavnernerne en lille park.

Den nye park i Nordhavn skal udvikles for at tilbyde ved at tilbyde københavnernerne en lille park.

Den nye park i Nordhavn skal udvikles for at tilbyde ved at tilbyde københavnernerne en lille park.

Den nye park i Nordhavn skal udvikles for at tilbyde ved at tilbyde københavnernerne MERE VILD NATUR.

Den nye park i Nordhavn skal udvikles for at tilbyde ved at tilbyde københavnernerne vild natur og naturplad.

Den nye park i Nordhavn skal udvikles for at tilbyde ved at tilbyde københavnernerne Brødmands side, indendørs og vindstød med Sauna.

Den nye park i Nordhavn skal udvikles for at 100 hektar ved at tilbyde københavnernerne vild natur og hvidscedindier der skal have beskyttelse og skole.

Den nye park i Nordhavn skal udvikles for at tilbyde ved at tilbyde københavnernerne NATUR.

Den nye park i Nordhavn skal udvikles for at tilbyde ved at tilbyde københavnernerne GYDE RUM.

Den nye park i Nordhavn skal udvikles for at tilbyde ved at tilbyde københavnernerne Skabe.

Foto: By & Town

RESULTATER AF KØBENHAVNERDIALOGEN

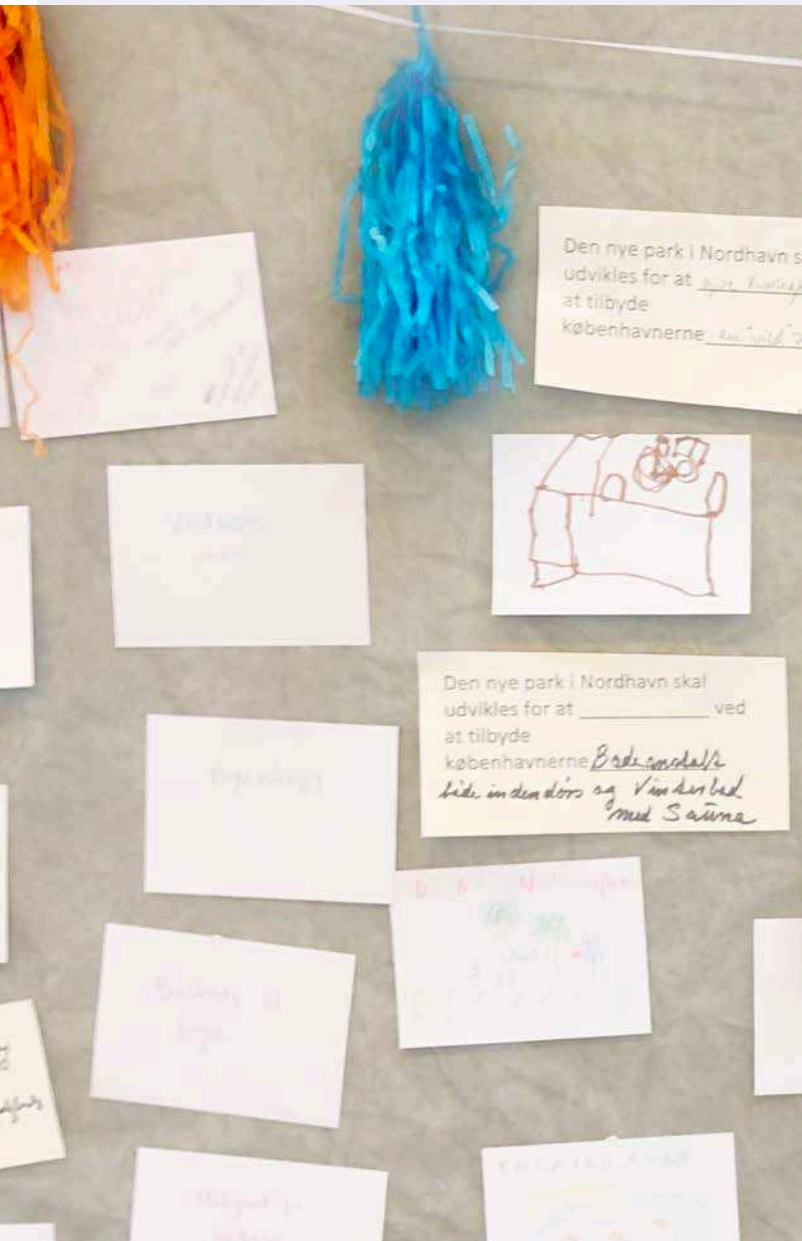
I Københavnerdialogen er der blevet delt viden, visioner og drømme gennem dybdegående kvalitative interviews med kerneinteressenter, feltarbejde, borgermøder, digital inddragelse via sociale medier og Københavns Kommunes digitale borgerpanel.

Data fra de forskellige aktiviteter varierer i størrelse og karakter, men der er overordnet tale om en kvalitativ og antropologisk undersøgelse af Københavnerne's ønsker. I dette kapitel præsenteres resultaterne af Københavnerdialogen - baseret på en tværgående analyse af de seks aktivitetsspor.

Konkret indeholder kapitlet:

- **Et bruttokatalog**, der lister alle de konkrete ideer, der er kommet fra Københavnerne til den nye park. Bruttokataloget viser bredden i københavnerne's ønsker og ideer.
- **Det værdigrundlag, de pejlemærkerne, den fælles grund og den fælles fortælling**, der er vokset frem som stærke tendenser på tværs af kanaler og københavnerne gennem Københavnerdialogen. Her er københavnerne's input sorteret og struktureret. De viser, hvor der er synergi mellem københavnerne's forskellige værdier, behov, fortællinger og drømme. Her er plads til mange af københavnerne's ideer fra Bruttokataloget, men ikke alle.

Det fælles værdigrundlag, pejlemærkerne, den fælles grund og den fælles fortælling sætter retning for parken i Nordhavn.



BRUTTOKATALOG

Københavnerne er kommet med mange konkrete ideer til den nye park i Nordhavn. Herunder præsenteres en bruttoliste over de ideer, der er kommet ind, listet alfabetisk.

A

- Adgang til vandet
- Aktivitetshus i "Kamelene"
- Amfiteater
- Asfalteret cykelsti

B

- Bade
- Badebro
- Badenanstalt
- Bakker
- Barfodssti
- Basketball
- Bademuligheder
- Badezone for handicappede
- Beachvolley
- Biodiversitet
- Biotoper, hvor naturen kan udfolde sig
- Blomstereng
- Boldbane
- Borde
- Boulderskulpturer
- Brugerråd, der følger parkens udvikling
- Bryd kysten og lav lavt vand
- Bænke, gerne med armlæn, der hjælper den gangbesværede
- Bænke i små kroge
- Bærplukning
- Bålpladser

C

- Café
- Cykelstier og ruter
- Cykelture

D

- Discgolf, familievenlig bane mellem træer
- Drageflyvning
- Dykkerzoner og -ruter
- Dyr som køer, får og alpakaer
- Dyreliv

E

- En park at blive væk i
- En rolig plet
- Et blødt slæbested til kano, kajaker, robåde mm.
- Et naturcenter, der både faciliterer outdooridræt og naturformidling
- Et sted at være alene
- Et sted at råbe højt

F

- Faste orienteringsposter
- Faciliteter til foreningsarbejde
- Festivaler
- Festivalplads
- Fisk
- Fiskedam
- Fiskeri
- Flydebroer
- Flydende boldbane
- Flydende pontoner til kano og kajak
- Flydende sauna
- Flydende shelters
- Fodbold
- Fodboldbane
- Foreningsshus

- Foreningsdrevet kabelbane til wakeboard
- Formidling af den lokale biodiversitet i landskabet
- Fred og ro
- Friluftsliv
- Frirum
- Fugleliv
- Fugleskjul
- Fugletårn
- Fyrretræsgrupper
- Fælleshus med skure til grej

G

- God infrastruktur ud til parken, ift. bil, havnebus, offentlig transport og cykler
- Glamping
- Graduering af området – mødested for idræt ved indgangen, outdoor og natur i midten, yderst fuglekiggerne
- Grill
- Grille og sidde på tæpper
- Græsarealer til samvær og aktiviteter
- Græseng
- Grønne områder
- Gå- og vandruter

H

- Havsvømmebane
- Hytter
- Hænge ud med venner
- Hænge ud og høre musik
- Høj bakke

I

- Idræt

- Informationsposter
- Ishus
- Insekthoteller

K

- Kabelbane til Wakeboarding
- Kano
- Kajak
- "Kamelene" som naturcenter og støttepunkt til parken
- Kigge på dyr
- Kigge på vandet
- Kitsesurfing
- Klatrepark
- "Klap en fisk"
- Knudepunkter
- Køble af
- Krøket
- Krible krable til børn
- Kunstgræsbaner
- Kystsikring
- Kælkebakke

L

- Lavt plejeniveau - dyrepleje
- Legeplads
- Lys der tilgodeser den lokale biodiversitet
- Lystfiskeri
- Læskure el, især for institutioner på udflugt.
- Løberuter
- Løvskov

M

- Madboder





- Maritime køkkenhaver
- Mountainbikespor
- Mudderhul til fugle
- Multifunktionelle boldbaner i læ
- Multifunktionelt idrætsområde
- Mørke
- Mørkt om natten

N

- Natur
- Naturcenter
- Naturformidling til skolebørn
- Naturformidling på vandsiden
- Naturen og anlæg
- Naturfitness
- Naturlegeplads
- Naturlige materialevalg

O

- Oase
- OCR-bane
- Omlædning
- Omlædningsfaciliteter
- Område til hunde
- Orienteringsløb
- Orienteringsløbsposter
- Outdoor
- Outdoor-idræt
- Overdække

P

- Paddleboard
- Padeltennis baner
- Palmer
- Parkering

- Parkour

R

- Rampe der giver dårligt gående adgang til vandet
- Rent vand
- Renseanlæg til at vaske fisk
- Rev
- Rollespil
- Romantisk anlagte linjer (som Frederiksberg Have, men vildere)
- Rygeovne

S

- Sandstrand
- Sankning
- Sanke tang og muslinger
- Sansehøve
- Sauna til vinterbadning
- Se flagermus
- Sejle
- Sejlsport
- Selvtrådte stier
- Shelters
- Siddepladser
- Sikker zone til havsvømning
- Skabe til opbevaring af tasken
- Skateboard/rulleskøjter
- Skiltning med naturformidling
- Skov
- Skovture og stier i landskabet
- Skraldespande
- Skulpturpark
- Småsten til tang og muslinger

- Snoet
- Solbade
- Sommerbio
- Spille bold
- Stier og underlag der understøtter folk med gangbesvær eller kørestol
- Stilhed
- Store sten som hjemsted for fisk og lystfiskeri
- Strand
- Strandeng
- Strandpark
- Støttepunkter og hjælpelinjer integreret i natur og anlæg
- Støttefunktioner til aktiviteter i vandet
- Sumpområder
- Surf
- SUP
- Svævebane
- Svømme
- Søer

T

- Tennis
- Teltovernatning i naturen
- Terapiheste og køer til naturpleje
- Terrænløb
- Tilgængelighed
- Toiletter og håndvaske
- Trailcenter
- Træer
- Træmole til fortøjning af småjoller og robåde
- Træning

- Træstubbe
- Tænd lyset og lås døren op med din forenings-app

U

- Uberørt
- Udkigspunkter (på tippet)
- Udsigtspunkter
- Udkigstårn
- Udspringsfacilitet
- Uforudsigeligt forløb
- Underskov

V

- Vandposter
- Vandreture
- Varieret
- Varieret kyst
- Vendespil med dyr/finde dyrene i parken
- Vild og varieret natur med træer og stier
- Vild med vilje – ikke klippet græs
- Vild natur
- Vilde blomster og bær
- Vilde krat til fugle og biodiversitet
- Vinterbade

Y

- Yoga


Å

- Åndehul


VÆRDIER

FRA KØBENHAVNERDIALOGEN

I Københavnerdialogen om Naturpark Nordhavn er tre værdier trådt tydeligt frem på tværs af kanaler, kerneinteressenter og københavnere. Værdierne er:



Variation. Der er et ønske om, at Naturpark Nordhavn rummer forskellige tilbud og aktiviteter, som appellerer til forskellige målgrupper. Der er også et stort ønske om, at parken kommer til at rumme stor diversitet og overraskelser gennem variation i både naturtyper, terræn, kyststrækningen og underlag.



Sameksistens. Der er bred enighed om, at natur og idræt kan sameksistere. Der er samtidig bred enighed om, at aktiviteterne i parken, herunder også idrætsaktiviteter, som udgangspunkt skal forankres i naturen, vandet og landskabet, der giver mulighed for mange forskellige aktiviteter. Københavnerne har mange forslag til både rolige, moderate og mere intensive aktiviteter, der kan det.



For alle. Københavnerne ønsker en park, som er tilgængelig for alle, uanset om man er let til bens eller har brug for hjælp. Universelt design, støttepunkter og hjælpelinjer, der er integreret smukt i parken, blev fremhævet. Ønsket om tilgængelighed handler også om gode adgangsforhold til parken samt fællesfaciliteter til foreningsliv, organisationer og institutioner på tur.

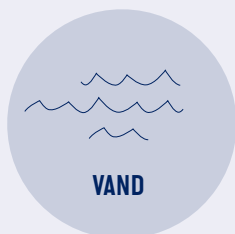
PEJLEMÆRKER

FRA KØBENHAVNERDIALOGEN

Tre pejlemærker for parken er trådt tydeligt frem i Københavnerdialogen på tværs af de seks aktivitetsspor. Pejlemærkerne er:



Vild natur som udgangspunkt. Københavnerne ønsker en park, hvor vild natur er udgangspunktet. Der er bredt set et ønske om at give plads til den oplejede natur og biodiversitet. Københavnerne fremhæver lysten til at have et åndehul, hvor de kan opnå både fred, ro og fordybelse gennem naturen. Også de rekreative og fysiske aktiviteter, der knytter sig til naturen, er eftertragtede.



Vandet som det særlige aktiv. Vandet bliver generelt fremhævet som det største aktiv for parken i Nordhavn, og ses som en arena både for idræt, naturoplevelser og fordybelse. Vandet bliver sammen med den vilde natur fremhævet som dét, der kan gøre parken til en destination for alle københavnere og få den til at adskille sig fra andre steder i byen.



Lyst til bevægelse. Københavnerne udtrykker lyst til at bruge den nye park og det unikke landskab til at bevæge sig i. Det spænder over ønsker om lavintensive aktiviteter som gå- og vandreture, moderat intensive aktiviteter som leg og discgolf til mere højintensive idrætsaktiviteter som fodbold, havsvømning, og terrænløb.

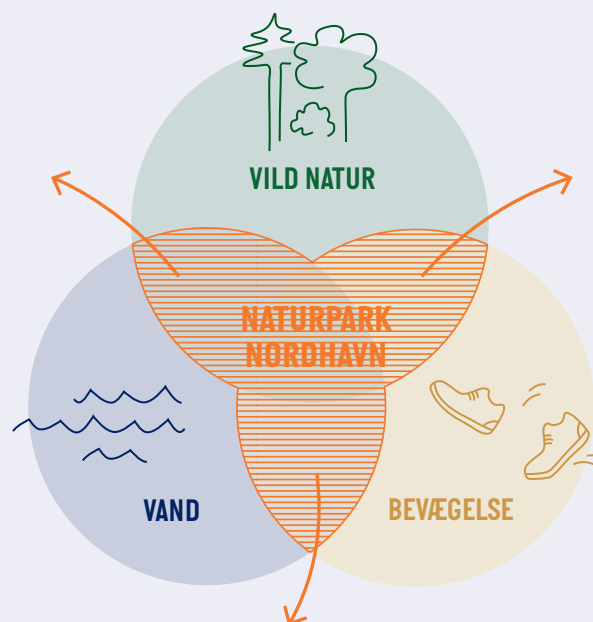
DEN FÆLLES GRUND

Der er flere steder stor synergi mellem de tre pejlemærker, der er identificeret for Naturpark Nordhavn gennem Københavnerdialogen. Når der er synergi, så mødes og sameksisterer mange af Københavnernes ideer, interesser og drømme med respekt for de værdier, dialogen har identificeret på tværs. Synergien mellem pejlemærkerne tegner et stort mulighedsrum for Naturpark Nordhavn. En stor fælles grund, hvor mange – men ikke alle – københavnernes ideer kan realiseres.

På de næste tre sider udfoldes mulighedsrummet. Synergien mellem pejlemærkerne beskrives parvist gennem tekst, billeder og et udpluk af de ideer fra bruttokataloget, der kan forløse potentialet. Tilsammen sætter billeder, tekst og ideerne en fælles retning for Naturpark Nordhavn.

DEN VILDE, STILLE, STORE KYST

Kysten er varieret og præges af den vilde natur, der tåler salt og vand og som trives naturligt på de vindblæste strækninger. Her er udsigt, fred og ro. Mange vandrer, sanker og fisker. Alle kan komme til at opleve Nordhavns åndehul.



LIV I LANDSKABET

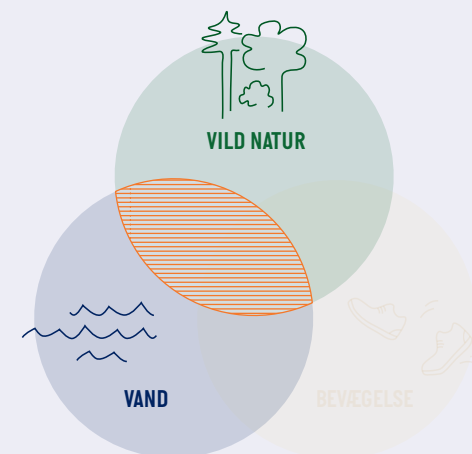
Landskabet er kuperet og summer af liv. Stierne er snoet. Her er fyldt med vild natur, børn og bier. Friluftslivet og dicgolf-holdet krydser hinanden. Naturvejlederen sender skoleklasser og bedsteforældre på jagt. Løberen orienterer sig i terrænet. Et par slapper af. En gruppe slår lejr. Oplevelserne er rige og uforudsigelige.

DEN BLÅ AKTIVITETSPARK

Vandet er parkens helt store aktiv. Mange nyder udsigten. Leger, griller og griner i kanten. Nordhavnerne og andre københavnere bruger vandet til at få sved på panden eller et koldt gys. Her samles børn og unge. Vinterbadere, surfere, dykkere, havsvømmere og sejlere.

DEN VILDE, STILLE, STORE KYST

Kysten er varieret og præges af den vilde natur, der tåler salt og vand, og som trives naturligt på de vindblæste strækninger. Her er udsigt, fred og ro. Mange vandrer, sanker og fisker. Alle kan komme til at opleve Nordhavns natur og åndehul.



UDPLUK AF IDEER FRA DIALOGEN, DER KAN GØRE DEN VILDE, STILLE, STORE KYST TIL VIRKELIGHED



01



02



03



04



05



06



07



08



09



10

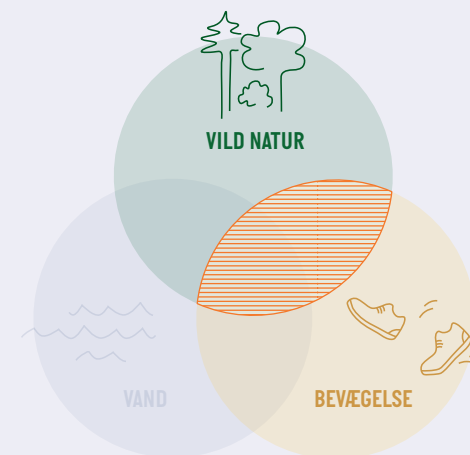


11

- BIODIVERSITET
- ET STED AT VÆRE ALENE
- FISK
- GRÆSENG
- LAVT PLEJENIVEAU, DYREPLEJE
- LYSTFISKERI
- FRED OG RO
- FRILUFTSLIV
- FUGLELIV
- FUGLETÅRN
- KIGGE PÅ VANDET
- NATUR
- SANKE TANG OG MUSLINGER
- SHELTERS
- SMÅSTEN
- STORE STEN
- UDKIGSPUNKTER
- VARIERET KYST
- VANDRETURE

LIV I LANDSKABET

Landskabet er kuperet og summer af liv. Stierne er snoet. Her er fyldt med vild natur, børn og bier. Friluftslivet og fodboldholdet krydser hinanden. Naturvejlederen sender skoleklasser og bedsteforældre på jagt. Løberen orienterer sig i terrænet. Et par slapper af. En gruppe slår lejr. Oplevelserne er rige og uforudsigelige.



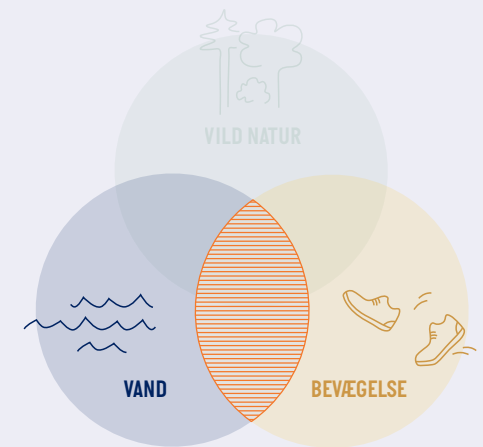
UDPLUK AF IDEER FRA DIALOGEN, DER KAN GØRE LIVET I LANDSKABET TIL VIRKELIGHED





- BAKKER
- BOLDBANE
- BÅLPLADS
- BÆNKE I SMÅ KROGE
- DISCGOLF
- DYRELIV
- KRIBLE KRABLE FOR BØRN
- KÆLKEBAKKE
- LØBERUTER
- NATUR
- NATURFORMIDLING
- NATURLEGEPLADS
- OUTDOOR IDRÆT
- ROLLESPIL
- SKOVTURE OG STIER
- SNOET OG UFORUDSIGELIGT
- TERRÆNLØB
- TRÆER OG STIER
- VILDE BLOMSTER OG BÆR

DEN BLÅ AKTIVITETSPARK

Vandet er parkens helt store aktiv. Mange nyder udsigten. Leger, griller og griner i vandkanten. Nordhavnerne og andre københavnere bruger vandet til at få sved på panden eller et koldt gys. Her samles børn og unge. Vinterbadere, surfere, dykkere, havsvømmere og sejlere.



UDPLUK AF IDEER FRA DIALOGEN, DER KAN GØRE DEN BLÅ AKTIVITETSPARK TIL VIRKELIGHED



- ADGANG TIL VANDET
- BADEBRO
- BORDE
- DYKKERZONER OG -RUTER
- ET BLØDT SLÆBESTED
- FLYDENDE PONTONER
- GRILL
- HAVSVØMMEBANE
- KANO OG KAJAK
- RENT VAND
- REV
- SAMVÆR
- STØTTEFUNKTIONER TIL AKTIVITETER I VANDET
- SUP
- SURF/KITESURF
- SEJLE
- UDSPRINGSFACILITETER
- VINTERBADE

KERNEFORTÆLLINGEN


BASERET PÅ KØBENHAVNERNES INPUT, DRØMME OG IDEER

NATURPARK NORDHAVN er københavnernes uforudsigelige, uformelle, uensartede og uoverskuelige land- og vandpark. Et stjerneeksempel på en ny bynær park, der får vild natur til at gå hånd i hånd med det aktive liv og stærke fællesskaber. Her er der plads til både sankeren, sportsudøveren og sammenhold. Plads til nordhavnerne og andre københavnere. Og deres kammerater.

PÅ LAND kan du gå på opdagelse og eventyr, fordi stierne snor sig, fordi terrænet er kuperet, fordi landskabselementerne er forskellige. Naturen vild og varieret. Her kan du lede efter – og finde – dig selv. Et åndehul. En krog. En bærbusk. En ny vej rundt i parken. Her kan du lege og løbe med bakken som det unikke strabadserende højdepunkt. Her er også træer. De giver læ til at lave bål og spille bold i hold.

LANGS KYSTEN kan du se langt og blive blæst igennem. Den bugtede vandkant gør det sjovt for store og små at vandre og gå på opdagelse. Sten gør det muligt at høste tang og muslinger. Og få fisk på krogen. Her lander og letter fuglene. Du finder fred og ro. Du har også mulighed for at sejle til og fra i kano og kajak på vej rundt i hele Øresund. Dykke og surfe. Måske endda vinterbade. Vandet bevæger mange, længe.

NATURPARK NORDHAVN er københavnernes park. Her er det let at komme til. Her vil du nødtigt fra.



POINTER FRA DIALOGEN, DER RAKTE UD OVER NATURPARK NORDHAVN

Formålet med Københavnerdialogen har været at engagere københavnere i udviklingen af en ny park i Nordhavn - det har der været stor positiv interesse omkring. Københavnerdialogen har dog resulteret i mere og andet end konkrete input til Naturpark Nordhavn. Andre pointer og erfaringer blev fremført og høstet. De beskrives her og kan inddrages som opmærksomhedspunkter i den videre proces.

Københavnere starter en større debat om Københavns samlede udvikling

Dialogen om Naturpark Nordhavn har også været en dialog om København og samfundsudviklingen generelt – præget af strømninger i tiden. Naturen er, også i lyset af corona pandemien, sammen med biodiversiteten på dagsordenen mange steder. Samtidig er der fokus på det stigende behov for sundhed, fællesskaber og idrætsfaciliteter i København. Københavnerdialogen har vist, at samtalerne omkring Naturpark Nordhavn også er blevet en arena, hvor københavnere har kunne sætte Københavns generelle udvikling til debat.

Mangel og efterspørgsel på plads til natur og idræt

Københavnere var over en bred kam enige om, at der mangler arealer til både idrætsliv og grønne områder i hovedstaden generelt og Nordhavn specifikt. Derfor blev de 28 hektar generelt opfattet som et relativt lille areal til at sikre naturen og københavnernes rekreative interesser og idrætsliv.

Manglende klarhed om den samlede udvikling af Nordhavn

Gennem Københavnerdialogen er der blevet kommunikeret retningslinjer for udviklingen af selve Naturpark Nordhavn. Men københavnere har ikke tilstrækkelig viden om konteksten, og der har været uklarhed om antallet og indholdet i yderligere grønne områder og idrætsfaciliteter i Nordhavn. Uvisheden om planerne i den samlede bydel har gjort det svært for både københavnere og projektets kerneinteressenter at forholde sig konkret til behovet for og prioriteringen mellem f.eks. idrætsfaciliteter og grønne områder.



Ønsker om at idrætsfaciliteter placeres bynært

Mange københavnere og interessenter ønsker idrætsfaciliteter og foreningsidræt i Nordhavn placeret mere bynært og på arealer uden f.eks. vind, der kan være en udfordring for flere forskellige idrætsgrene.

Et øjebliksbillede af københavnernes ønsker

Idet Nordhavn som bydel er under udvikling, kan det være svært for den almindelige københavnere at forholde sig til, hvordan stedet kommer til at se ud, og hvilke behov og ønsker, der kunne være i fremtiden, ligesom det på nuværende tidspunkt er svært at forestille sig, hvem de 40.000 indbyggere i den nye bydel bliver. Københavnerdialogen skal derfor ses som et øjebliksbillede af københavnernes ønsker og drømme til deres parker, natur, grønne områder og idrætsfaciliteter.

Parkens navn 'Naturpark Nordhavn' har rammesat dialogen

Navnet 'Naturpark Nordhavn' giver associationer og kan have øget dialogens fokus på natur. Dette fremgår bl.a. af kommentarsporene på sociale medier, hvor flere bruger navnet som et argument for at prioritere naturen højest, når parken skal udvikles.

Ønsker om fortsat involvering

Københavnerdialogen har vist, at der generelt er et ønske om at blive involveret i Københavns udvikling, og konkret i forhold til Nordhavn er der behov for at fortsætte dialogen med bl.a. kerneinteressenter og Nordhavns aktører i det videre arbejde med udvikling af Naturpark Nordhavn.





DATA OG ANALYSE

DATA OG ANALYSE

I dette kapitel præsenteres hovedpointerne og tendenserne inden for hvert aktivitetsspor:

- **Interviews med kerneinteressenter**
- **Feltarbejde**
- **Naturparkdagen**
- **Digital inddragelse på sociale medier**
- **Spørgeskemaundersøgelse i det digitale borgerpanel**
- **Det afsluttende borgermøde**

Det skal indledningsvis bemærkes, at datasættene fra de seks spor varierer i størrelse og karakter. Eksempelvis har mere end 5.000 deltaget i den kvantitative spørgeskemaundersøgelse blandt Københavns Kommunes digitale borgerpanel, mens omkring 120 deltog i Naturparkdagen med kvalitative dybdegående workshops, faciliteret dialog og øvelser. Københavnerdialogen har med andre ord resulteret i et stort og varieret datasæt, som efterfølgende er blevet kodet, struktureret og analyseret med henblik på at finde hovedpointer og tendenser inden for de enkelte spor.

INTERVIEWS MED KERNEINTERESSENER

Formål

Formålet med at lave interviews med projektets kerneinteressenter var at få dem tæt ind i udviklingsrummet for parken og samtidig at afdække eventuelle bekymringer eller opmærksomhedspunkter ifm. parkens udvikling. Herudover var der fokus på at bringe interessenternes faglige viden i spil og at afsøge visioner og mere konkrete løsningsforslag til parkens udformning.

Om data

Data er kvalitative og stammer fra dybdegående interviews af en times varighed.

I alt har 28 interessenter fra 12 organisationer deltaget. Organisationerne er:

1. Østerbro Lokaludvalg
2. Danmarks Naturfredningsforening
3. Danske Gymnastik og Idrætsforeninger [DGI]
4. Danmarks Idrætsforbund [DIF]
5. Dansk Boldspilunion [DBU]
6. Miljøpunkt Østerbro
7. Friluftsrådet
8. Dansk Ornitologisk Forening
9. Nordhavn Idrætsforening
10. Ungerådet
11. Ældrerådet
12. Dansk Handicap Forbund

Respondenter

HOVEDPUNKTER FRA INTERVIEWS

Tre centrale pointer var gennemgående i de afviklede interviews med kerneinteressenterne. Det var 1) et generelt ønske om natur og biodiversitet 2) ønske om faciliteter, der understøtter fællesskab, fysisk aktivitet og et selvorganiseret forenings- og friluftsliv i Nordhavnen samt 3) ønske om at sikre tilgængelighed via universelt design og støttefunktioner til parkens brugere.

Natur og biodiversitet

Der er blandt kerneinteressenter en bred tilkendegivelse af et ønske om mere natur i København. De fleste deler den forståelse, at programmeringen af parken skal være funderet i naturen, hvorfra forskellige aktiviteter kan indtænkes. Her skal der være fokus på den naturtype og biodiversitet, som passer til området ved Naturpark Nordhavn.

Faciliteter til fællesskaber og fysisk aktivitet

I fremtiden vil der være 40.000 mennesker, der er bosat i Nordhavn. Et gennemgående tema for kerneinteressenterne har derfor været behovet for faciliteter, der understøtter fællesskab, idræt, fysisk aktivitet og et selvorganiseret forenings- og friluftsliv. Der blev gennemgående talt for faciliteter, der integreres i og sammentænkes med naturen, og som understøtter naturoplevelser, fællesskaber og outdoor-idræt.

Universelt design og tilgængelighed

Universelt design blev fremhævet på tværs som et princip for parken for at sikre tilgængeligheden for alle. Behovet for integreret design af støttelinjer til toiletter, stier til gangbesværede, vandposter og læskure blev fremhævet. Det vigtige for kerneinteressenterne er, at der længere fremme i processen bliver set på, hvilke støttefunktioner, der er forudsætninger for de ønskede aktiviteter i området.

FELTARBEJDE

Formålet

Formålet med feltarbejdet var at få indblik i københavnernes faktiske brug af de københavnske parker. Her var der mulighed for at tale med københavnere 'in situ' og få indblik i, hvilke konkrete aktiviteter, folk benytter sig af, og hvad de efterspørger og sætter pris på. Hertil gav feltarbejdet mulighed for at få nogle andre målgrupper i tale, såsom børnefamilier, unge, selvorganiserede idrætsudøvere og personer med anden etnisk baggrund end dansk.

Respondenter

I alt blev der indhentet input fra 88 personer gennem 39 små interviews i felten. En stor andel af de adspurgte var unge [38 pct.] og børnefamilier [25 pct.].

Om data

Kvalitative data fra observationer og interviews i Fælledparken, Valbyparken, Amager Strandpark og ved Amager Fælled.



HOVEDPUNKTER FRA FELTEN

Feltarbejdet viste, at respondenternes svar blev påvirket af det sted, de befandt sig. De ønskede næsten alle at overføre elementer fra det område, de var i, til Naturpark Nordhavn. På tværs af parkerne var hovedpunkterne følgende:

Grønne arealer samler folk

Der var generelt stor brug af grønne arealer som græs til hygge, hænge ud, grill og selvorganiserede aktiviteter med venner og familie.

Natur

På tværs af parkerne var natur et hovedtema i svarene, og der var generelt efterspørgsel på mødesteder i naturen til at samles i fællesskaber.

Faciliteter og aktiviteter

Der var efterspørgsel på grundlæggende faciliteter som toiletter, borde/bænke, vandposter og skraldespande. Der var samtidig efterspørgsel på aktiviteter – det som flere kaldte "noget at komme efter" som legepladser og baner til discgolf.



"Naturoplevelser [solnedgang], åbne steder, bænke, skraldespande, toilettet, træer, steder til sociale arrangementer, vand [en å eller sø], bålpladser eller grillpladser."

Opfølgning fra skoleklasse

"Naturlegeplads, inddrage naturen, bygge i træerne."

Far i 40'erne og datter under ti år

"Vigtigt at det ikke føles crowded. At man kan være sig selv. At der er kroge og en fornemmelse af at være alene. Der skal være grønne områder. Steder hvor man kan sidde med en veninde og holde picnic. Drikke øl i solen."

Vennepar i 30'erne

"Mange træer og gemmesteder, hvor man er omringet af træer. Pavilloner til træning. Ryge- og drikkeområder [ungdomsområder]."

København i slut 20'erne

"Kunne kigge på dyr og natur. Træer og græs. Grønt. Eller gerne en kopi af Amager Strand, hvor man kan cykle og stå på rulleskøjter. Legepladser."

Far i midt 30'erne med to små børn

Sagt i felten, adspurgt om, hvad københavnere drømmer om og ønsker sig af parkerne i byen .

NATURPARKDAGEN

Formål

Formålet med Naturparkdagen var at bringe københavnere ud på arealet for den nye Naturpark Nordhavn og få formuleret deres visioner, ønsker og drømme med afsæt i stedets karakter. Naturparkdagen skulle samtidig skabe rammerne for en jævnbyrdig, dyb og anerkendende dialog på tværs af projektets interessenter og målgrupper.

Respondenter

Der deltog omkring 120 personer i Naturparkdagen. Af de 46 personer, der evaluerede dagen kendte langt de fleste (80 pct.) til Naturpark Nordhavn i forvejen. Kun 7 pct. deltog i dagen, fordi de var inviteret direkte som kerneinteressent. Flertallet formodes dermed at have deltaget i Naturparkdagen af egen interesse.

Om data

Naturparkdagen har resulteret i kvalitative data tilvejebragt gennem faciliteret dialog, øvelser og workshops i grupper af 5-8 personer. Grupperne har skulle nå til enighed om deres formuleringer og prioriteringer.



HOVEDPINTER FRA NATURPARKDAGEN

Naturparkdagen viste en gennemgående interesse for, og stærkt ønske om, vild natur, dyreliv og biodiversitet. På tværs af grupperne og de faciliterede samtaler viste der sig følgende tendenser:

Vild natur & biodiversitet

Der var et ønske om en park med vild natur, høj biodiversitet og dyreliv. Et mangfoldigt sted med plads, der kan fungere som frifum, åndehul og hvor københavnernes finder fred og ro.

Outdooridræt og friluftsliv

Der var fokus på outdoor-idræt og muligheden for at skabe en sted med natur, der understøtter friluftsliv, fællesskab og oplevelser for de kommende beboere i området.

Vandet

Vandet og det blå element blev fremhævet som et af områdets største aktiver.

Ønske om flere grønne og rekreative områder

Mange ønskede større arealer og flere grønne og rekreative områder i København.



Wordclouden udgøres af de ord, som blev udvalgt i forbindelse med en øvelse på Naturparkdagen, hvor grupperne skulle udpege de ord, de mente skulle kendetegne den nye park. Jo flere gange et ord blev udpeget jo større er ordet i wordclouden.

VISIONER OG DRØMME FRA NATURPARKDAGEN

Under Naturparkdagen blev københavnernes inddelt i grupper. En holdkaptajn fulgte og afrapporterede fra dialogen i grupperne. Herunder er tre eksempler på afrapportering, der er sigende for gruppernes dialog under Naturparkdagen.

”De ønsker, at der skal være natur, men også plads til bevægelse især for børn og unge. Gennem outdoor-idræt. Hertil ønskede gruppen, at ”kamelen” [KMC Miljøcenter] blev lavet om til et naturcenter og støttepunkt til parken.”

”Gruppen ønskede primært oplejet natur, herunder både søer, vandhuller og skov, men også anlagte grusstier, fugletårn, badeanstalt, lystfiskeri, svømning, kajak, shelters og naturlegeplads. Omvendt blev kunstgræsbaner, mountainbikes, legepladser med faldgummi/asfalt og bygninger/klubhuse fravalgt af gruppen som det første.”

”Gruppen ønskede blandt andet aktiv brug af naturen, sport med respekt for naturen f.eks. gennem blå støttepunkter til at understøtte vandsport og vandreruter. Der var også et ønske om naturformidling, der sikrer børns kendskab til naturen, med mulighed for at komme i direkte kontakt med naturen a la Naturpark Amager.”



”Den nye park i Nordhavn skal udvikles for at **få mere vild natur** ved at tilbyde københavnernes **mental frihed, inspiration og inddragelse**”

”Den nye park i Nordhavn skal udvikles for at **fremme friluftsliv** ved at tilbyde københavnernes **biodivers og vild natur**”

”Den nye park i Nordhavn skal udvikles for at **fremme borgernes trivsel** ved at tilbyde københavnernes **adgang til vild natur og tilgængelig natur**”

”Den nye park i Nordhavn skal udvikles for at **skabe fællesskab og oplevelser** ved at tilbyde københavnernes **natur og idrætsmuligheder**”

”Den nye park i Nordhavn skal udvikles for at **give fred og ro i vild natur** ved at tilbyde københavnernes **udendørs aktivitet uden organiseret sport**”

”Den nye park i Nordhavn skal udvikles for at **skabe oplevelser i naturen** ved at tilbyde københavnernes **vild natur**”

På Naturparkdagen fik deltagerne i grupper mulighed for at formulere en vision for parken. Visionerne skulle formuleres med udgangspunkt i sætningen ”Den nye park i Nordhavn skal udvikles for at ... ved at tilbyde ...” Hver gruppe skulle nå til enighed om det, de fyldte ud. Et sigende udvalg af gruppernes visioner er gengivet her.

DIGITAL INDDRAGELSE

Formål

Formålet med den digitale inddragelse via de sociale medier Facebook og Instagram var at få input og ideer fra københavnernes og sikre en lav barre for at involvere sig i dialogen om Naturpark Nordhavn.

Respondenter

Der har samlet set været mere end 140.000 visninger af de opslag på Facebook og Instagram, der har inviteret københavnernes til at komme med input til Naturpark Nordhavn. Det har resulteret i 634 kommentarer, hvoraf 268 har haft direkte relevans for indholdet af Naturpark Nordhavn. En stor del af de øvrige kommentarer har omhandlet Københavns generelle udvikling, herunder særligt ønsker om at bevare Amager Fælled.

Om data

Kvalitative data fra kommentarsporene under de opslag om Naturpark Nordhavn, der har inviteret til dialog.

Hvad kunne få dig til at besøge den nye park

- Gode rammer for idræt og fysisk aktivitet

HOVEDPUNKTER FRA DEN DIGITALE DIALOG

Natur

De fleste ideer og ønsker til Naturpark Nordhavn på de sociale medier omhandlede vild natur, landskabet og lyst til biodiversitet. Der er både ønsker om uberørt natur og natur, som nydes og bruges aktivt.

Discgolf og fysiske aktiviteter knyttet til vandet

En anden tydelig tendens på sociale medier var et stort og udbredt ønske om discgolf-faciliteter i parken og aktiviteter knyttet til vandet.

Vandet

Vandet bliver fremhævet som et aktiv for parken, med forslag om at lave badezoner, lange svømmezoner, badeanstalt, lystfiskeri og rygeovn.

Amager Fælled

Mange af Københavnerne på sociale medier udtrykte stor undren over, at der udvikles en ny naturpark i Nordhavn med den ene hånd, mens der bygges på Amager Fælled med den anden hånd.



”Det kunne være en naturpark med discgolf - det får folk ud i naturen og virkelig noget, som er efterspurgt :)”

”NATUR med bakket terræn med vilde planter og græssende får som tilgodeser biodiversitet og tiltrækker insekter”

”Vi har allerede en stor Naturpark på Amagerfælled, som har det hele 🌱🌱🌱 Sjældne dyr & Planterarter. Hvorfor ødelægge det vi har i forvejen med maskiner... 😞😞😞😞😞”

”Ro, natur og nogen stier der slynger gennem træer, busk, blomstre...”

”Mulighed for at svømme langs hele kysten, dvs ikke kun en afgrænset badezone men en ordentlig lang svømmezone”

”Badning 🏊. Og flydende shelters. 🛖”

”Hvidesande havn har et fantastisk område med vaskerum og plads til at ”ordne” de nyfangede fisk - rygeovne og et overdækket område hvor man kan grille sine nyfangede fisk”

”Hvorfor ikke bare lade Amager fælleden være i fred... ””

”Hvis det skal være naturpark, skal I ikke spørge hvad det kan bruges til! Ren uberørt natur med adgang til hav, tak. ”

Udvalgte kommentarer til opslag om Naturpark Nordhavn. På Facebook og Instagram blev københavnerne inviteret til at fortælle, hvad der kunne få dem til at besøge Naturpark Nordhavn

BORGERPANELET

Formål

Formålet med undersøgelsen var at nå bredt ud til københavnere og få en temperaturmåling på deres ønsker og drømme til den nye naturpark. Borgerpanelet blev i alt udsendt til 20.447 københavnere.

Respondenter

Borgerpanelundersøgelsen blev besvaret af 5.086 københavnere. Spørgsmål og svar er gengivet på de følgende sider.

Besvarelsene er vægtet på alder, for at sikre et mere repræsentativt datasæt. Der er ikke vægtet for øvrige forhold, og det noteres her, at der blandt respondenterne ses en overvægt af folk bosat på Østerbro (19 pct.), i forhold til den reelle befolkningsfordeling i København (12 pct.). Kvinder er en smule overrepræsenteret i undersøgelsen med 55 pct., hvor mænd står for 43 pct. af respondenterne (2 pct. ikke angivet). Den reelle kønsfordeling i København er næsten 50/50. Overrepræsenteret er også borgere med en kort, mellem-lang og lang videregående uddannelse, mens borgere med grundskole eller gymnasial uddannelse som højeste uddannelsesniveau er underrepræsenteret i undersøgelsen. Til sidst kan det nævnes, at 75 pct. af respondenterne ikke har børn i deres husstand.

Om data

Kvantitative data fra spørgeskemaundersøgelse.







HOVEDPUNKTER FRA BORGERPANELET

Københavnerne i borgerpanelet ønsker ovevejende en park i Nordhavn, der tilbyder naturoplevelser, frihed, fred og ro.

Naturoplevelser vigtigere end rammer for fysisk aktivitet

Borgerpanelet peger på naturoplevelser [78 pct.] som det mest attraktive i den nye park, mens gode rammer for fysisk aktivitet er mindst attraktivt [28 pct.].

Mangler mere vild natur end træningsfaciliteter

Respondenterne mangler i højere grad parker i København med vild natur, stisystemer, fred og ro og bademuligheder, end de mangler parker med træningsfaciliteter i det fri, græs, velplejede bede og faciliteter til foreningsidræt.

Lyst til vandring og vand

Vandreture, cykelture, løbeture, kano/kajak og vinterbadning er de fysiske aktiviteter, som københavnere fra borgerpanelet helst vil dyrke i parken. Vandreture er den aktivitet, som klart flest fremhæver [75 pct.]. De aktiviteter, som under 5 pct. peger på, er bl.a. fodbold, mountainbike, frisbee og volleyball/beachvolley.

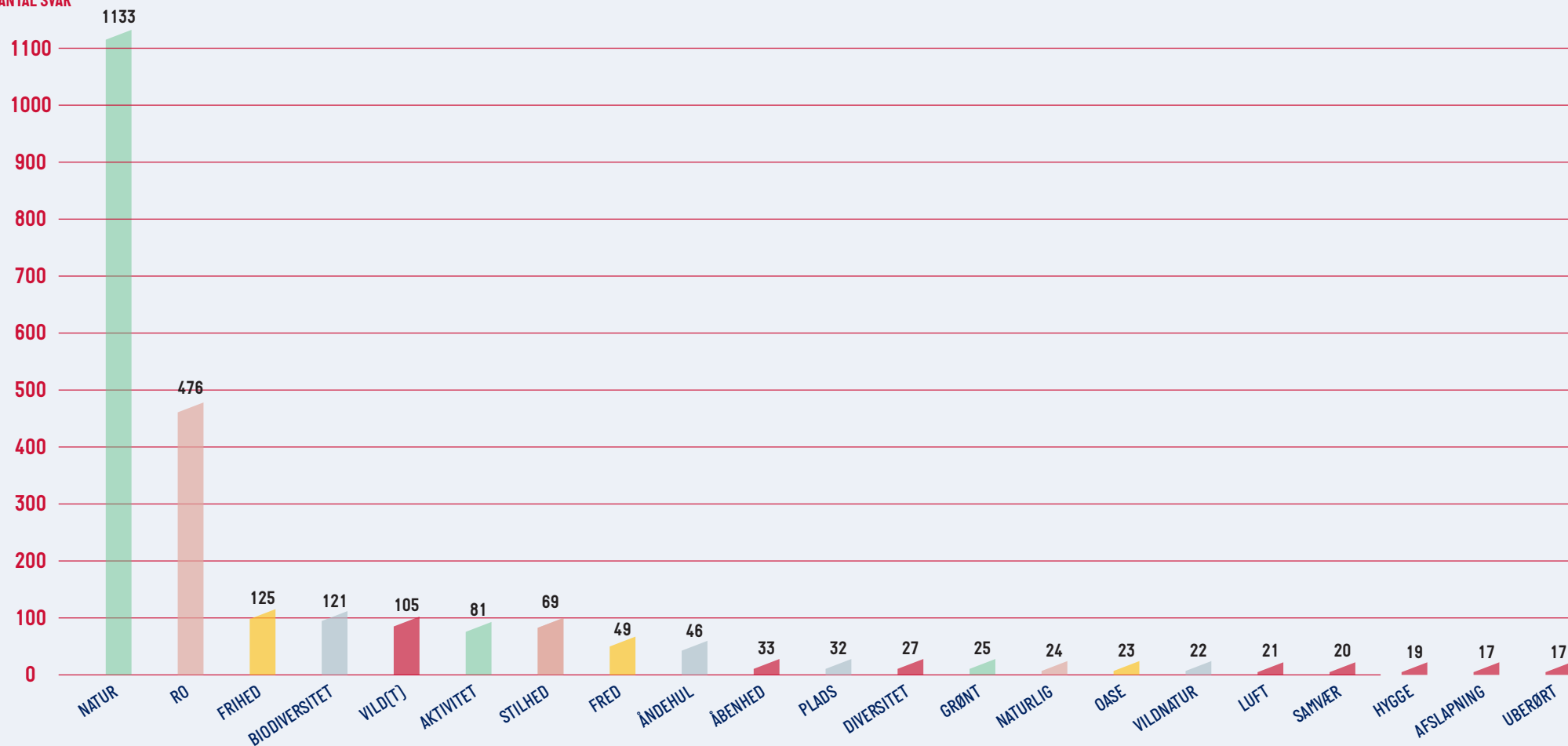


Wordclouden udgøres af de ord, som blev nævnt flest gange ved spørgsmålet "Beskriv din drøm om en fremtidig naturpark i Nordhavn med kun ét ord?" i undersøgelsen hos Københavns Kommunes digitale borgerpanel. Jo flere gange et ord er nævnt, jo større er ordet i wordclouden.

DATA FRA BORGERPANELET // 5.086 RESPONDENTER I ALT

"Beskriv din drøm om en fremtidig naturpark i Nordhavn med kun et ord."

ANTAL SVAR



Om diagrammet

Ord der er besvaret af færre end 17 informanter indgår ikke i diagrammet.

DATA FRA BORGERPANELET // 5.086 RESPONDENTER I ALT

"Hvad kunne få dig til at besøge en ny naturpark i Nordhavn?"



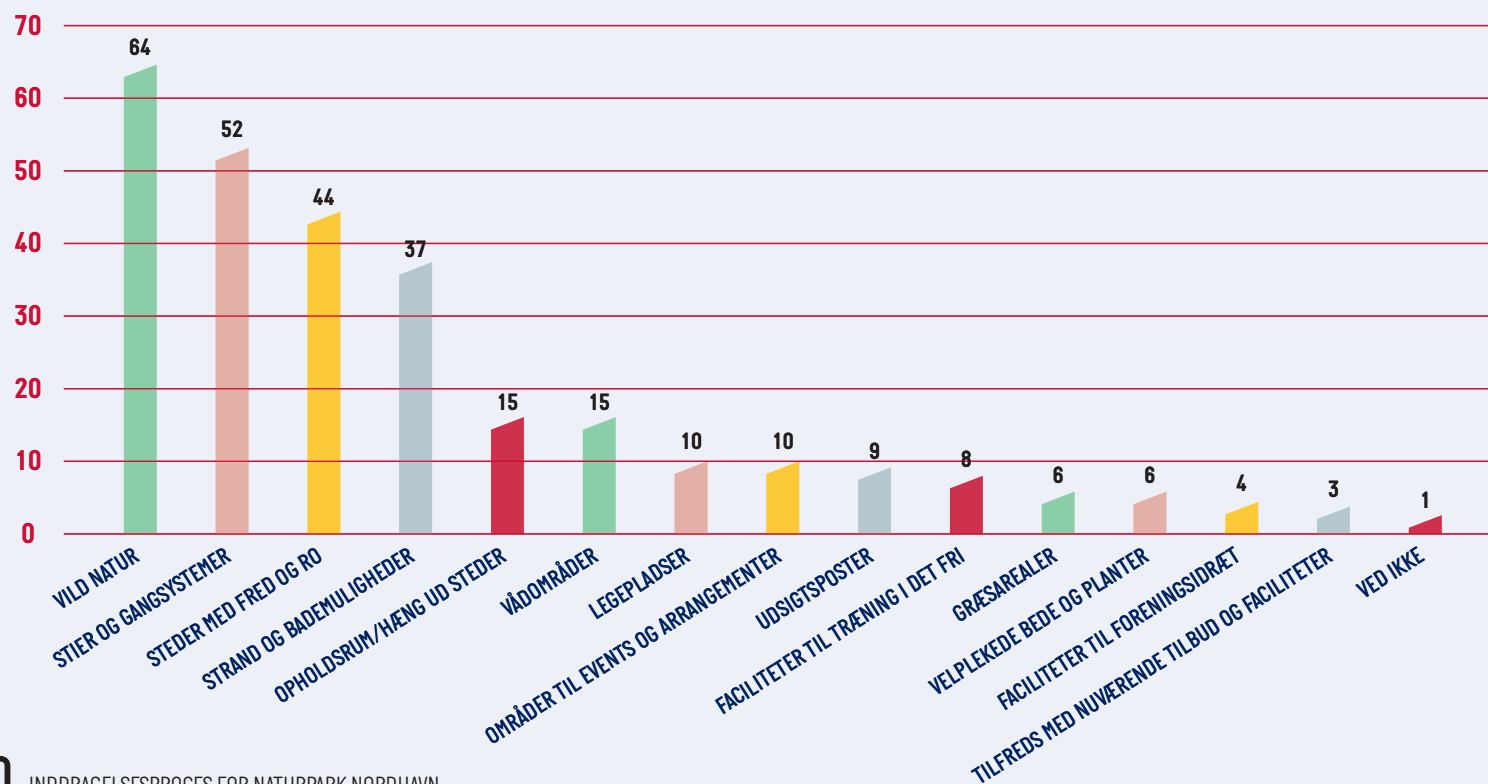
Om diagrammet

Alle svarmuligheder fremgår af diagrammet. Borgerne kunne angive flere svar, og svarmulighederne "I meget høj grad", "I høj grad", "I nogen grad", "I mindre grad", "Slet ikke" og "Ikke relevant for mig". Diagrammet viser i procent alle besvarelsener "i meget høj grad" og "i høj grad"

DATA FRA BORGERPANELET // 5.086 RESPONDENTER I ALT

"Hvilke tilbud og faciliteter kunne du godt tænke dig flere af i de københavnske parker, naturområder og grønne byrum?"

PROCENTER



Om diagrammet

Borgerne kunne angive op til 3 svar.

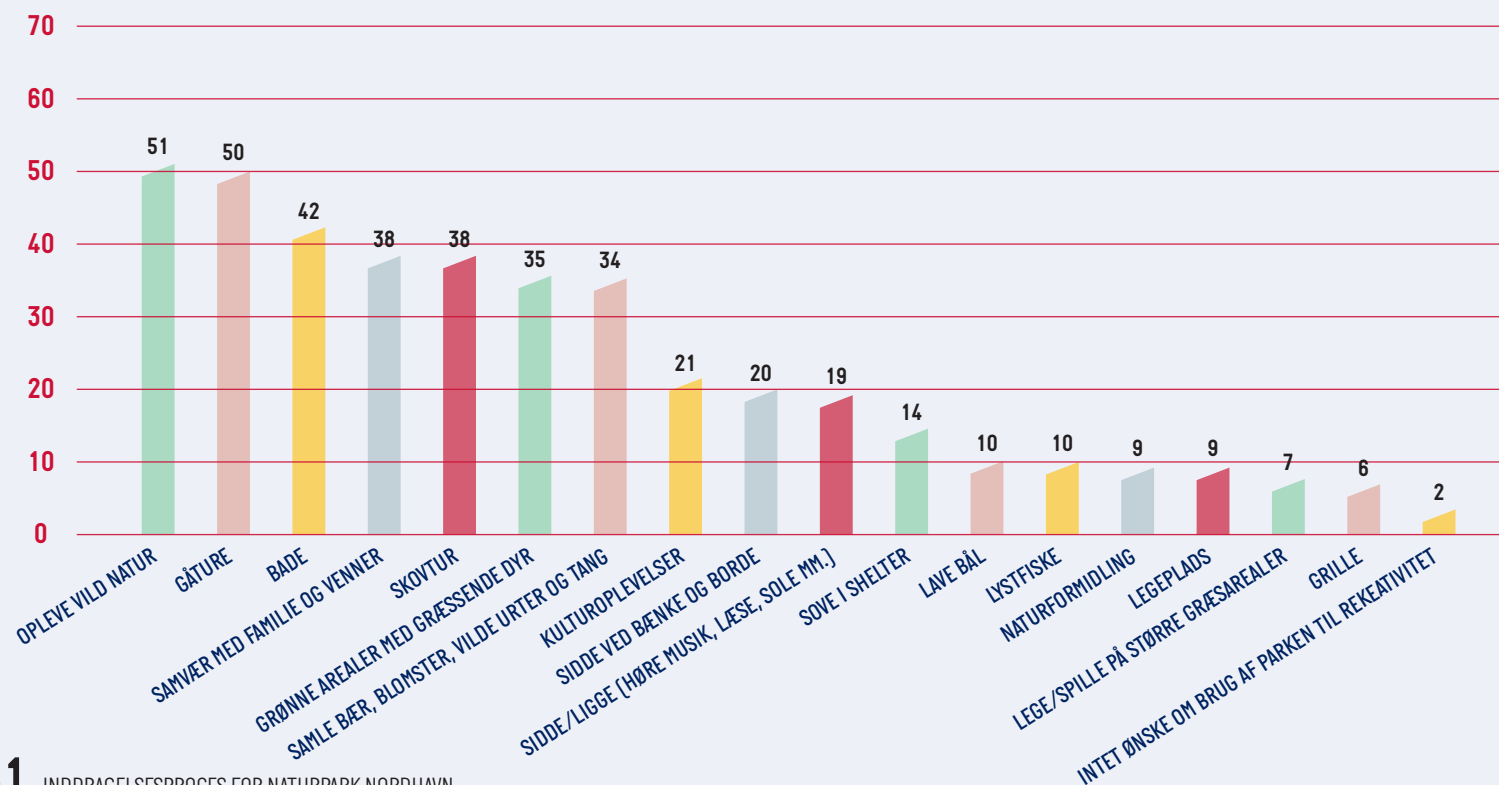
Svarene er opgjort i procenter.

Alle svarmuligheder er listet.

DATA FRA BORGERPANELET // 5.086 RESPONDENTER I ALT

"Den nye naturpark i Nordhavn skal være et rekreativt område med naturoplevelser og mødesteder. Hvordan kunne du forestille dig at benytte parken som rekreativt område?"

PROCENTER



Om diagrammet

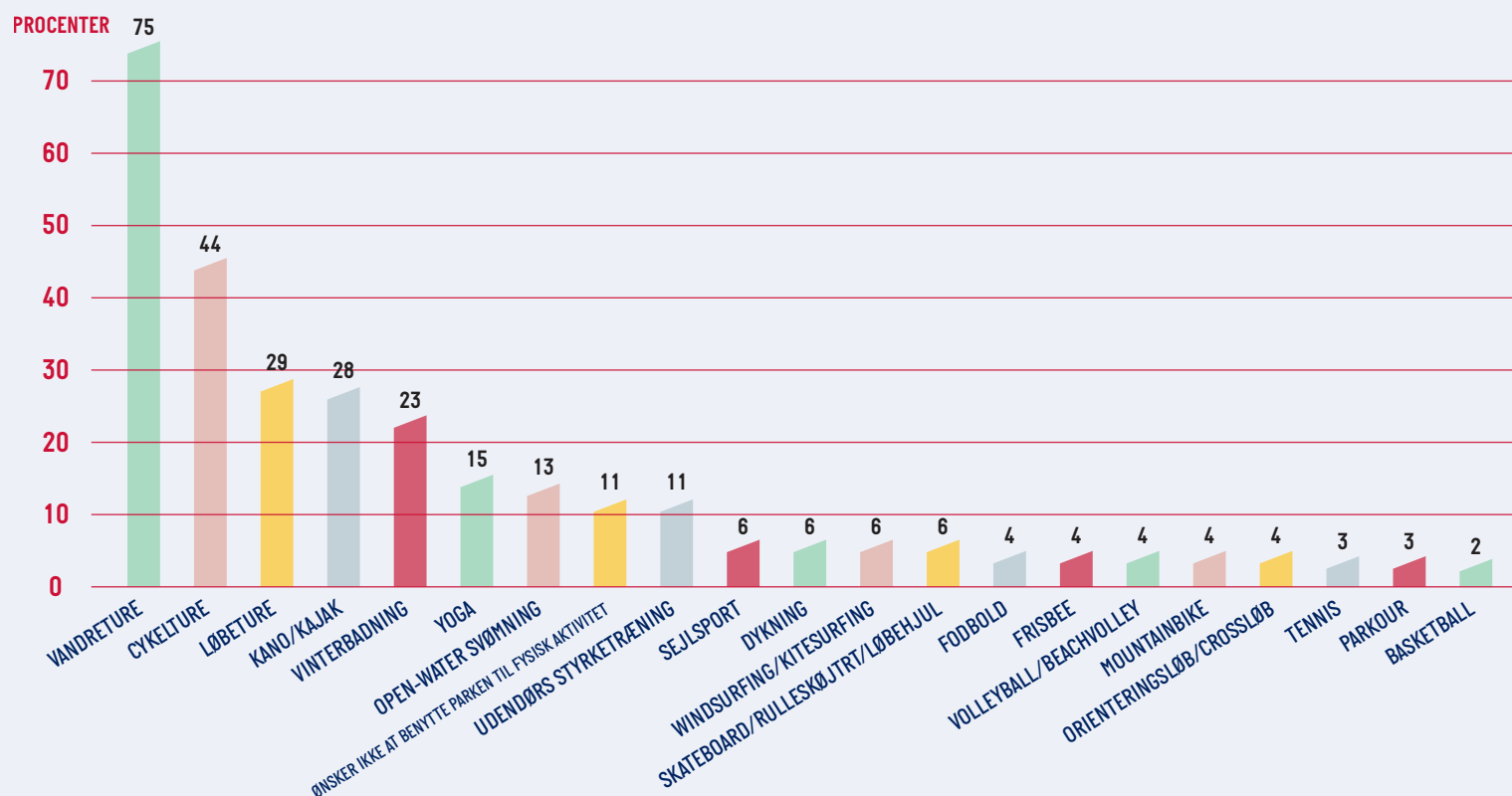
Borgerne kunne angive op til 5 svar.

Svarene er opgjort i procenter.

Alle svarmuligheder er listet.

DATA FRA BORGERPANELET // 5.086 RESPONDENTER I ALT

"Den nye naturpark i Nordhavn skal lægge op til fysisk aktivitet. Hvordan kunne du forestille dig at benytte parken til fysiske aktiviteter?"



Om diagrammet
Borgerne kunne angive op til 5 svar.
Svarene er opgjort i procenter.
Alle svarmuligheder er listet.

AFSLUTTENDE BORGERMØDE

Formål

Den 7. december 2021 blev der afviklet et borgermøde på Københavns Rådhus. Formålet var at invitere københavnere til at lytte og komme med feedback til de foreløbige resultater af Københavnerdialogen om Naturpark Nordhavn. Feedbacken er blevet inddraget i arbejdet med at færdiggøre afrapporteringen fra Københavnerdialogen. Formålet med mødet var desuden at oplyse om rammer og den videre proces for udviklingen af Naturpark Nordhavn samt at sige tak for københavnernes store engagement gennem hele processen.

Københavnere blev konkret præsenteret for de foreløbige resultater af Københavnerdialogen, herunder et udkast til bruttokatalog, værdier, pejlemærker, den fælles grund og kernefortælling fra Københavnerdialogen.

Respondenter

Der deltog 59 personer på borgermødet. 60 pct. af alle, der deltog, deltog på vegne af en organisation, og der var 16 organisationer, der deltog ved mødet. Hertil var 30 pct. af deltagerne fra Østerbro. Der deltog ingen fra Nordhavn.

Om data

Kvalitativ data genereret gennem gruppedialog og plenumopsamling.





HOVEDPUNKTER FRA BORGERMØDE

Der var generelt stor opbakning til Københavnerdialogen, kernefortællingen, og resultaternes konsensusudvalgte blev fremhævet positivt. Under mødet stod følgende pointer desuden frem:

Behov for tydelig prioritering

Der blev udtrykt bekymring for, om de foreløbige resultater satte nok retning for parken, og der var gennemgående et ønske om at få en tydelig prioritering af bruttokataloget og den fremtidige Naturpark Nordhavns indhold. Københavnerne efterspurgte en helhedsplan for Nordhavn generelt for at kunne lave den rette prioritering.

Arealets størrelse

Pejlemærkerne 'vild natur', 'vand' og 'lyst til bevægelse' blev alle anerkendt - men deltagerne rejste tvivl om, om parken - med sine 28 hektar - kan indfri de behov og visioner, der er indeholdt i pejlemærkerne.

Flyt idræt til mere bynære arealer

Der var fra mange forskellige sider forslag om at placere idræt på mere bynære arealer.

Den nære kontekst er relevant for Naturpark Nordhavn

Der blev udtrykt et ønske om at sammentænke den nye naturpark med den eksisterende kontekst, herunder særligt naturen på Nordhavnstippen og KMC miljøcenter, som flere så potentiale i som nyt formidlingscenter eller fælleshus for brugere af parken.

"Positivt med dialog med københavnernes. Virker til at borgerne og interessenternes input bliver anvendt og indarbejdet i grundfortællingen. De tre fælles grunde er gode hver for sig."

"Fin fortælling med mulighed for vild natur som vi kan færdes i og inkorporering af mange forskellige interesser i et samspil."

"Sætter ikke tilstrækkelig retning. For lidt fokus på beboerne i Nordhavn. Mangler idræt. Idræt så tæt på boliger som muligt"

"Kan det fysisk lade sig gøre at favne det hele på 28 hektar? Vi ser en udfordring i at vi som borgere skal forholde os til alting, der er for uoverskueligt!"

"Arealet er ikke stort nok til både vild natur og idrætsformål, derfor behov for mere areal og placering af idrætsfaciliteter mere bynært dvs. længere inde i Nordhavn."

"Der mangler en helhedstænkning der inkluderer Nordhavnstippen i naturparken"

Udvalg af københavnernes kommentarer til de foreløbige resultater af Københavnerdialogen, der blev præsenteret på borgermødet den 7. december 2021.

FOTOKREDITERING

Foto på forsiden:

By & Havn

Foto på side 3

By & Havn

Foto på side 6,7

By & Havn

Foto på side 19

01 by Kirstine Dahmke, Visit Denmark
02 by Mette Johnsen, Visit Denmark
03 by Vadehavscenteret, Visit Denmark
04 by Mette Johnsen, Visit Denmark
05 by Saksøbing Spejderne, flickr
06 by Daniel Villadsen, Visit Denmark
07 by Richard Leeming, flickr
08 by Daniel Villadsen, Visit Denmark
09 by Malene Erkmann, flickr
10 by Daniel Villadsen, Visit Denmark
11 by Vadehavscenteret, Visit Denmark

Foto på side 20

01 by playthegame.org, flickr
02 By Michael Fiukowski and Sarah Moritz, Visit Denmark
03 by Raison Descartier, flickr
04 by BRTstvo, flickr
05 by Jean Claude Capo, flickr
06 by Ruslan Merzlyakov, Visit Denmark
07 by Saksøbing Spejderne, flickr
08 by Michael Kyte, flickr
09 by Mads Gregersen, Visit Denmark
10 by RukaKuusamo.com, flickr
11 by Mitch Wiesinger, Visit Denmark

Foto på side 21

01 By Mitch Wiesinger, Visit Denmark
02 By Mette Johnsen, Visit Denmark
03 by Nicklas Jessen, Visit Denmark
04 By Michael Fiukowski and Sarah Moritz, Visit Denmark
05 by jeff, flickr
06 by Cornelius Ledang, Visit Denmark
07 by Daniel Villadsen, Visit Denmark
08 by melfoody, flickr

09 by Nicklas Jessen, Visit Denmark
10 by Nicklas Jessen, Visit Denmark
11 by DeeKnow, flickr
12 by spodzone, flickr

Illustration på side 22

Tegning lavet på Naturparkdagen af københavnner

Foto på side 24

By & Havn

Foto på side 25, 26

By & Havn

Foto på side 31

By & Havn

Foto og illustrationer er, hvis ikke andet er angivet, udarbejdet af BARK rådgivning og BARK Rådgivning krediteres ved brug.

≈ Natou ≈

BARK
BARK

N O R D H A V N S P A R K E N

Et ide- og visionsudspil fra netværket #flerefælledeparker



Hovedstadens
Svømmeklub



københavns
frisbee
klub



DBU København



NORDHAVN IF



STORKØBENHAVN

[#flerefælledeparker](#)

Netværkets vision

Nordhavnsparcken er en rekreativ park, der rummer mange kvaliteter, som understøtter fysisk aktivitet, organiseret idrætsudøvelse, sociale fællesskaber, oplevelser og leg.

Nordhavnsparcken er både det lokale mødested, den lokale idræts-park og det lokale udflugtsmål for de op mod 40.000 borgere, der kommer til at bo i Nordhavn på sigt.

Nordhavnsparcken er en bynær park, der samtænker en lang række funktioner og kvaliteter mhp. at kunne rumme de mange ønsker og behov, der er fra lokalbefolkningen i Nordhavn, som har en berettiget forventning om, at parken rummer flere lokale idræts- og fritidsfaciliteter, som de kan benytte mhp. at leve et aktivt og varieret fritidsliv, der hvor de bor.

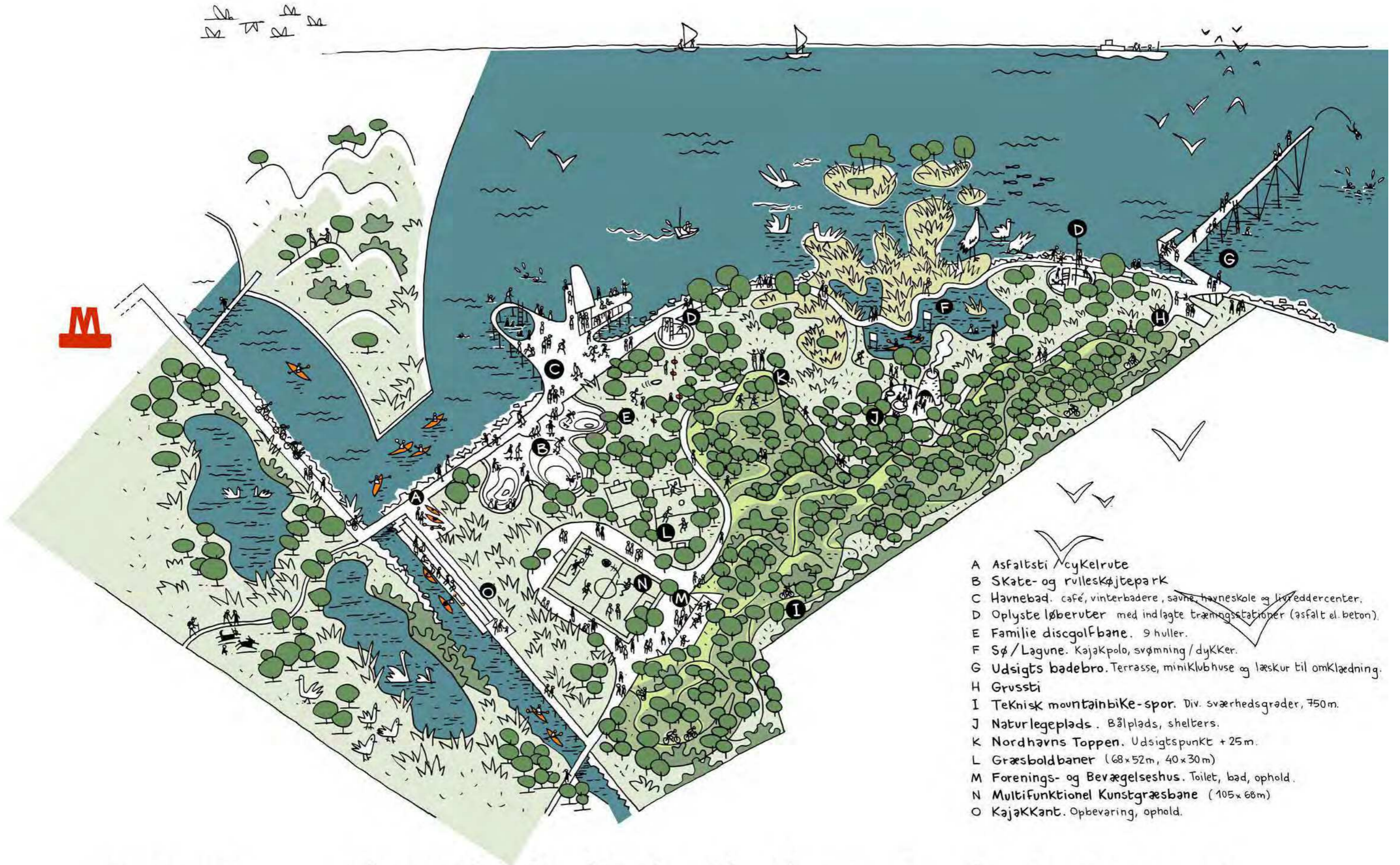
Parken er derfor både den lokale idrætsplads, det sociale mødested og det attraktive udflugtsmål for lokalbefolkningen, fordi den understøtter både de selvorganiserede og organiserede idræts- og motionsbehov.

På de følgende sider præsenteres en række af de mest oplagte og interessante forslag til faciliteter og tiltag - både på land og i/ved vand. Forslagene er resultatet af to workshops, som blev gennemført d. 26.11.2020.



WERK

N O R D H A V N S P A R K E N



- A Asfaltsti / cykelrute
- B Skate- og rulleskøjtepark
- C Havnebad. café, vinterbadere, savne, havneskole og livreddercenter.
- D Oplyste løberuter med indlagte træningsstationer (asfalt el. beton).
- E Familie discgolfbane. 9 huller.
- F Sø / Lagune. Kajakpolo, svømning / dykker.
- G Udsigts badebro. Terrasse, miniklubbuse og læskur til omklædning.
- H Grussti
- I Teknisk mountainbike-spor. Div. sværhedsgrader, 750m.
- J Naturlegeplads. Bålplads, shelter.
- K Nordhavns Toppen. Udsigtspunkt + 25m.
- L Græsboldbaner (68x52m, 40x30m)
- M Forenings- og Bevægelseshus. Toilet, bad, ophold.
- N Multifunktionel Kunstgræsbane (105x68m)
- O KajakKant. Opbevaring, ophold.

WERK N O R D H A V N S P A R K E N

Forslag B: Skate- og rulleskøjtepark

Der etableres en skate- og rulleskøjtepark med områder for flere forskellige niveauer og aldersgrupper, som tiltrækker lokalt bosiddende unge fra både Nordhavn og fra den resterende del af København. Den anlagte betonpark med indbyggede grønne naturkiler, skaber store overflader med få overgange, hvilket gør skateoplevelsen glidende.

Primær målgruppe: Børn og unge, der er selvorganiserede - primært drenge under 25 år.

Referencer: Fælledparkens skatepark.

Forslag D: Oplyste løberuter med indlagte træningsstationer

Motionsløb er en af de mest udbredte idrætsaktiviteter for voksne over 16 år. I den seneste idræts- og motionsvaneundersøgelse svarer 29 pct., at de motionsløber, hvilket svarer til over 11.000 motionsløbere, hvis det sættes ift. de kommende 40.000 borgere i Nordhavn. Her vil Nordhavnsparken være en oplagt, lokal løbedestination.

Der anlægges derfor en løberute på ca. 2 km. langs hele parkens rendzone - ude langs vandet mod vest - og langs containerterminalen mod øst. Flere steder er der afstikkere, hvor nye stier søger ind i parken, hvilket skaber variationsmuligheder for motionsløberne. Enkelte steder vil der være elementer af trailløb, dvs. et stisystem, som appellerer til løb på den 12 meter stejle stigning op mod containerterminalen.

Løberuten er oplyst, da det både giver tryghed samt skaber mulighed for aktivitet året rundt på alle tider af døgnet. To steder på løberuten løber man tæt forbi en række udendørs træningsstationer, hvor den ene understøtter træning af overkroppen og den anden træning af underkroppen, således at motionsløbere kan kombinere løbetræningen med udendørs styrketræning.

Primær målgruppe: Voksne selvorganiserede motionister af begge køn.

Reference: Fælledparken på Østerbro, Utterslev Mose, Kompan udendørs idræt.

Forslag C: Havnebad, havneskole og livreddercenter

Ved kysten anlægges der en facilitet, som understøtter undervisning af børn og unge i at begå sig i og ved vand - samt i at redde liv på en Ocean Rescue Camp.

Børnene vil lære alt om livredning, dykning, baderegler og der afholdes "beach flag race". Børnene vil hermed blive klogere på kystlivredning, sikkerhed og førstehjælp og vil få lov til at prøve det hele i praksis. Målgruppen er unge i aldersgruppen 8-17 år. Undervisningen vil finde sted på en havneskole, der har lokaler i den nærliggende "Tunnelfabrikken" og vil evt. foregå i samarbejde med Børneulykkesfonden.

Primær målgruppe: Skolebørn.

Reference: DGI Ocean Rescue Camp.

Forslag E: Familie discgolfbane (9 huller)

Der etableres en discgolfbane, som målretter sig mod lokalt bosiddende familier. Banens huller - på mellem 30 og 50 meter fra teested til kurv - placeres således, at banen hænger sammen med parkens øvrige fysiske udformning og tager hensyn til de øvrige brugere af Nordhavnsparken.

Banen appellerer til familieadsprelse og til den nye/letøvede discgolf-udøver. Banen vil være oplagt som en udflugtsmål og som aktivitet på tværs af flere generationer i familien. Ved gennemspilning af banen vil man gå mange meter.

Primær målgruppe: Familieaktivitet i alle aldre.

Referencer: Valby Park Discgolfbane, Virum Park Discgolf.

Forslag F: Sø/ lagune, kajakpolo, svømning/ dykning

I den nordvestlige del af parken mod vandet etableres et bassin til kajakpolo og en badezone til svømning samt eksempelvis et par udendørsbrusere, simple og uopvarmede omklædningsfaciliteter og en simpel toiletbygning. Der stilles en container op som deponi til kajakker og SUP-boards.

Der er stor interesse for at kunne dykke. Dette skal foregå klart adskilt fra anden aktivitet i havnen, således at sikkerheden overholdes. Ved forrige års Kulturhavn Festival blev en midlertidig dykkerzone afprøvet i Teglværkshavnen med stor succes. En permanent dykkerzone etableres således i Nordhavnsparken i stil med en badezone.

Primær målgruppe: Voksne, selvorganiserede svømmere, unge/voksne kajakpoloudøvere og voksne fritidsdykkere.

Reference: Skovshoved Havn, Islands Brygge.

Forslag I: Teknisk Mountainbikespor

Langs parkens østlige grænsezone og på den 12 meter høje skrænt op mod containerterminalen anlægges et mindre og teknisk singletrackspor til MTB. Sporet er markeret med blå og rød farve ift. sværhedsgrad - og er ensrettet.

Sporet byder på drops og eksplosive stigninger med gode højdemeter, som kræver at tempoet sættes op. Ruten indeholder flere små tekniske stykker op og ned ad den stejle skræntbakke med 15-20 pct. stigninger. Sporet etableres tæt på shelterpladsen, hvorfra sporet har begyndelsespunkt.

Primær målgruppe: Selvorganiserede unge, primært mænd over 18 år.

Referencer: Vallensbæk Bike Park.

Forslag G: Udsigts badebro, terrasse, miniklubhus og læskur til omklædning

Ude for enden af parken etableres der et ikonisk udsigtspunkt med en badebro, hvor der også etableres udsigtsterrasser, læskure og mindre træbarakker, der bliver lokale mødesteder og baser for uformelle møder mellem civile fællesskaber, lokalbefolkningen og besøgende udefra.

Det er afgørende, at der flere steder er direkte adgang til vandet langs parkens bred mod vest. Det handler om at sikre adgang til vandet, så en evt. kommende betonmole både kan forceres og krydses med overgange eller tunneller, så man kan komme ud til vandbredden.

Primær målgruppe: Voksne, lokalt bosiddende.

Reference: Amager strandpark, Skovshoved Havn.

Forslag J: Naturlegeplads, bålplads og shelters

Et legepladsområde, hvor træer og planter spiller sammen med legekonstruktioner bygget i træ og andre naturmaterialer. Naturlegepladsen er samtidig et undervisnings- og læringscenter, hvor elever og skoleklasser fra de lokale skoler kan blive klogere og undervises gennem leg.

Primær målgruppe: Skolebørn og familier på udflugt. Der er etableret en række bålpladser med shelters, som kan anvendes året rundt og bookes til udendørs overnatning.

Referencer: Valby Parken (naturlegeplads) og Naturcenter Amager (outdoorområde og shelters).

Forslag M: Forenings- og bevægelseshus

I parkens sydligste del anlægges der, i skrænten op mod den øvrige del af Nordhavnen og til Containerterminalens sydvestlige hjørne, en indendørs idræts- og bevægelsesfacilitet, som bliver de lokale foreninger og klubbers samlingspunkt og tilhørssted.

Yderligere er der plads til en lille indendørs hal, som graver sig ind i skræntens jord, og som rummer omklædningslokaler, toiletter, klublokale og en bevægelses- og motoriksal med blødt filtgulv, der indbyder til bløde bevægelsesformer såsom yoga, udtrækning, tumle- og motorikaktiviteter for småbørn.

Pladsen kan endvidere indeholde eksempelvis opbevarings- og depotrum, klubrum samt toiletter, omklædningsfaciliteter, som også vil være til gavn for de resterende brugere af Nordhavnsparke.

Foran Forenings- og bevægelseshuset er der en græsplæne, som dels kan give læ ifm. vind og vejr, dels er et oplagt sted at rykke træningssessionen udenfor, når vejret tillader det.

Forslag N: Multifunktionel kunstgræsbane med lys


Der etableres i Nordhavnsparke's sydlige del en 11-mands kunstgræsbane (105 x 68 m.) med opstregning til forskellige idrætsaktiviteter, således at både fodbold, ultimate-frisbee, udendørs håndbold, rundbold/softball/baseball, American Football/ rugby kan dyrkes på arealet. Det undersøges også om banens underlag kan udformes således at andre boldspil som udendørs håndbold kan spilles.

Kunstgræsbanen er oplyst, så den kan anvendes hele året rundt. Banen kan anvendes både af den lokale foreningsidræt, til organiseret træning samt som lokalområdets boldbane i de tidsrum, hvor den ikke benyttes af den organiserede foreningsidræt. I umiddelbar nærhed af kunstgræsbanen anlægges en boldfælle med plads til mindst to 11-mandsbaner på de frie græsarealer.

En boldfælle er et frit grønt græsareal, som ikke gødes/sprøjtes, men hvor det er tilladt at strege op med kridt til boldbaner og have flytbare mål.

Primær målgruppe: Børn og unge foreningsmedlemmer, primært fodboldspillere, hvoraf vi ser en overvægt af drenge og mænd (ca. 70 pct. drenge/mænd vs. 30 pct. piger/kvinder.)

Reference: Kunstgræsbanen i Fælledparken.



- A Asfaltsti / cykelrute
- B Skate- og rulleskøjtepark
- C Havnepark. café, vinterbadere, søvne, havneskole og livreddercenter.
- D Oplyste løberuter med indlagte træningsstationer (asfalt el beton).
- E Familie discgolfbane. 9 huller.
- F Sø/Lagune. Kajakpolo, svømning / dykker.
- G Udsigts badebro. Terrasse, miniklubhuse og læskur til omklædning.
- H Grussti
- I Teknisk mountainbike-spor. Div. sværhedsgrader, 750m.
- J Naturlegeplads. Bålplads, shelter.
- K Nordhavns Toppen. Udsigtspunkt + 25m.
- L Græsboldbaner (68x52m, 40x30m)
- M Forenings- og Bevægelseshus. Toilet, bad, ophold.
- N Multifunktionel Kunstgræsbane (105x68m)
- O Kajakkant. Opbevaring, ophold.

Øresund

1: 4000



WERK

N O R D H A V N S P A R K E N

Om netværket #flerefælleparker

#flerefælleparker er et uformelt netværk bestående af idrætsorganisationer, -foreninger og andre lokale aktører, der ønsker at præge den forestående beslutningsproces vedr. den kommende park i Nordhavn. Netværket er søsat af DGI Storkøbenhavn og DBU København i dialog med lokale foreninger, aktører og beslutningstagere, der deler samme opfattelse.

Kontakt for yderlige info:

DGI Storkøbenhavn:

Adresse: Vester Voldgade 100, 1552 København

Telefon: 79 40 49 00

Email: storkoebenhavn@dgi.dk

<https://www.dgi.dk/foreningsledelse/min-landsdelsforening/dgi-storkoebenhavn>



Hovedstadens
Svømmeklub



københavns
frisbee
klub



DBU København



NORDHAVN IF



STORKØBENHAVN

#flerefælleparker

Supplerende forslag til netværksgruppen *#flerefælledparker*

Vi har været i dialog med en række samarbejdspartnere og lokalforeninger, der er kommet med nedenstående indspil til vores visionsudspil.

- **Havsvømmebane, udspringsfacilitet og nem adgang til vandet via flydebroer**
Det er afgørende, at der ikke kommer for meget beton eller stensætning med høje kanter, hvorfra man ikke kan komme i vandet.
- **Et blåt støttepunkt – Et blødt slæbested til joller, kano, kajaker, robåde, SUP og surf**
Et blåt vandkantsmiljø lige midt i storbyen, lige ud til Øresund. Et vandkantsmiljø, der giver mulighed for en pause, når man kommer fra vandsiden; samt en mulighed for sikkert at sætte ud på eventyr. Slæbestedet skal være blødt, så man ikke har brug for jollevoгне eller andet udstyr for at få sit fartøj på land uden skader. Det kunne være græs og sand kombineret.
Primær målgruppe: Børn, unge og voksne og alle køn
Referenceprojekt: Kattingeværk – Skjoldungeland Roskilde/Lejre samt Dronningmølle udløb i Kattegat.
- **Træmole til fortøjning af småjoller og robåde med badefacilitet og flydende sauna**
Sikker læmole med beskyttet flydebro, der evt. kan kombineres med et blødt slæbested (se ovenfor). Fremtidig drift kunne varetages af lokale foreninger efter driftsaftale med Kbh. Kommune, da der på denne måde kan skabes et tilhørsforhold og et lokalt engagement ift. at passe på faciliteten.
Primær målgruppe: Børn, unge og voksne og alle køn, sikre fuld tilgængelighed.
Reference: Ålsgårde brolaug <http://www.aalsgaarde-brolaug.dk/billeder/> samt Just Sauna Sydhavnen <https://www.justsauna.dk>
- **Tænd lyset og lås døren op med din forenings-app**
Som medlem af Nordhavn IF får du mulighed for at bruge appen, der giver dig mulighed for at tænde lys, komme på toilettet dér hvor du er og har behov.
Primær målgruppe: Børn, unge og voksne og alle køn
- **Skabe til opbevaring af tasken, når man er på farten**
Bagagebokse rundt i parkområdet. En let måde at føle sig tryk på, når man stiller tasken og evt. tager en tur i bølgerne, kører ud på stierne på mountainbiken eller står på SUP.
Primær målgruppe: Børn, unge og voksne og alle køn
- **Ude- og indefaciliteter til foreningsarbejde**
En bygning med "inde- og udekøkken", plads til en tavle ude og inde. Det kunne tænkes, at de kunne ligne et kolonihavehus i størrelse. Faciliteter, der kan bruges af flere foreninger, organisationer og evt. også til undervisningsformål.
Primær målgruppe: Foreningsarbejde - Børn, unge og voksne og alle køn

Reference: Naturcenter Amager i miniformat -

<https://naturstyrelsen.dk/natuoplevelser/naturskoler/hovedstaden/naturcenter-amager/>

- **Foreningsdrevet kabelbane til Wakeboarding**

Foreningsdrevet Kabelbane til Wakeboarding i Nordhavn: En wakeboard kabelbane er en eldrevet, CO2 neutral og støjsvag idrætsfacilitet, der findes i to forskellige udgaver: 1) Et to-tårns system (450.000 kr.), der kan flyttes efter behov, og i takt med at området udvikler sig, samt 2) et fuldt udbygget system (5.000.000 kr.), der har større kapacitet og placeres permanent.

Der er en "forhåndsftale" om medfinansiering på ca. 125.000 kr. på plads fra Dansk Vandski og Wakeboard Forbund til opstart af et foreningsdrevet to-tårns system. Medlemspotentialer er bredt og stort og de forventer stor tilslutning. Som reference kan Aarhus Watersport Complex nævnes, da de netop er rundet 1.000 medlemmer siden deres opstart i 2016.

Vandsportsforeningen Nord er allerede etableret til at stå for driften af selve anlægget i tæt samarbejde med DGI Storkøbenhavn og Nordhavn IF. En kabelbane kan flyttes efter behov og i takt med området udvikler sig.

Primærmål gruppe: Medlemspotentialer er bredt (5-65 år). Ved realisering forventes stor og umiddelbar medlemstilslutning. Reference: <https://aarhusinside.dk/AARHUS-WATERSPORTS-COMPLEX/>

- **Boulderskulpturer**

Klatring er i rivende vækst og bouldering er den mest populære form for klatring.

Boulderskulpturer kan integreres smukt i landskabet og kan give en følelse af 3-dimensionalitet, som ellers ofte mangler i det danske landskab. To - tre boulderskulpturer kan placeres i parkens østlige del, så der opstår synergi med løbebaner og træningsområder. Alternativt kan skrænten op mod containerterminalen evt. bruges.

Boulderskulpturerne kan formes i indfarvet sprøjtebeton, så de passer ind i områdets udtryk. De skal udformes så der er udfordringer for dygtige klatrere, som mødes og træner - samtidig skal der være lettere sider, så børn og begyndere kan få en oplevelse af at overvinde tyngdekraften og komme op og se landskabet ovenfra. Skulpturerne skal naturligvis udformes, så de lever op til reglerne for legeredskaber.

Anslået pris: 400.000 kr.

Primær målgruppe: Børn, unge og voksne.

Reference: Boulderskulpturen i Vridsløse <https://nkklub.dk/her/>

Høringsvar vedr. Nordhavn Naturpark

Østerbro Lokaludvalg har været inddraget i dialogprocessen omkring Naturpark Nordhavn gennem bl.a. dialogmøde og opfølgende borgermøde 7. december 2021. Lokaludvalget har sideløbende lavet en undersøgelse i Østerbro Borgerpanel vedr. naturparken for at give østerbroerne en tydelig stemme.

Københavnerrinddragelse

Østerbro Lokaludvalg har sendt en spørgeskemaundersøgelse ud gennem Østerbro Borgerpanel, hvor der bl.a. blev spurgt til fordeling mellem natur og idræt, foretrukne typer af faciliteter og transport til og fra natur og idræt.

Undersøgelsen blev udsendt til borgerpanelets ca. 8.000 medlemmer, hvoraf 2.623 besvarede hele undersøgelsen. Aldersfordelingen blandt respondenterne lægger sig op ad den generelle alderssammensætning for beboere på Østerbro (se bilag)

Lokaludvalgets kommentarer

De præsenterede data fra BARK's undersøgelse bekræfter resultaterne fra Østerbro Borgerpanel – der er en overvejende interesse for prioritering af den vilde natur. I borgerpanelsundersøgelsen prioriterer 2 ud af 3 respondenter vild natur og faciliteter knyttet til vild natur. Etablerede idrætsanlæg (fx boldbaner, MTB-anlæg mm.) vægter noget mindre.

Lokaludvalget anerkender, at der er et stort behov for idrætsfaciliteter – særligt i forhold til de mange nye beboere i Nordhavn. Dog anbefaler lokaludvalget at disse placeres stationsnært og tættere på boligbebyggelser. Dette understøttes af borgerpanelundersøgelsen, hvor et flertal foretrækker cykel/gangafstand til idrætsfaciliteter.

17. december 2021

Sagsnummer
2021-0394280

Dokumentnummer
2021-0394280-2

Sekretariatet for Østerbro
Lokaludvalg
Svendborggade 5, 4. sal
2100 København Ø

EAN-nummer
5798009800275

Dialogprocessen viser tydeligt københavnernes ønsker for parken, og lokaludvalget appellerer til, at der bliver lyttet til borgernes ønsker.

Øvrige kommentarer

Østerbro Lokaludvalg er en del af paraplyorganisationen "Nordhavns Naturvenner" og støtter op om principperne der er opstillet for naturparken:

- Hovedparten og de yderste 28 ha skal forbeholdes den vilde natur og skal i dette område prioriteres over idrætsfaciliteter.
- Idrætsfaciliteter bør placeres stationsnært og/eller tættest muligt på boligbebyggelsen.
- Der støttes op om en naturpark på 100 ha som beskrevet i vedlagte folder med en konkret skitse til anvendelse.

Østerbro Lokaludvalg bakker op omkring Østerbro Havnekomité's forslag om at genoverveje, om containerterminalen også fremadrettet skal have sin plads i Nordhavn. Det er lokaludvalgets opfattelse, at arealerne i ydre Nordhavn kan anvendes bedre, og at containerterminalen med fordel kan placeres et andet sted med bedre tilkobling til motorvejsnettet for at undgå tung trafik gennem byen.

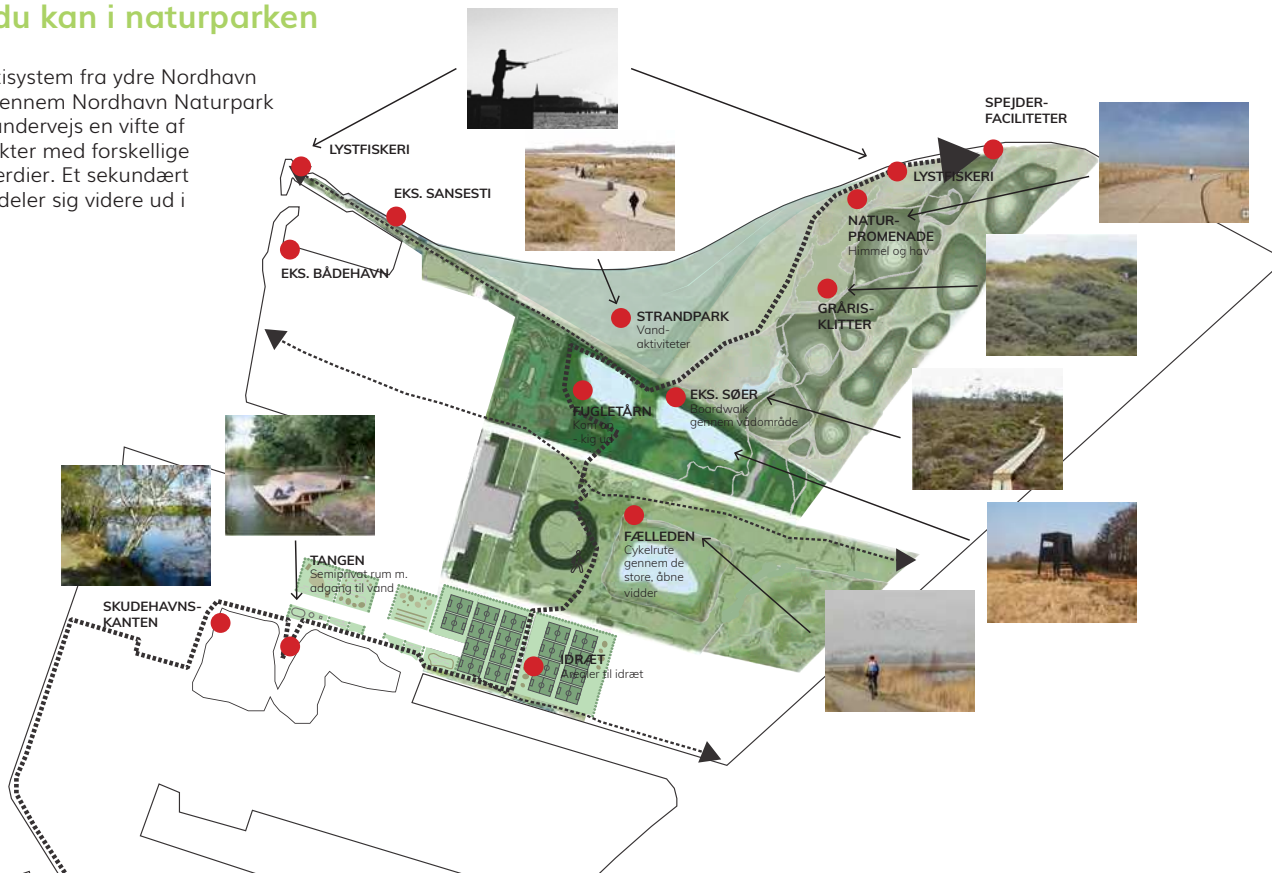
Venlig hilsen



Allan Marouf
Formand for Østerbro Lokaludvalg

Alt det du kan i naturparken

Et primært stisystem fra ydre Nordhavn leder vejen gennem Nordhavn Naturpark og rammer undervejs en vifte af nedslagspunkter med forskellige rekreative værdier. Et sekundært stisystem fordeler sig videre ud i området.



4 centrale punkter for naturparken

Arealstørrelse og rum

Store arealer er vigtige for biodiversiteten og skaber samtidig værdifulde, rekreative rum i byen. Oplevelsen af 'store, åbne vidder' – himmel og hav – er helt særlig for Nordhavn.

Eksisterende §3-område

Ferskvandsområder i bynær sammenhæng er en sjældenhed, og det eksisterende §3-område på Tippen er en unik naturlokalitet. Her kan man hente en masse oplevelser.

Robuste løsninger

Naturbaserede løsninger og en fauna, der kan genoprette sig selv, gør, at Nordhavn kan udvikles til et helt særligt sted inspireret af den eksisterende naturs processer.

Midlertidige tiltag

Ved at starte allerede nu, med midlertidige tiltag og grøn byggemodning, kan Nordhavns eksisterende værdier og potentialer blive belyst og udviklet.

Følg med og vær med i debatten



Få Nyt fra Nordhavns Naturvenner på 'Nordhavns Naturvenners' **facebookside**

Du kan følge og være med i debatter på 'Nordhavns Naturvenners' **facebookgruppe**



Du kan også finde mere information og forklaring på vores hjemmeside - **nordhavns-naturvenner.dk/**



Nordhavn Naturpark

- en park for flora, fauna og mennesker





En vision for natur i Nordhavn

At have adgang til natur er en del af det gode liv. København skal ikke kun være en stenørken. Byen skal også give plads mennesker til flora og fauna, rumme mangfoldig natur og bidrage til øget biodiversitet. Det skal Nordhavn Naturpark give os.

Det skal være en park, hvor du kan få indblik i diversitetens rigdom og udsyn over græsserne og vandet.

En park, hvor du kan møde fugle, padder og andet levende i deres mange skikkelser, og hvor du kan glæde dig over de rum, som tilfældige buskadsen eller træer danner på deres egne præmisser.

En park, som er dejlig blot at være i. Og en park, hvor du kan udfolde dig indenfor de rammer, som naturen giver. Samtidig bør der også være plads til idræt i Nordhavn. Vi foreslår at der reserveres plads til idræt i tilknytning til naturparken lige syd for den.

Den videre debat om planen skal afklare ønsker til udvikling og anvendelse af de forskellige områder. Planen fastlægger først og fremmest, hvilke naturtyper der ønskes og hvor.

Ved at starte nu med at bortskaffe hegn og dermed skabe adgang til eksisterende naturområder og bevoksede flader, kan vi allerede nu begynde at få gavn af naturen i Nordhavn.

Fremtidige naturtyper

Etableringen af Nordhavn Naturpark bygger videre på områdets eksisterende ruderatkarakter og introducerer flere lysåbne naturtyper.

Nordhavn Naturpark skal rumme både fælled, sø, strand og krat. Naturen kan udvikle sig på de betingelser, som de forskellige naturtyper eller biotyper giver.

For biodiversiteten er det afgørende at naturparken er et større, sammenhængende område, der griber fat i flere naturtyper og forbinder flere biotoper.

Krat



Stranden



Strandeng



Søer



Strandoverdrev

