



## Bilag 4: P-redegørelse, Istedgade etape 3

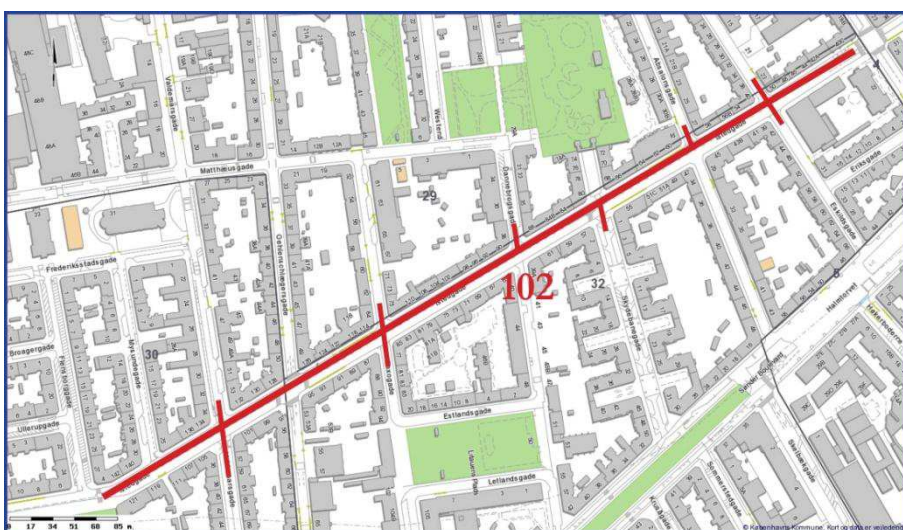
19-02-2014

Sagsnr.  
2013-0170894

Dokumentnr.  
2013-0170894-5

Sagsbehandler  
Søren Lindgreen

Projektet *Istedgade etape 3* vil betyde nedlæggelse af 102 parkeringspladser i blå zone fordelt med 22 pladser i beboerlicenszone EP (Enghave Plads) og 80 i beboerlicenszone SB (Skydebanehaven). Disse fordeler sig på såvel Istedgade som i sidegaderne.



*Kort 1, oversigt over hvor pladserne nedlægges*

### *Erstatningspladser*

Der er ifølge p-aftale 2011 krav om erstatningspladser ved nedlæggelser i blå zone. I forbindelse med, at Istedgade etape 1 blev vedtaget i Borgerrepræsentationen den 26. august 2010, blev der også udpeget erstatningspladser for kommende nedlæggelser vedrørende etape 3.

Der er således mellem 2010 og 2012 anlagt 102 erstatningspladser på hovedsagligt ydre Vesterbro (EP). Se kort 2 for specifikke placeringer.

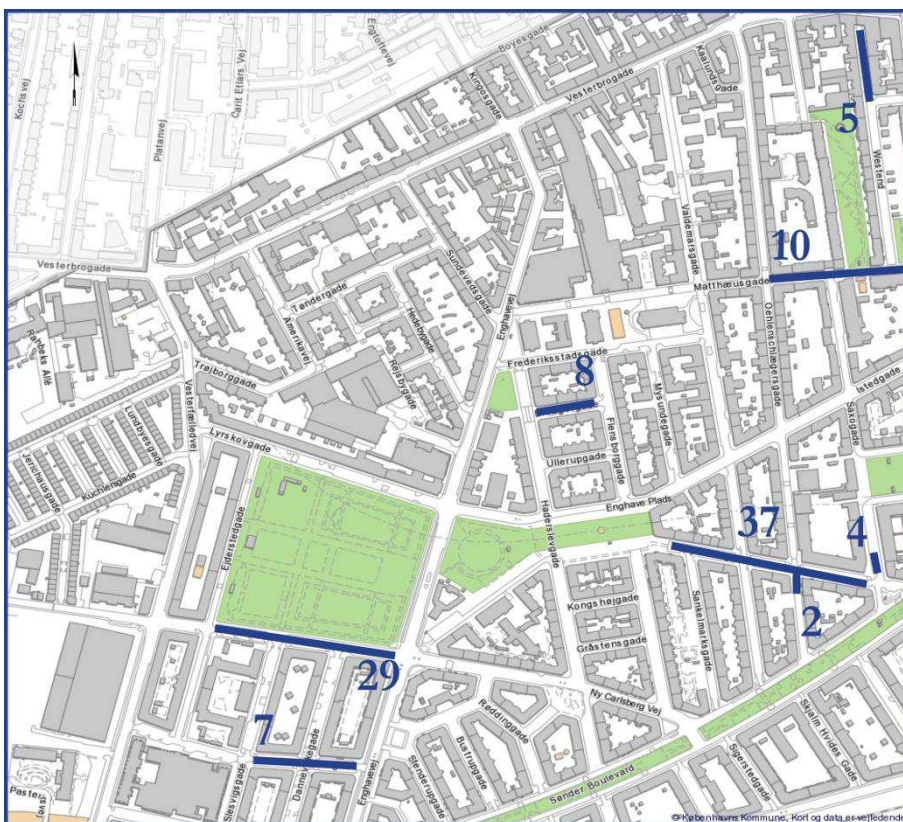
### **Sekretariatet**

Islands Brygge 37  
Postboks 446  
2300 København S

Telefon  
3366 3157

E-mail  
sorenl@tmf.kk.dk

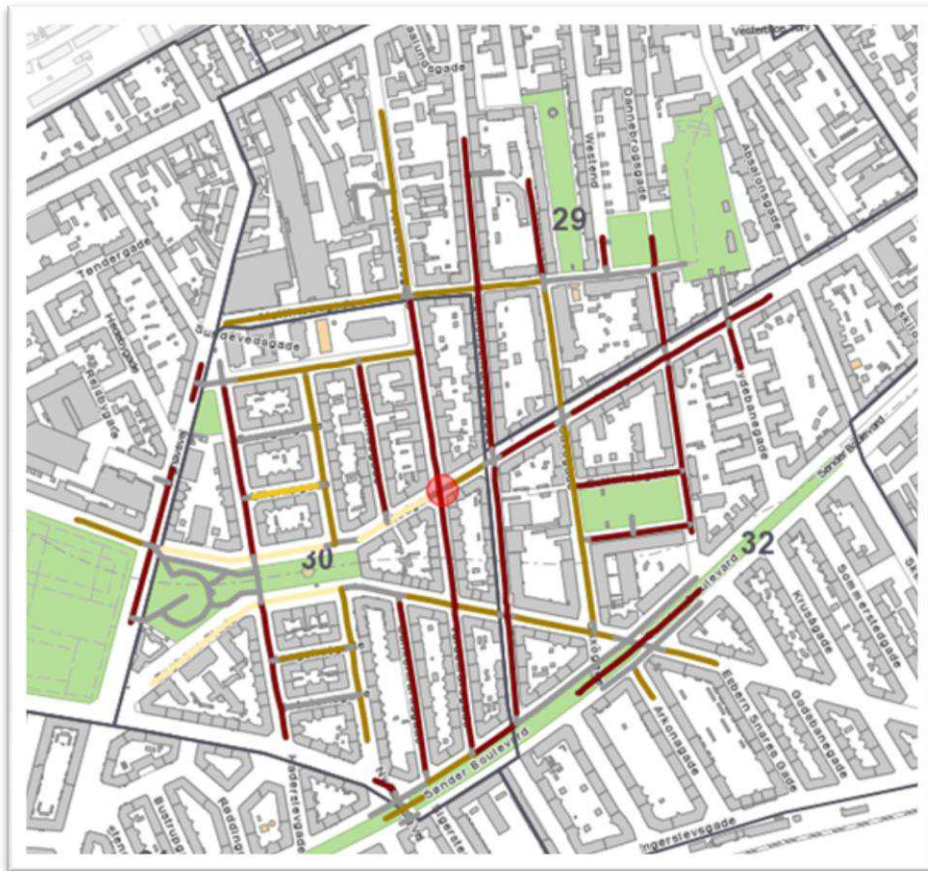
EAN nummer  
5798009493149



Kort 2, oversigt over hvor erstatningspladserne er anlagt

### Belægningsgrader i området

Forvaltningen har taget et nyt værktøj i anvendelse i forbindelse med at præsentere parkeringsbelægning. Disse bliver således fremover præsenteret med geografisk udgangspunkt i selve projektet og ikke i de hidtidige tællezoner. Dette betyder, at der fremover kan gives et præcist billede af belægningsprocenten før og efter ift. den konkrete lokalitet, hvor der sker oprettelser eller nedlæggelser af parkering. I nedenstående tilfælde er taget udgangspunkt i afstanden 400 meter.



*Kort 3, belægningsgrad kl. 22 i den vestlige ende af projektstrækningen i en gåafstand af 400 m fra hjørnet af Istedgade og Valdemarsgade.*

Belægningsgrader for hele det markerede område (kort 3):

<u>Kl.</u>	<u>Belægning</u>	<u>Pladser</u>	<u>Optagne</u>
12	71%	1417	1012
17	88%	1413	1239
22	98%	1422	1392

---




Kort 4, belægningsgrad kl. 22 i den vestlige ende af projektstrækningen i en gåafstand af 400 m fra hjørnet af Istedgade og Dannebrogsgade.

Belægningsgrader for hele det markerede område (kort 4):

Kl.	Belægning	Pladser	Optagne
12	84%	1064	895
17	96%	1066	1023
22	107%	1075	1149

Farveangivelse:



*Andre projekter i området*

Af andre projekter i området, som indebærer nedlæggelse af parkering, kan nævnes Istedgade etape 2, cykelstiprojektet på Enghavevej, byrumsprojekt ved Tove Ditlevsens Skole og cykelstiprojekt på Gasværksværk.

Derudover er der - som led i p-aftalen - tilført kapacitet i området omkring Ny Carlsbergvej samt omkring Dybbølsgade og i Kødbyen.

*Tidspunkt for nedlæggelser*

Pladserne forventes nedlagt i 3. kvartal af 2014.