

Signaturforklaring

- Projektgrænse
- Fortovsareal
- Cykelbane
- Overkørsel
- Cykelsti
- Hævet flade/vejbump

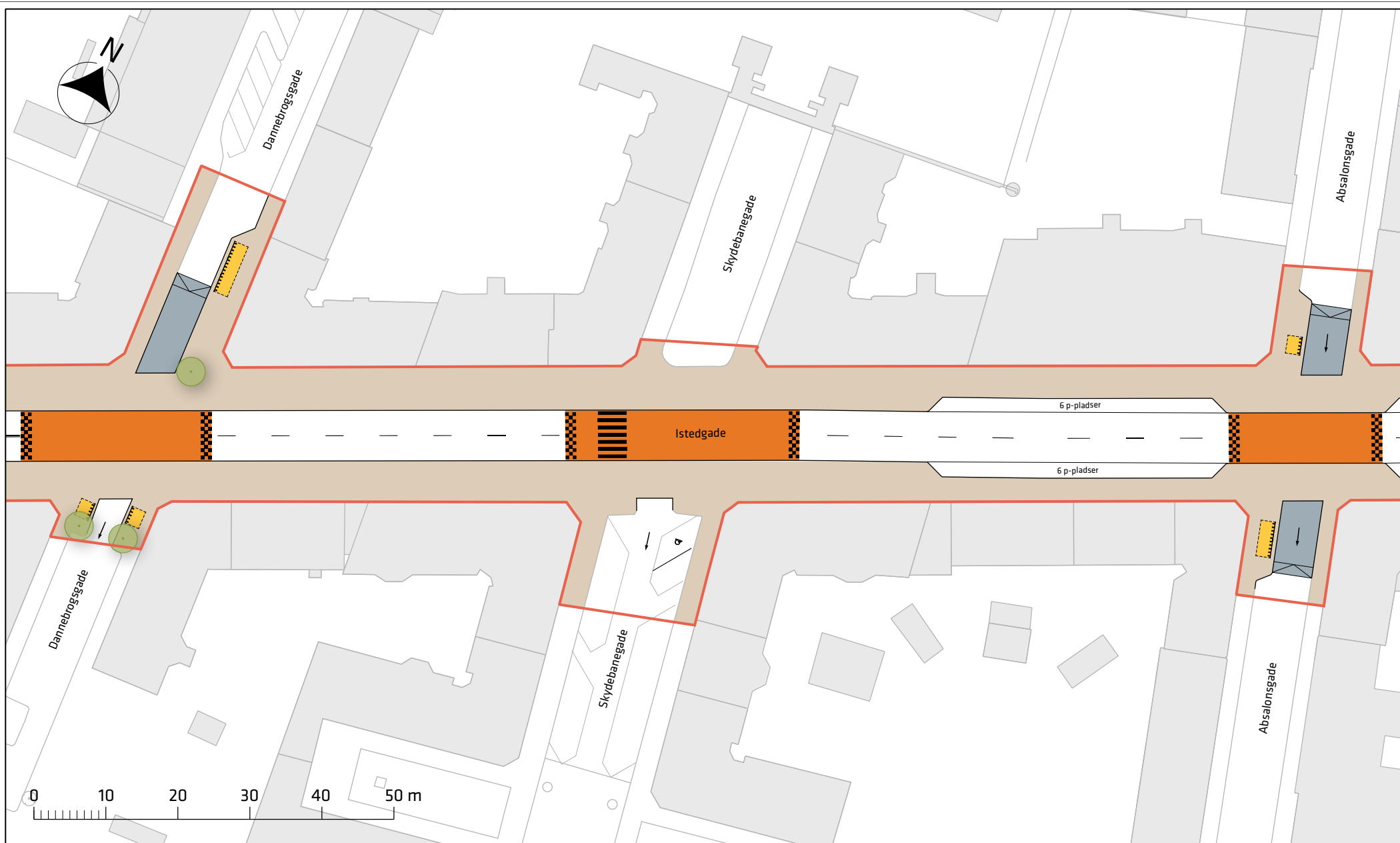
- Nyt træ
- Cykelparkering
- Busstoppested
- Gasværksvej, anden entreprise

Istedgade, etape 3

Projektforslag

Bilag 3a





Signaturforklaring

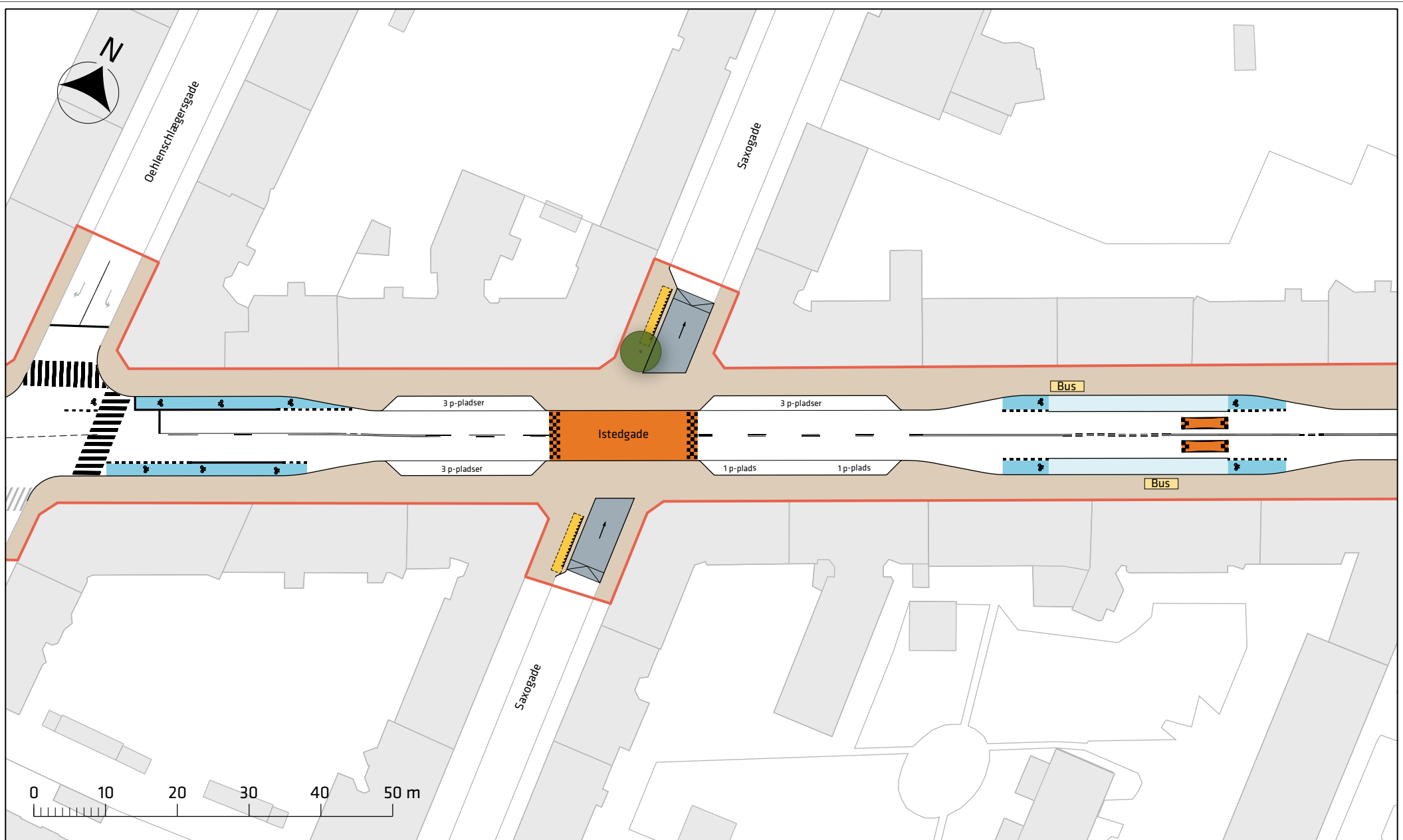
- Projektgrænse
- Hævet flade
- Fortovsareal
- Eks. træ
- Cykelparkering
- Overkørsel

Istedgade, etape 3










Projektforslag

Bilag 3b





Signaturforklaring

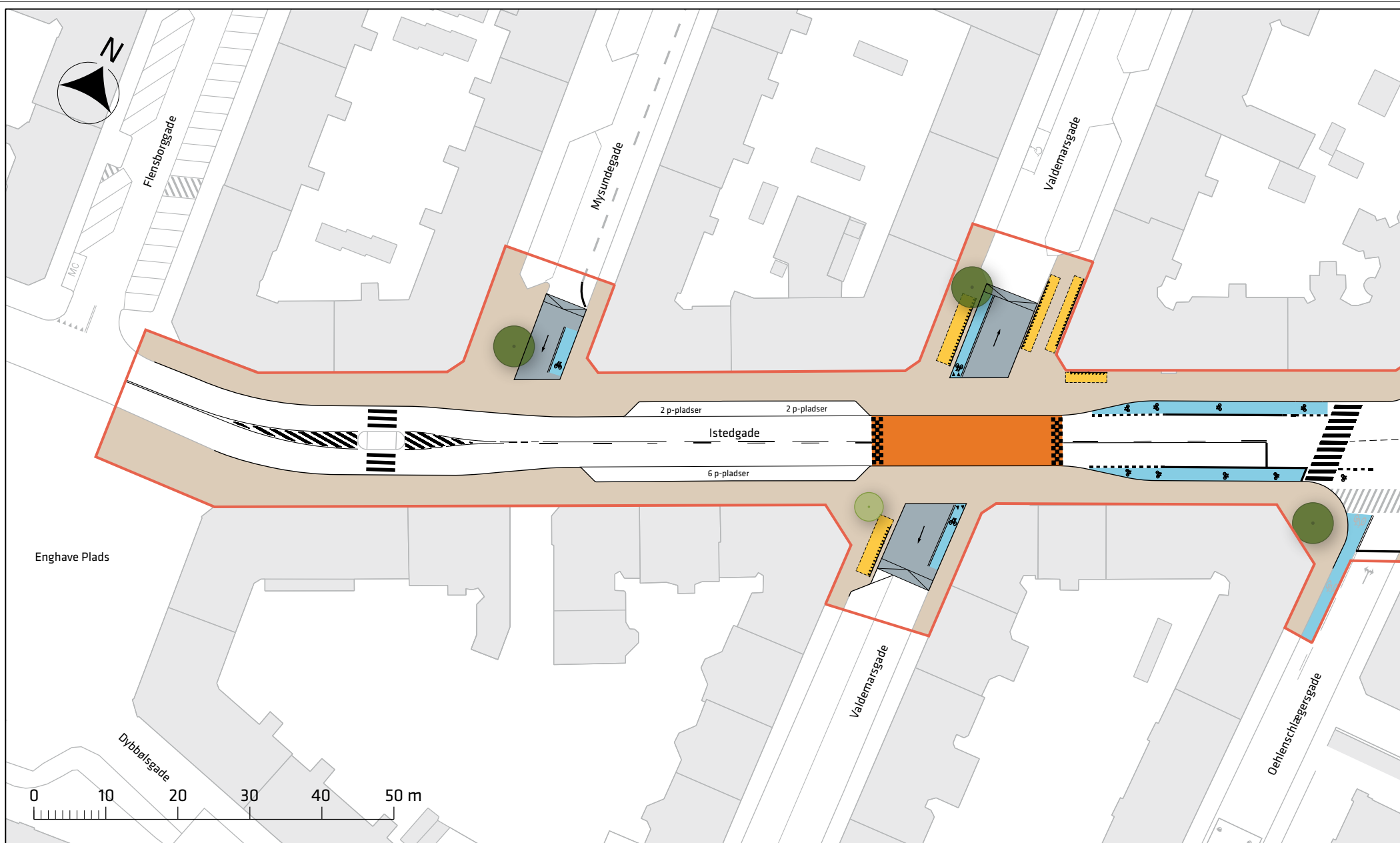
- |   |               |   |                     |   |                |
|---|---------------|---|---------------------|---|----------------|
|  | Projektgrænse |  | Fortovsareal        |  | Nyt træ        |
|  | Cykelbane     |  | Overkørsel          |  | Cykelparkering |
|  | Cykelsti      |  | Hævet flade/vejbump |  | Busstoppested  |

Istedgade, etape 3









Projektforslag

Bilag 3c





Signaturforklaring

- |   |               |   |             |   |                |
|---|---------------|---|-------------|---|----------------|
|  | Projektgrænse |  | Overkørsel  |  | Nyt træ        |
|  | Cykelbane     |  | Hævet flade |  | Cykelparkering |
|  | Fortovsareal  |  | Eks. træ    |   |                |

Istedgade, etape 3

Projektforslag

Bilag 3d

