

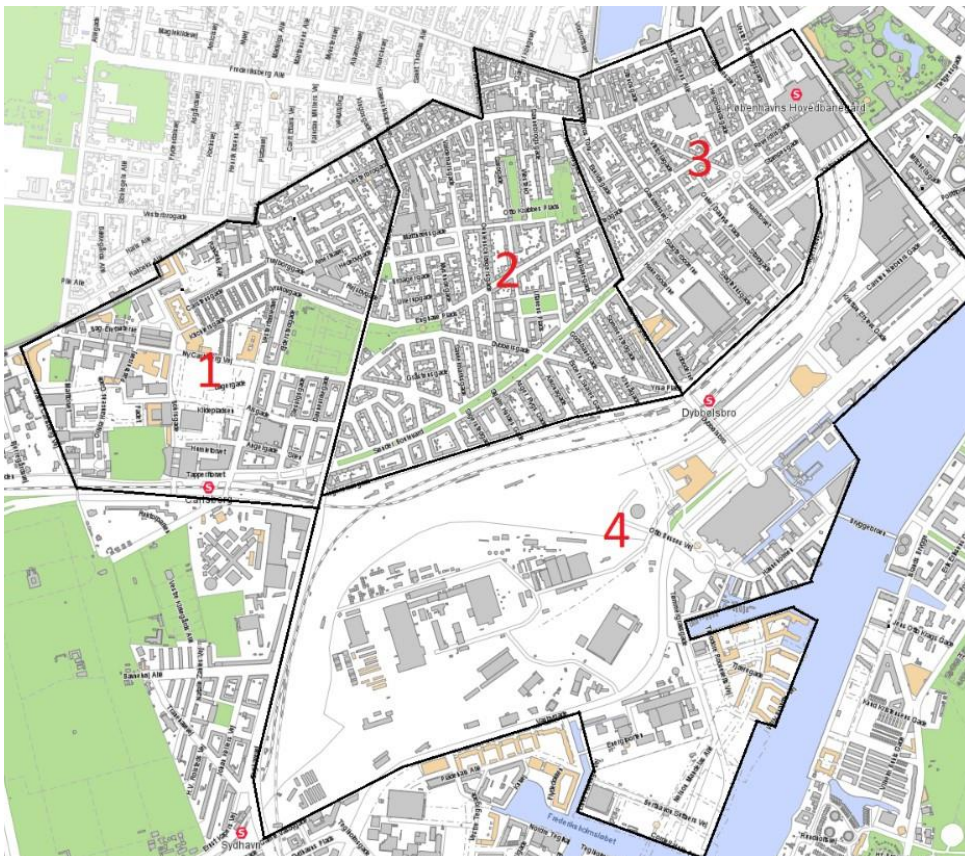
## Konklusion - borgerpanelundersøgelse om Københavns Kommuneplan 2019

### BAGGRUNDSOPLYSNINGER

Spørgeskemaundersøgelsen har været udsendt elektronisk til de 2.520 medlemmer af Vesterbros Borgerpanel i perioden 25. september - 1. oktober 2019. 966 medlemmer af borgerpanelet har besvaret undersøgelsen.

### Geografisk spredning i besvarelserne

18% bor vest for Enghavevej / Kingosgade  
57% bor mellem Enghavevej og Skelbækgade/Absalonsgade/Bagerstræde  
20% bor øst for Skelbækgade/Absalonsgade/Bagerstræde og ind mod Hovedbanen  
4% bor på Otto Busses Vej, Godsbaneområdet og Havneområderne



## 1.

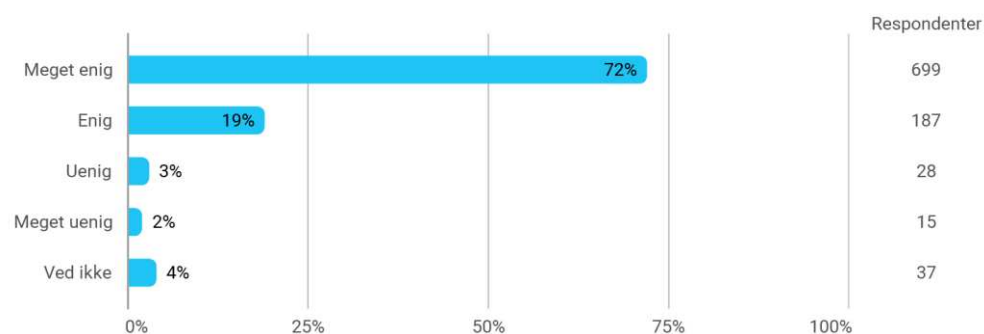
Området omkring Otto Busses Vej står overfor store forandringer de kommende år. Området har været kaldt mange ting; blandt andet Godsbanearealet, Jernbanebyen og Vester Remisepark. Der er tale om det tidligere godsbaneareal, der er det store stykke land, der ligger mellem det Gamle Vesterbro og alle de nye boliger på havnen.

Området er med i Københavns Kommuneplan 2019, hvor kommunen lægger op til væsentlige ændringer i området. Der er endnu ikke en politisk enighed om, hvordan området skal bruges.

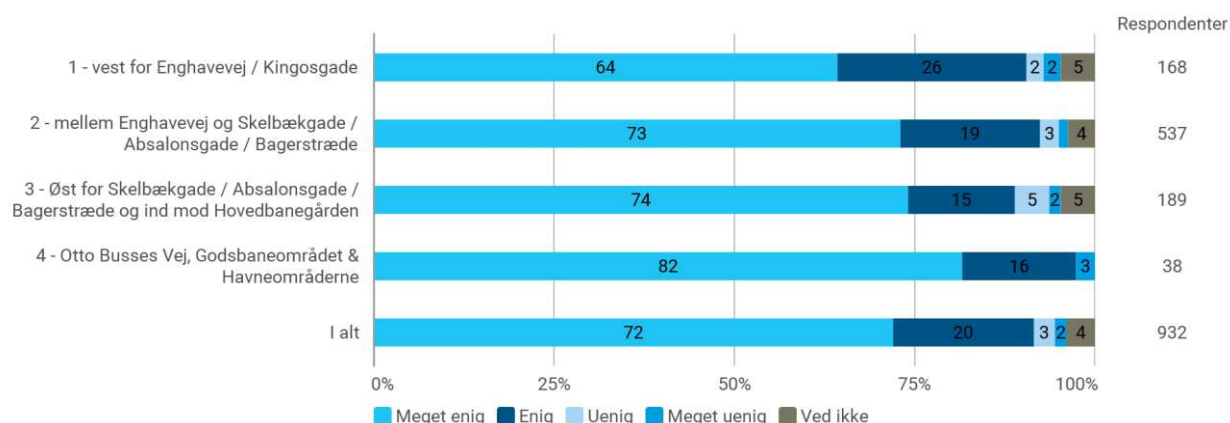
Vesterbro er den bydel i København, der har færrest grønne kvm pr indbygger, og der er flere store byudviklingsområder som fx Carlsberg Byen og Postgrunden.

Derfor arbejder lokaludvalget for, at der fokuseres på grønne og rekreative områder med plads til organiserede og selvorganiserede fritidsaktiviteter, når området omkring Otto Busses Vej skal udvikles.

**Er du enig i, at fokus skal være på grønne og rekreative områder, når Otto Busses Vej skal udvikles?**



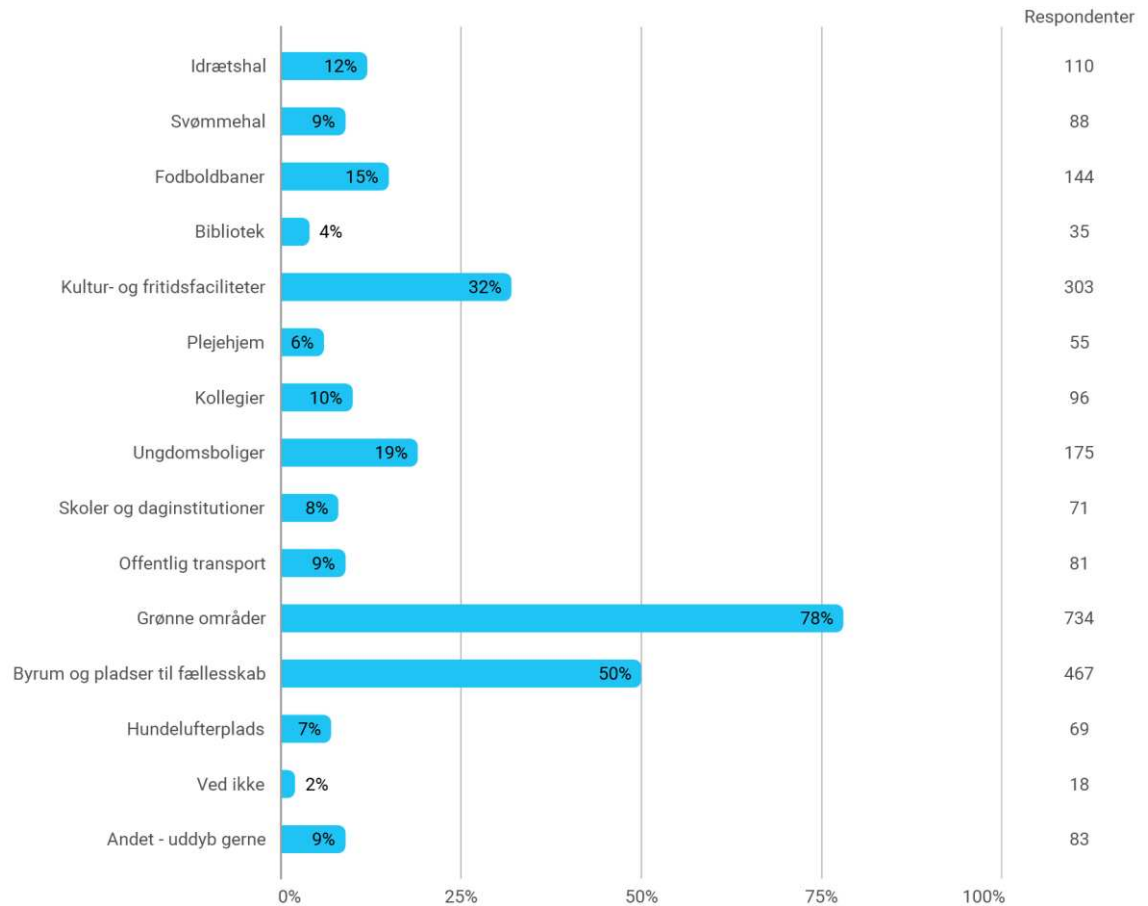
**Besvarelser krydset med "Angiv det område af Vesterbro, du bor i."**



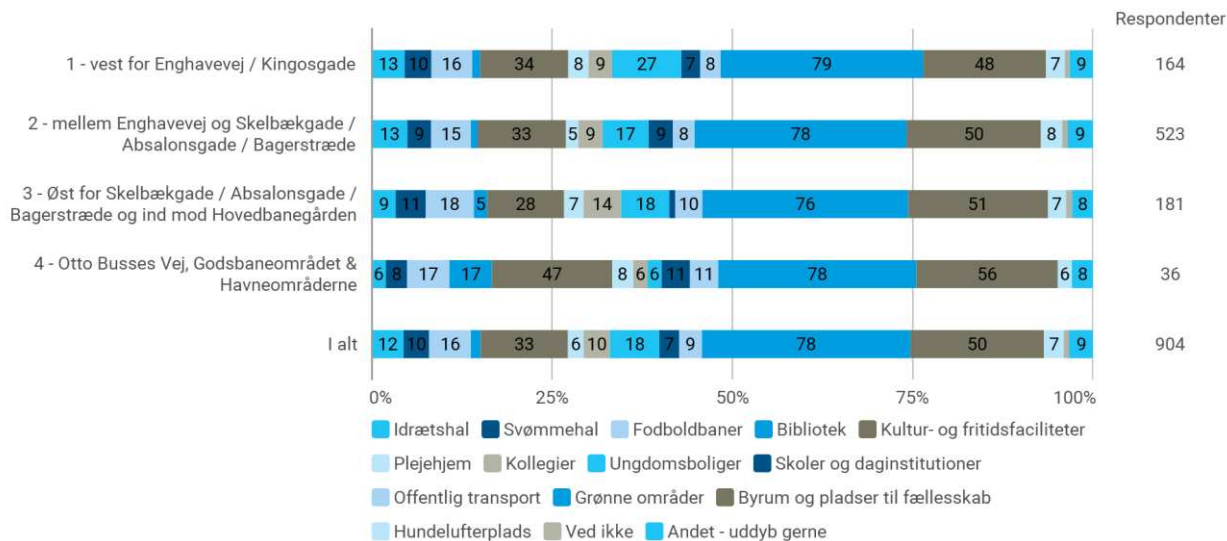
## 2.

### Hvilke faciliteter er det vigtigst at prioritere i området omkring Otto Busses Vej?

(sæt max 3 krydser)



Besvarelser krydset med "Angiv det område af Vesterbro, du bor i."



### Gennemgående kommentarer

- Mange mener, at der skal være grønne områder.
- Mange mener, at der skal være billige boliger.
- Mange mener, at der skal være plads til sport (boldbaner, skøjtehal, alternativ idræt/gadeidræt, skaterpark mm.).

### Citater fra undersøgelsen

- "Fremfor alt ikke en masse dyre boliger. Så få boliger som det overhovedet kan lade sig gøre. Byen er fortættet nok i forvejen. Her skal være plads til 'øde' frirum."
- "Kreativt byrum med aktivitet så området kan få mere liv."
- "Almennyttige boliger, der er til at betale for almindelige mennesker."
- "Kunstneriske værksteder for musikere, malere, skulptører, dansere, skuespillere mm."
- "Så naturagtigt som muligt i København."
- "Åndehuller der ikke er arkitekttegnede og designede og beregnede til bestemte aktiviteter, men åbne for (midlertidige) ideer og initiativer."
- "Der skal være plads til større sammenhængende grønne arealer."
- "GRØNNE OMRÅDER - Man kan ikke bygge så intensivt, som man har gjort de sidste år uden at bevare og udvikle grønne områder."
- "Større mangfoldighed i både funktioner, arkitektur og faciliteter. Skal ikke blive gentagelse af massivt og dødt boligbyggeri. Måske også plads til kreative erhverv, iværksætterier og gerne urban farming eller andet mere fremsynet."

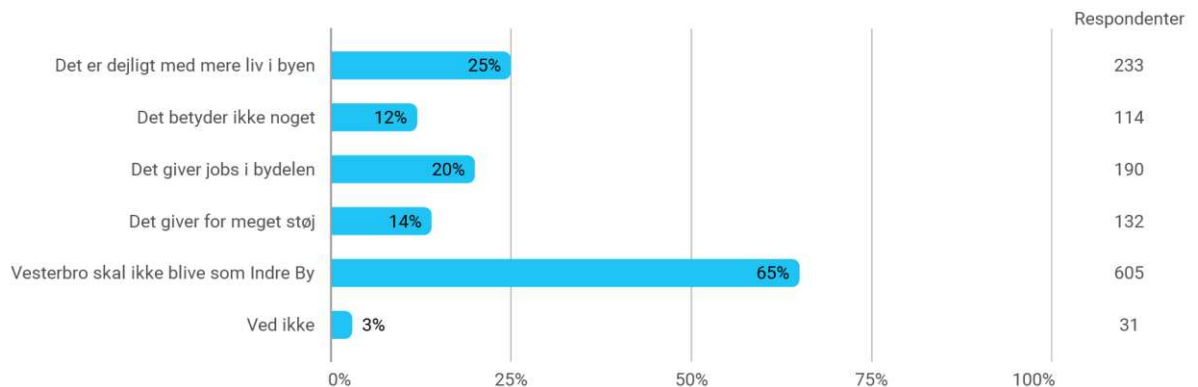
### 3.

Et væsentligt bidrag til Københavns økonomiske vækst kommer fra turister. Københavns Kommune ønsker at fremme en turisme, der tager hensyn til lokalmiljø og fordeler sig i hele byen.

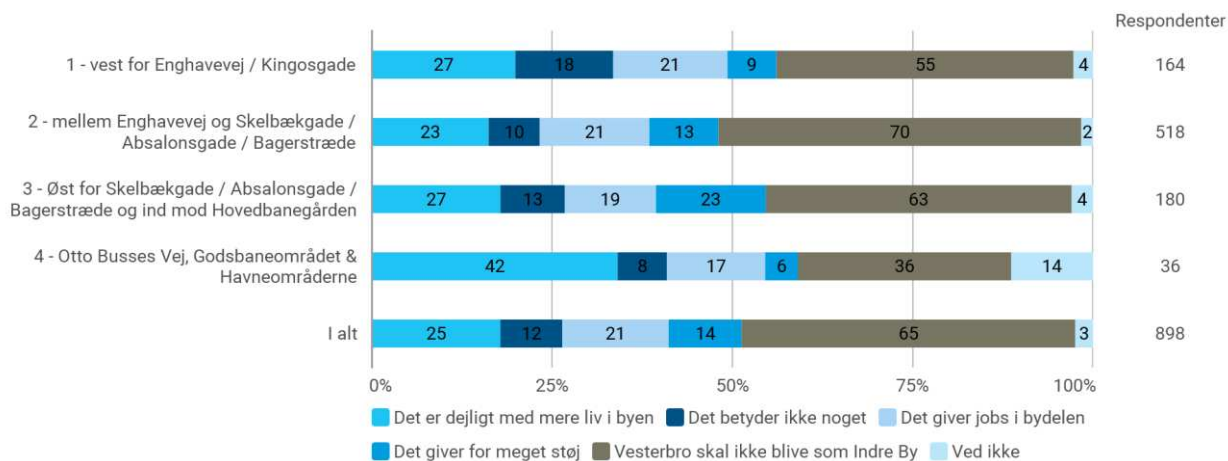
Vesterbro får dagligt mange besøgende af både danske og internationale turister. Antallet af turister er stigende og de fylder derfor tilsvarende mere i gadebilledet, men giver også liv i bydelen og økonomi til de lokale erhvervsdrivende.

**Hvad mener du om, at Vesterbro har fået mange nye hoteller de sidste år, og at der er flere på vej?**

(sæt gerne flere krydser)



Besvarelser krydset med "Angiv det område af Vesterbro, du bor i."

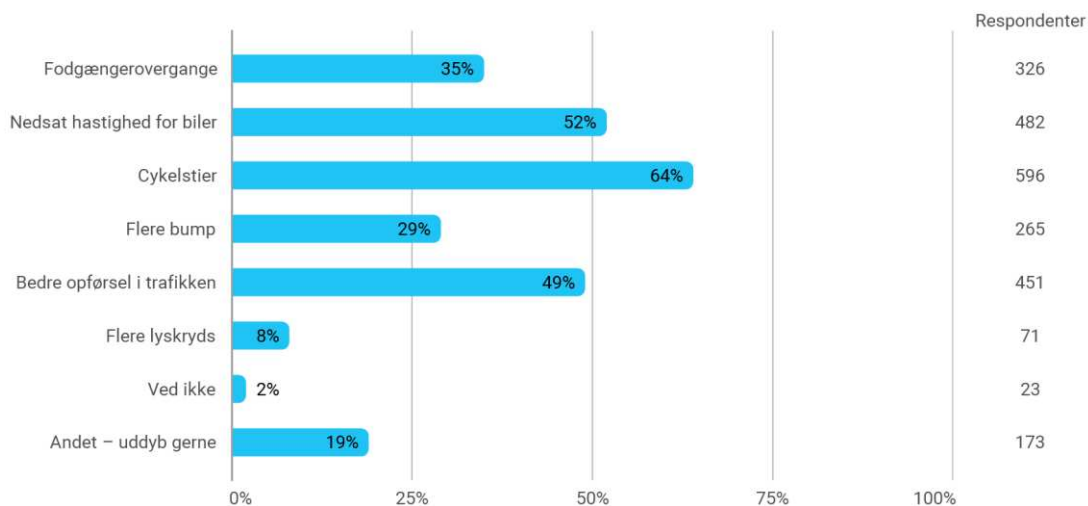


#### 4.

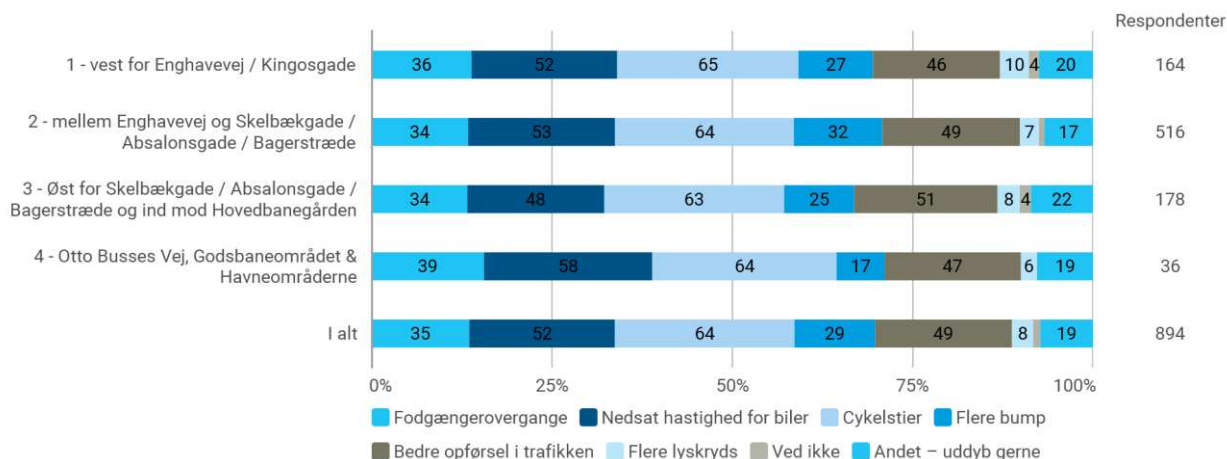
Vesterbro er et tæt beboet byområde med tæt trafik på vejene. Vesterbro har også mange skoler og daginstitutioner til bydelens børn. Derfor er trafiksikkerhed vedvarende et vigtigt tema for Vesterbro Lokaludvalg.

#### Hvordan sikrer vi en bedre trafiksikkerhed på Vesterbro?

(sæt gerne flere krydser)



Besvarelser krydset med "Angiv det område af Vesterbro, du bor i."



### Gennemgående kommentarer

- Mange mener, at der skal være bilfri by / bilfri veje
- Mange mener, at cyklister skal lære at tage hensyn i trafikken
- Mange mener, at el-løbehjul er et problem
- Mange mener, at der skal være flere parkeringspladser
- Mange mener, at der skal være færre parkeringspladser
- Mange mener, at det er for farligt for bløde trafikanter på Istedgade
- Mange mener, at ensretning af veje vil hjælpe på trafiksikkerheden; fx Ingerslevgade/Sønder Boulevard og Vesterbrogade/Istedgade

### Citater fra undersøgelsen

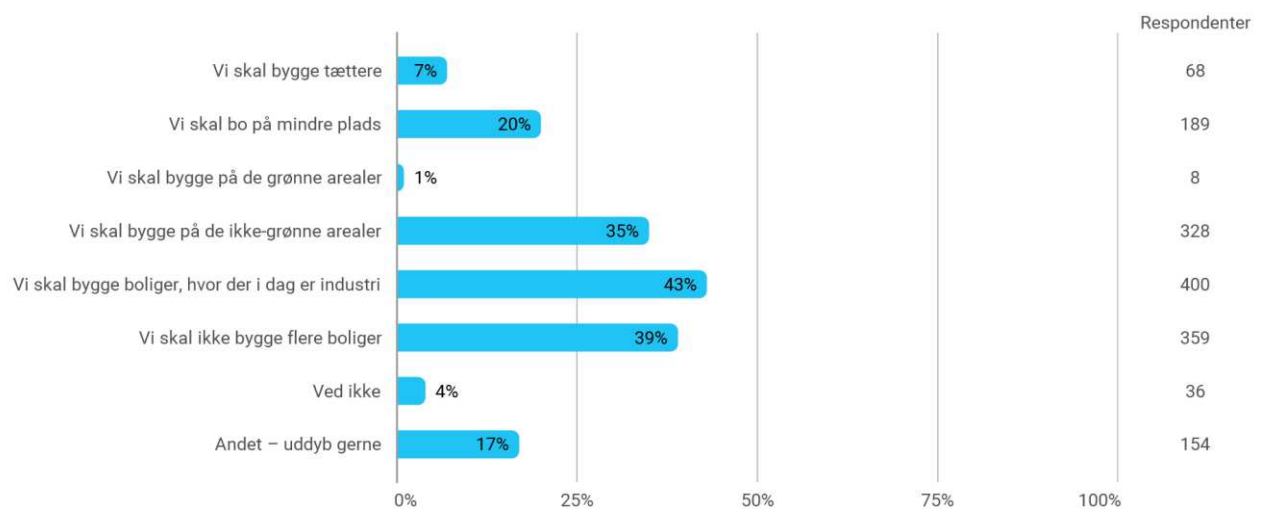
- *"Besværliggør den hurtige trafik med ensretninger, ligesom på Sønder Boulevard og flere steder på Nørrebro."*
- *"Generelt at gøre det mere besværligt at køre i bil på Vesterbro, f.eks. ved færre parkeringspladser."*
- *"Flere parkeringspladser i parkeringshuse så der kan blive bedre plads til både biler cykler og fodgængere."*
- *"Færre biler i byen og færre parkeringsmuligheder. Bedre mulighed for delebilsordninger. Bedre og billigere offentlig trafik."*
- *"Man kunne jo fx have ladet være med at fjerne cykelstierne på Istedgade. Den gade er altid hamrende farlige at køre på."*
- *"Lav Istedgade om til en gågade, da den er hjertet af kvarteret."*
- *"Cykeltrafikken er blevet utryg."*

## 5.

I Kommuneplanforslaget er der skrevet, at København forventes at vokse med 100.000 borgere frem til 2031.

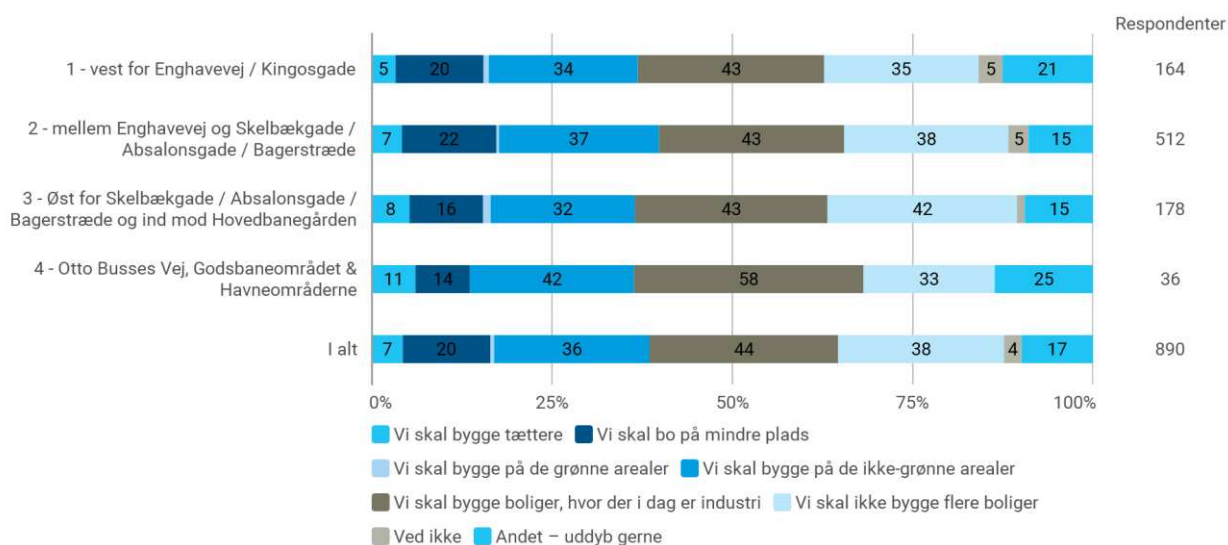
### Hvordan mener du, vi kan være med til at skabe plads til flere boliger på Vesterbro?

(sæt gerne flere krydser)



Besvarelser krydset med "Angiv det område af Vesterbro, du bor i."



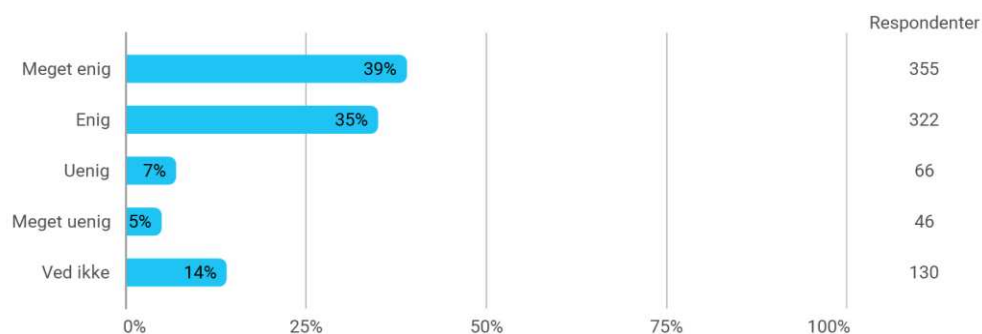


## 6.

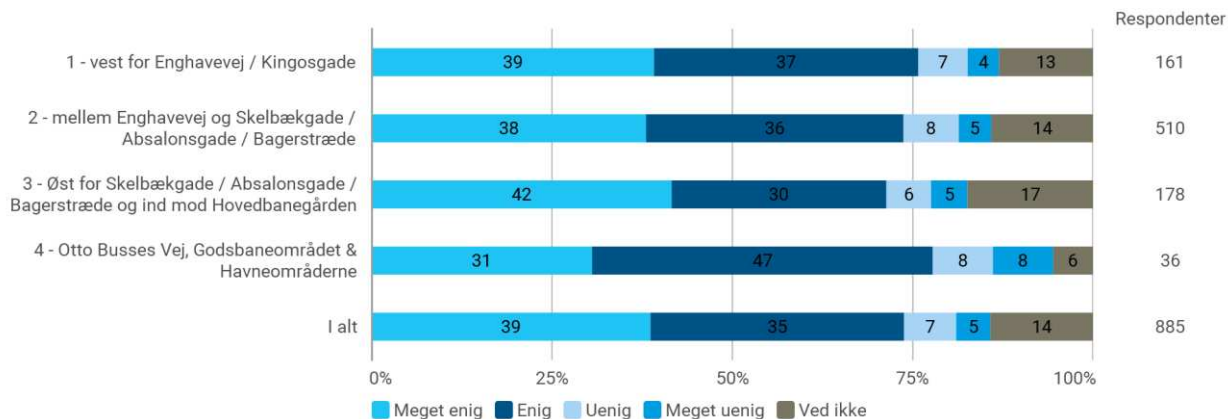
I København er der stor efterspørgsel efter mindre boliger under 95 m<sup>2</sup>, der er velegnede til de mange studerende, singler og ældre i byen. I Kommuneplan 2019 bliver bestemmelserne om boligstørrelser derfor revideret, så det bliver muligt at bygge flere mindre boliger.

**Er du enig i, at der skal bygges flere mindre boliger under 95 m<sup>2</sup> bl.a. på Vesterbro?**

(Kun et kryds)



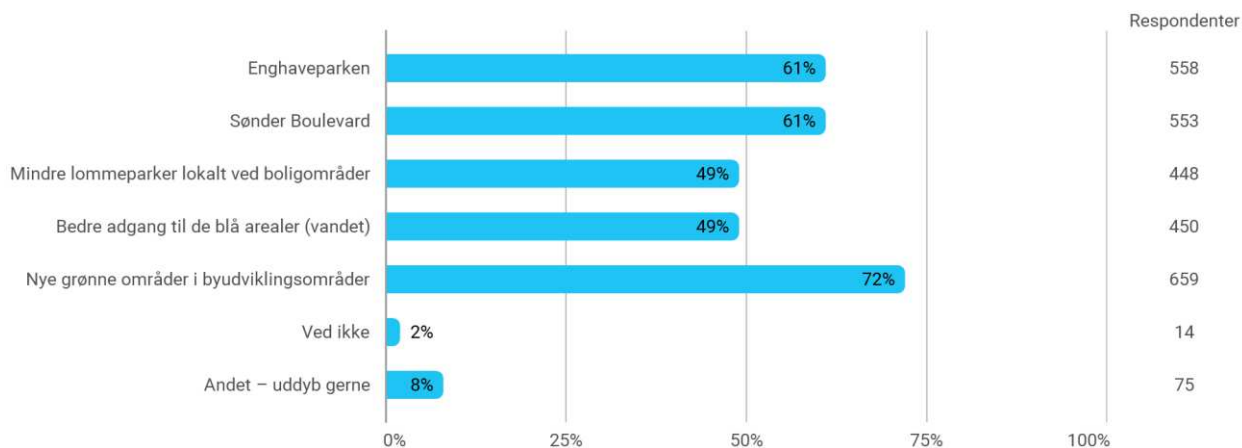
**Besvarelser krydset med "Angiv det område af Vesterbro, du bor i."**



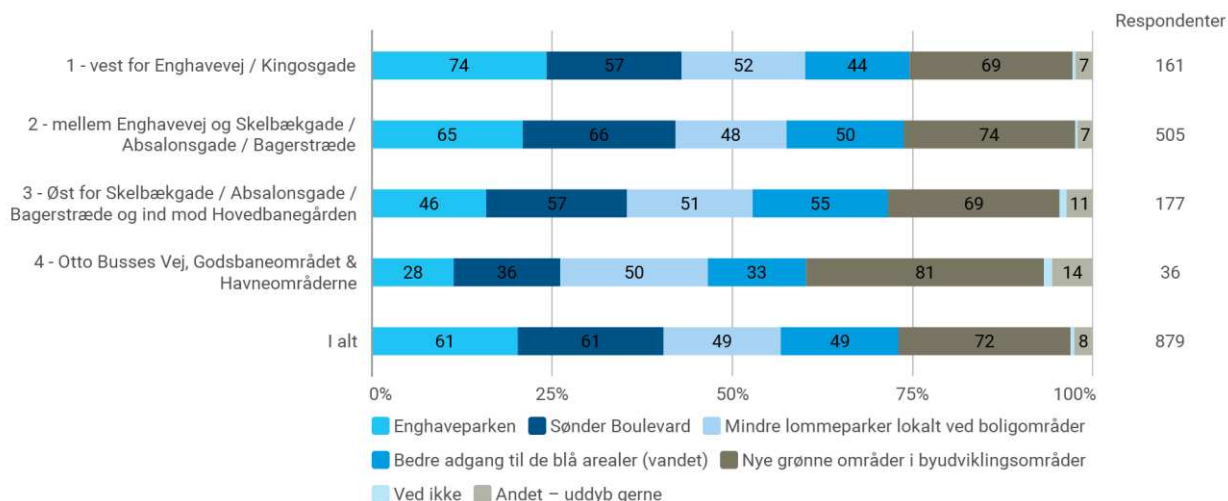
## 7.

Ifølge Københavns Kommuneplan skal der sikres bedre og varierede grønne områder og mere bynatur i København.

**Hvilke områder er vigtige at arbejde for og sikre på Vesterbro? (sæt gerne flere krydser)**



**Besvarelser krydset med "Angiv det område af Vesterbro, du bor i."**



### Gennemgående kommentarer

- Mange mener, at der mangler grønne områder på Vesterbro.

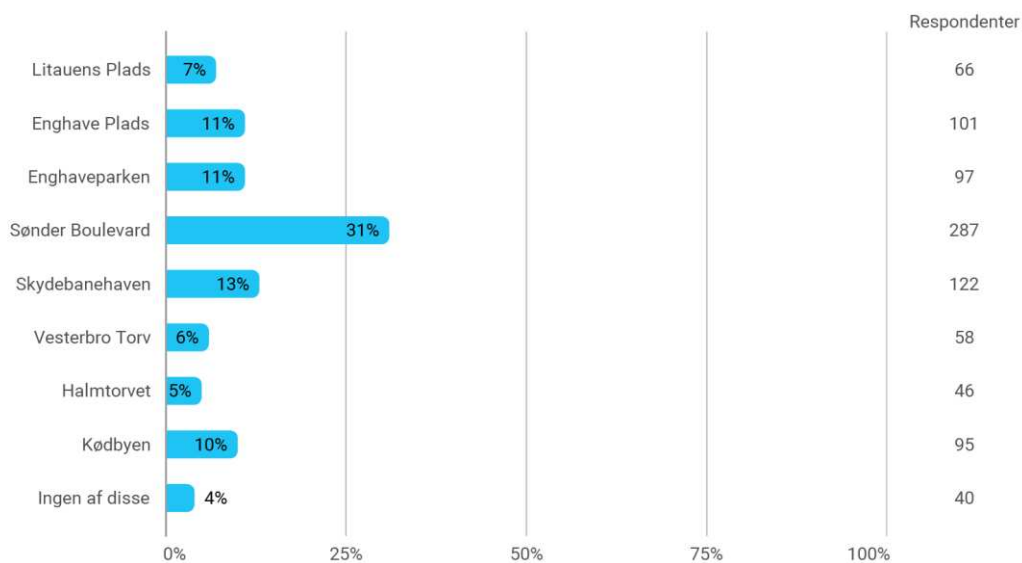
### Citater fra undersøgelsen

- *"Vi har generelt brug for flere åndehuller. De behøver ikke være store, men de skal være der, og de skal være mange."*
- *"Større sammenhængende grønne områder og mange flere træer langs vejene."*
- *"Flere grønne områder omkring havnen, selvom det er vanskeligt at få tilpasset på nuværende tidspunkt, hvor havnen er så bebygget som nu."*
- *"Stop al trafik på Sønder Boulevard og lav det til grønt område. Lav Otto Busses Området til grønt område. Lav en grøn park i Carlsberg Byen."*
- *"Generelt skal vi have så meget grønt, der overhovedet kan være plads til."*
- *"Man kunne også støtte en større udvikling af grønne gårdmiljøer."*
- *"København skal have målsætning som Frederiksberg: alle skal kunne se et træ fra deres vinduer. Der er plads til mange flere små grønne pletter. Og et træ sluger 500 liter vand i døgnet, så de kan indtænkes i skybrudssikring."*
- *"Gøre pladserne mere grønne, fx Vesterbro Torv."*
- *"Flere vejtræer i større tæthed. Flere klatreplanter op ad tomme mure."*
- *"Kommunen har kun begrænset vore få grønne områder. Selv åndehullet Enghaveparken får nu mere beton. De få grønne områder er alt for belagte og firkantede i udformningen. Enghave Plads er også blevet meget stenet og betonagtig. Vi mangler meget mere beplantning og stier m.v. der snor sig lidt. Og lad så være med at bygge på Amager Fælled."*

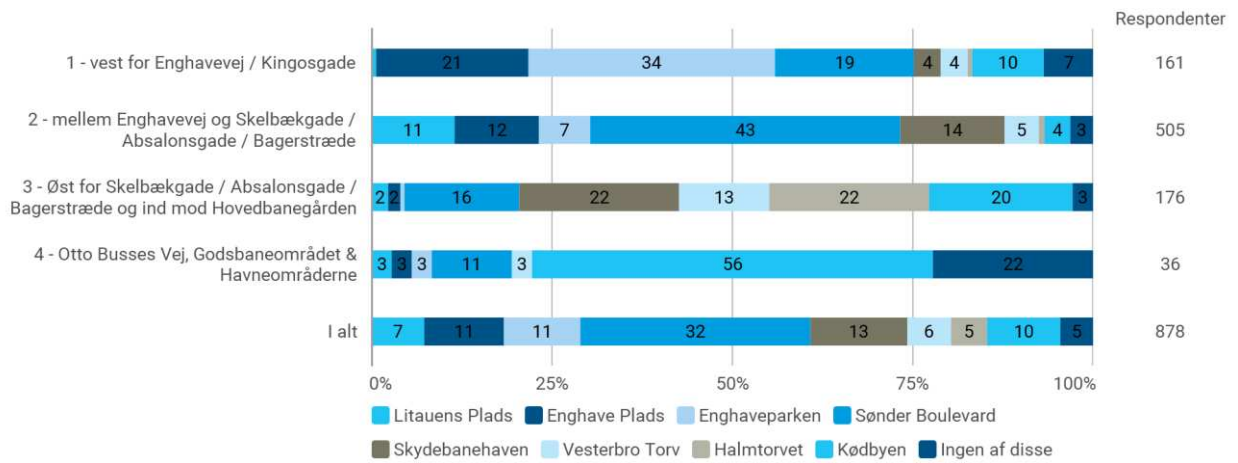
## 8.

I det følgende vil vi gerne høre, om der er ét af de nedenstående byrum du bruger mest, hvad du bruger det til, og om du har forslag til forbedringer af det pågældende byrum.

### Hvilket byrum på Vesterbro bruger du mest?



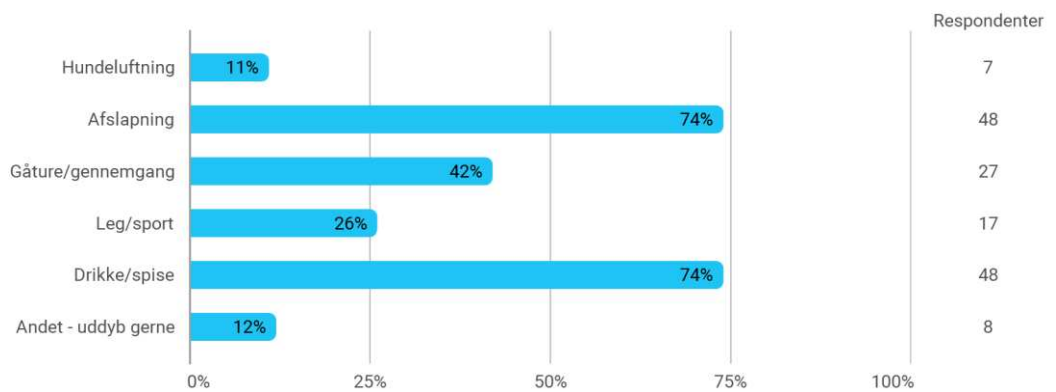
**Besvarelser krydset med "Angiv det område af Vesterbro, du bor i."**



**9. Litauens Plads**

**Hvad bruger du Litauens Plads til?**

(sæt gerne flere krydser)



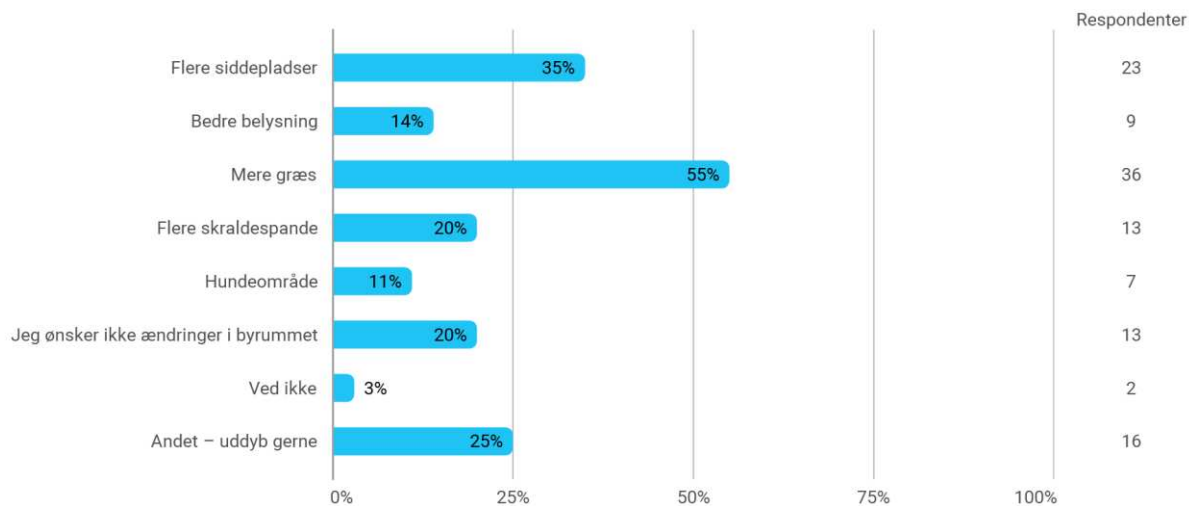
**Kommentarer**

- Flere bruger pladsen til købt/medbragt spise/drikke
- Flere bruger pladsen til at mødes med/ kigge på mennesker

## 10. Litauens Plads

Har du forslag til forbedringer af Litauens Plads?

(sæt gerne flere krydser)



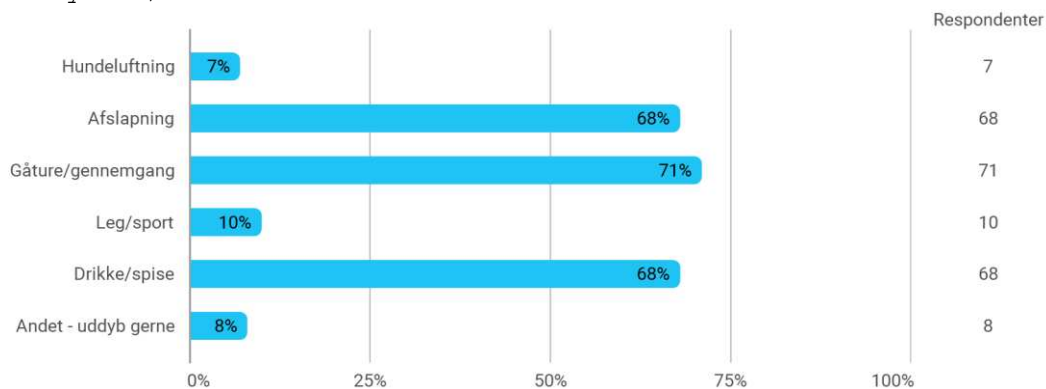
### Kommentarer

- Flere mener, at hundene fylder for meget i parken, og at græsområdet derfor ikke kan bruges af andre.
- Flere mener, at der mangler et toilet.
- Flere mener, at parken skal vedligeholdes bedre; at græsset er nedslidt, og at der mangler beplantning.

## 9. Enghave Plads

Hvad bruger du Enghave Plads til?

(sæt gerne flere krydser)



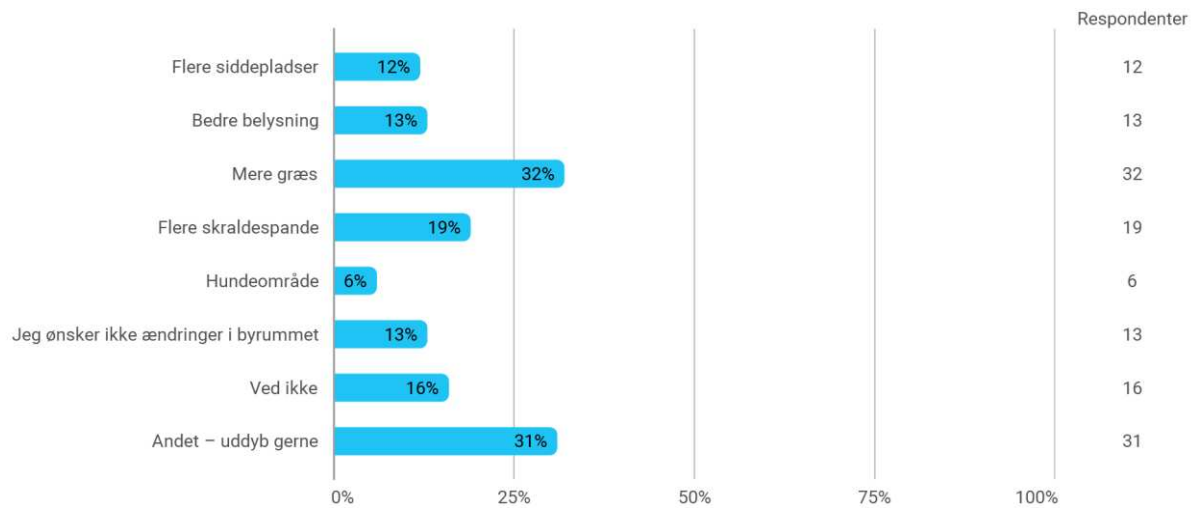
### Kommentarer

- Flere bruger pladsen til at nyde solen og slappe af.
- Flere bruger pladsen og skaterbanen med deres børn.

## 10. Enghave Plads

### Har du forslag til forbedringer af Enghave Plads?

(sæt gerne flere krydser)



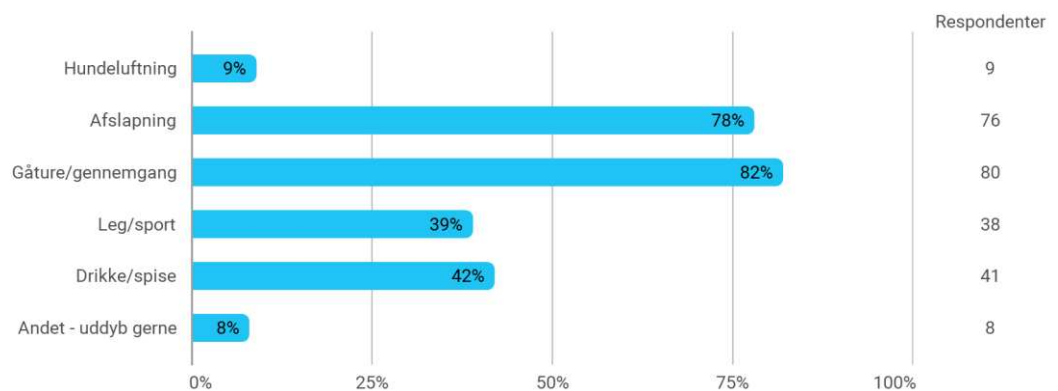
### Kommentarer

- Flere mener, at der skal være udeservering på pladsen.
- Flere mener, at pladsen burde være mere grøn med blomsterkasser og træer.
- Flere mener, at cykelstien henover pladsen ikke virker optimalt.

## 9. Enghaveparken

### Hvad bruger du Enghaveparken til?

(sæt gerne flere krydser)



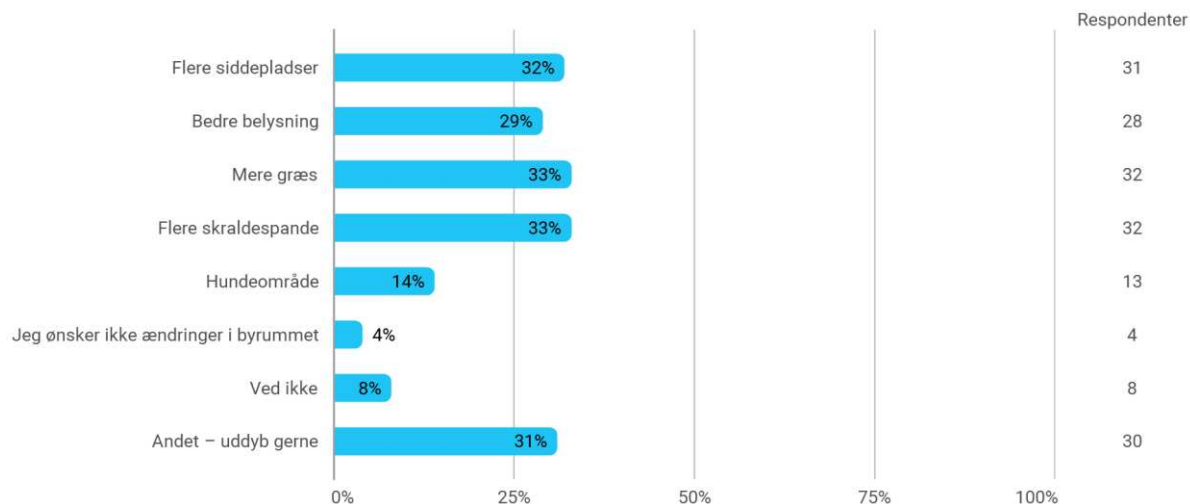
### Kommentarer

- Flere bruger parken til hygge i solen.

## 10. Enghaveparken

### Har du forslag til forbedringer af Enghaveparken?

(sæt gerne flere krydser)



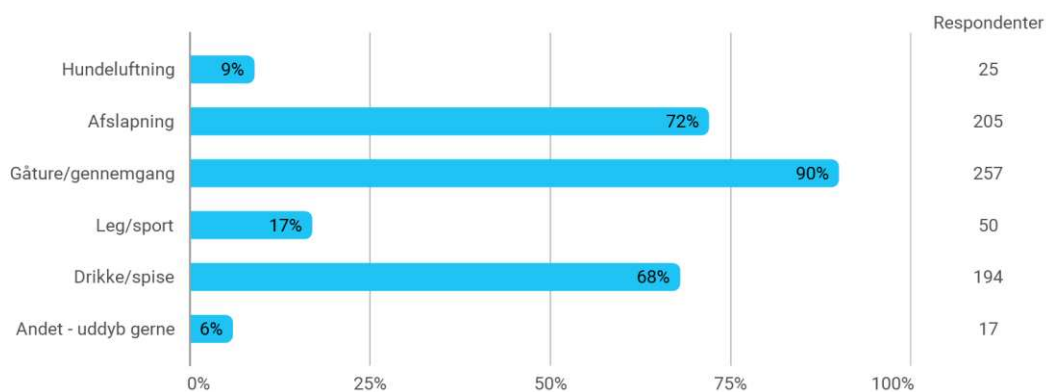
#### Kommentarer

- Flere mener, at parken skal være mere åben uden skumle gemmesteder, så der skabes tryghed.
- Flere mener, der skal være mange blomster.

## 9. Sønder Boulevard

### Hvad bruger du Sønder Boulevard til?

(sæt gerne flere krydser)



#### Kommentarer

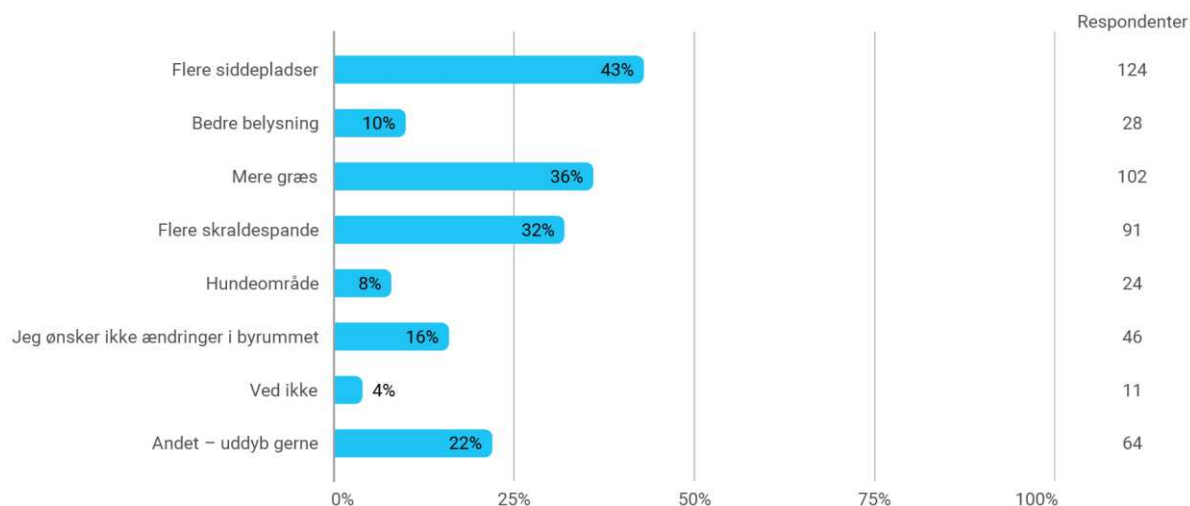
- Flere bruger Sønder Boulevard til at være social i det grønne.
- Flere bruger Sønder Boulevard til at gå på loppemarked.



## 10. Sønder Boulevard

### Har du forslag til forbedringer af Sønder Boulevard?

(sæt gerne flere krydser)



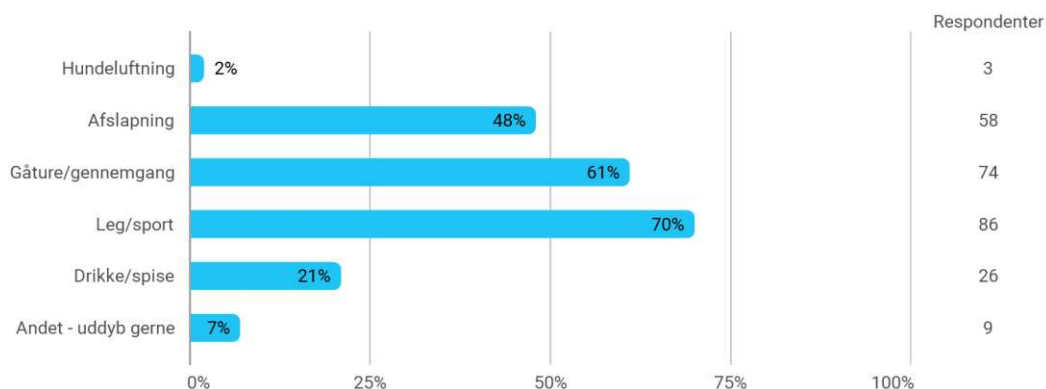
#### Kommentarer

- Flere mener, at der skal være mange træer, buske og blomster
- Flere mener, at der mangler skraldespande, som fugle ikke kan tømme.
- Flere mener, at der er for meget udeservering og larm.
- Flere mener, at der skal være et hundeområde, så hunde ikke luftes på græsplænerne.

## 9. Skydebanehaven

### Hvad bruger du Skydebanehaven til?

(sæt gerne flere krydser)



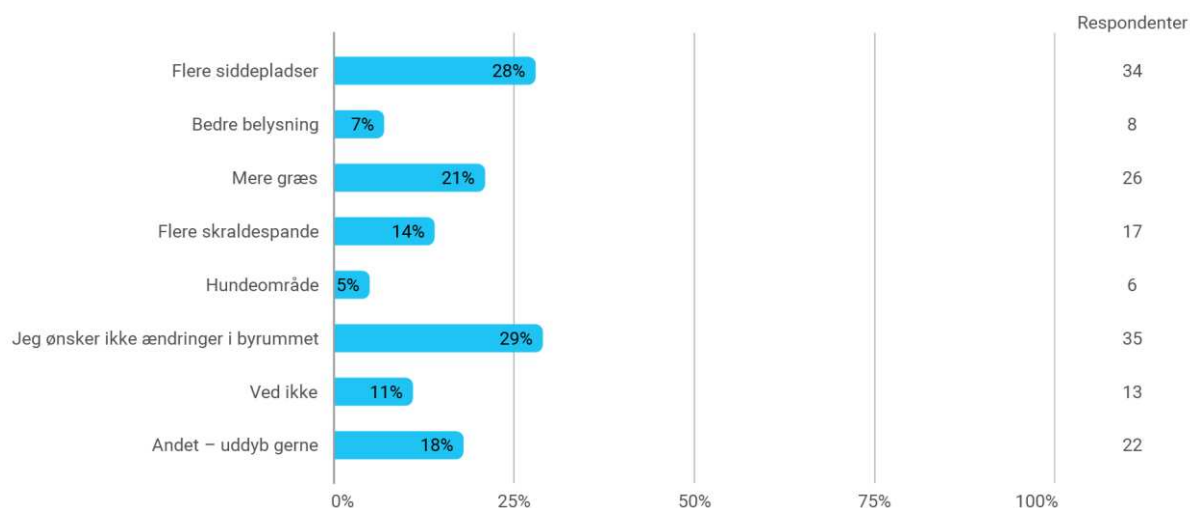
#### Kommentarer

- Flere bruger Skydebanehaven som legeplads.

## 10. Skydebanehaven

Har du forslag til forbedringer af Skydebanehaven?

(sæt gerne flere krydser)



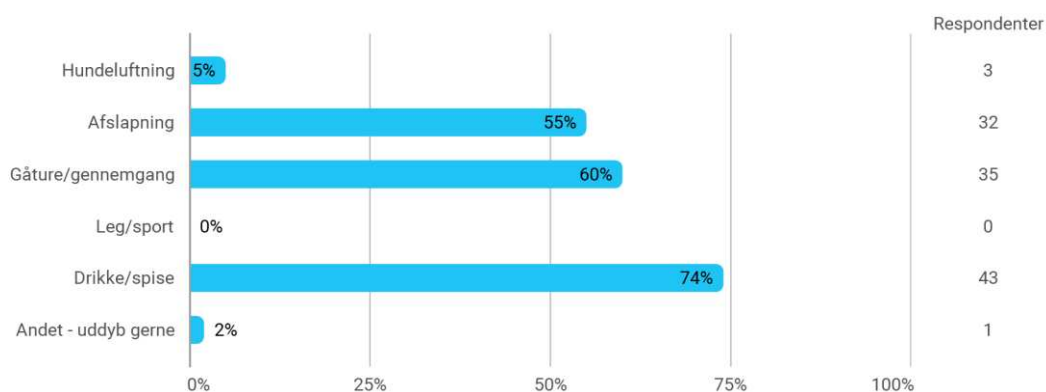
### Kommentarer

- Flere mener, at der burde være flere steder som Skydebanehaven, da den er meget populær og derfor lidt overrendt.
- Flere mener, at der skulle være en bedre legeplads.

## 9. Vesterbro Torv

Hvad bruger du Vesterbro Torv til?

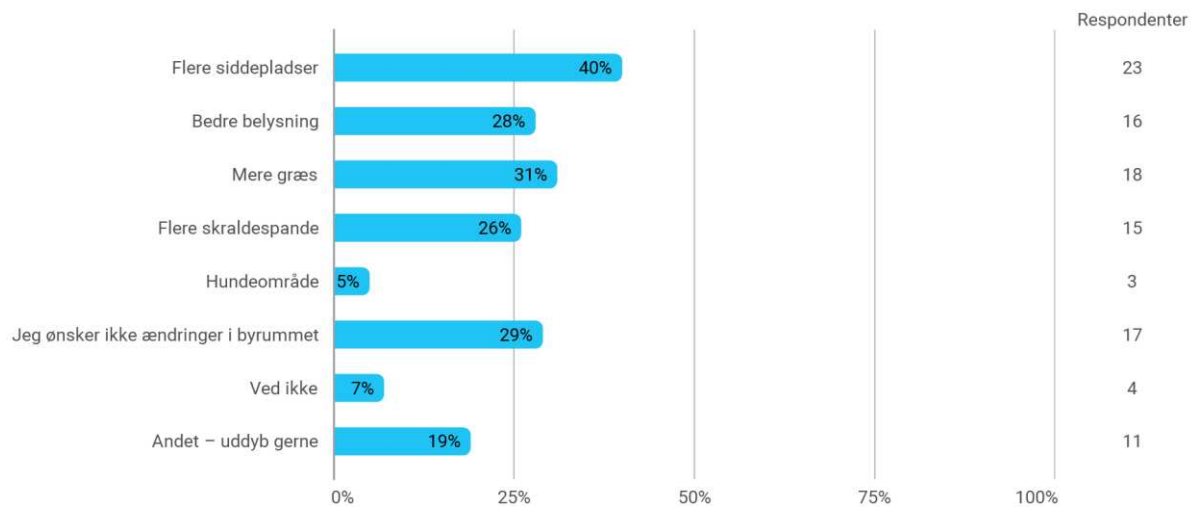
(sæt gerne flere krydser)



## 10. Vesterbro Torv

Har du forslag til forbedringer af Vesterbro Torv?

(sæt gerne flere krydser)



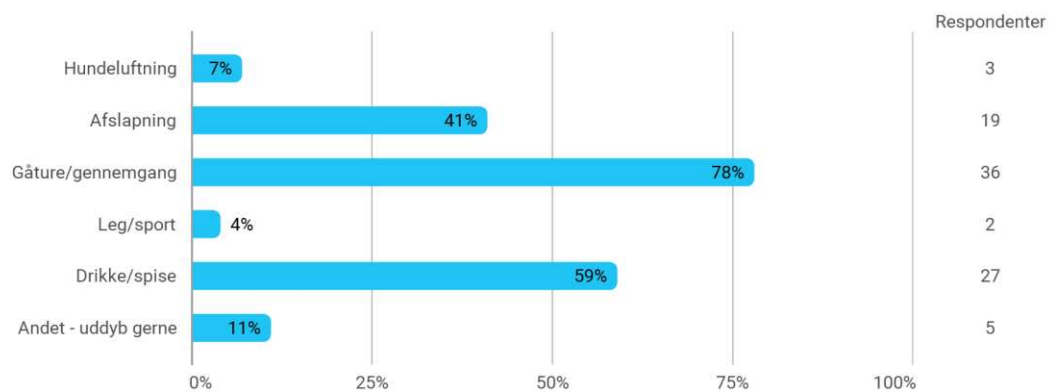
#### Kommentarer

- Flere mener, at caféerne fylder meget, og at der mangler siddepladser i det grønne.

## 9. Halmtorvet

#### Hvad bruger du Halmtorvet til?

(sæt gerne flere krydser)



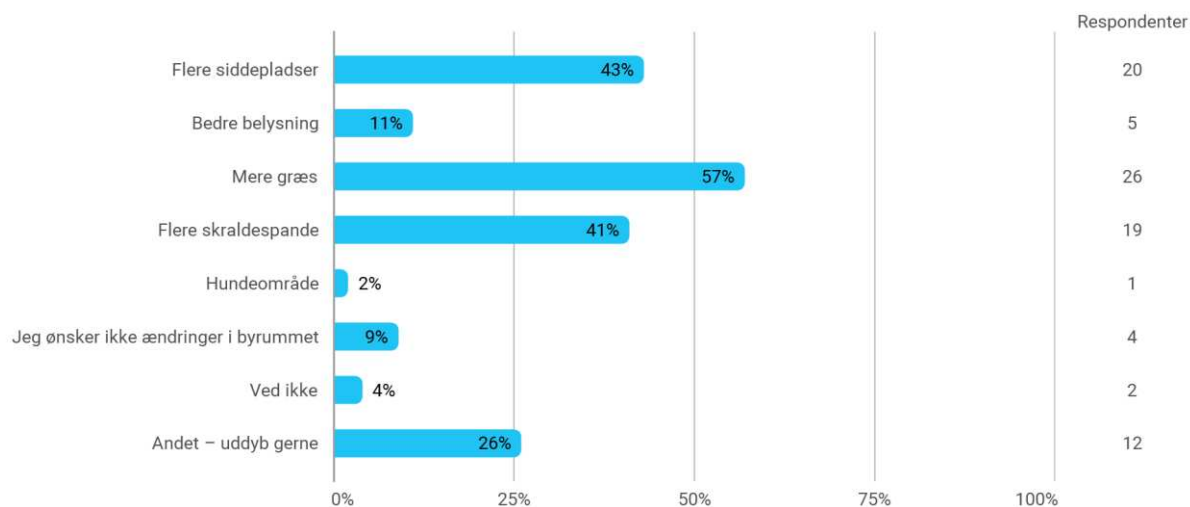
#### Kommentarer

- Flere bruger Halmtorvet til gennemkørsel, fordi de bor i området.

## 10. Halmtorvet

#### Har du forslag til forbedringer af Halmtorvet?

(sæt gerne flere krydser)



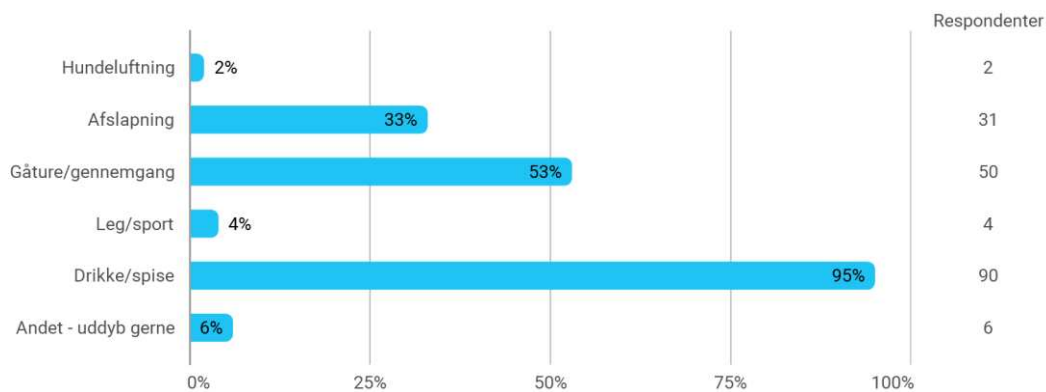
### Kommentarer

- Flere mener, at borgerne ikke får noget ud af caféernes udeservering.
- Flere mener, der skal være mere grønt.

## 9. Kødbyen

### Hvad bruger du Kødbyen til?

(sæt gerne flere krydser)



## 10. Kødbyen

### Har du forslag til forbedringer af Kødbyen?

(sæt gerne flere krydser)

