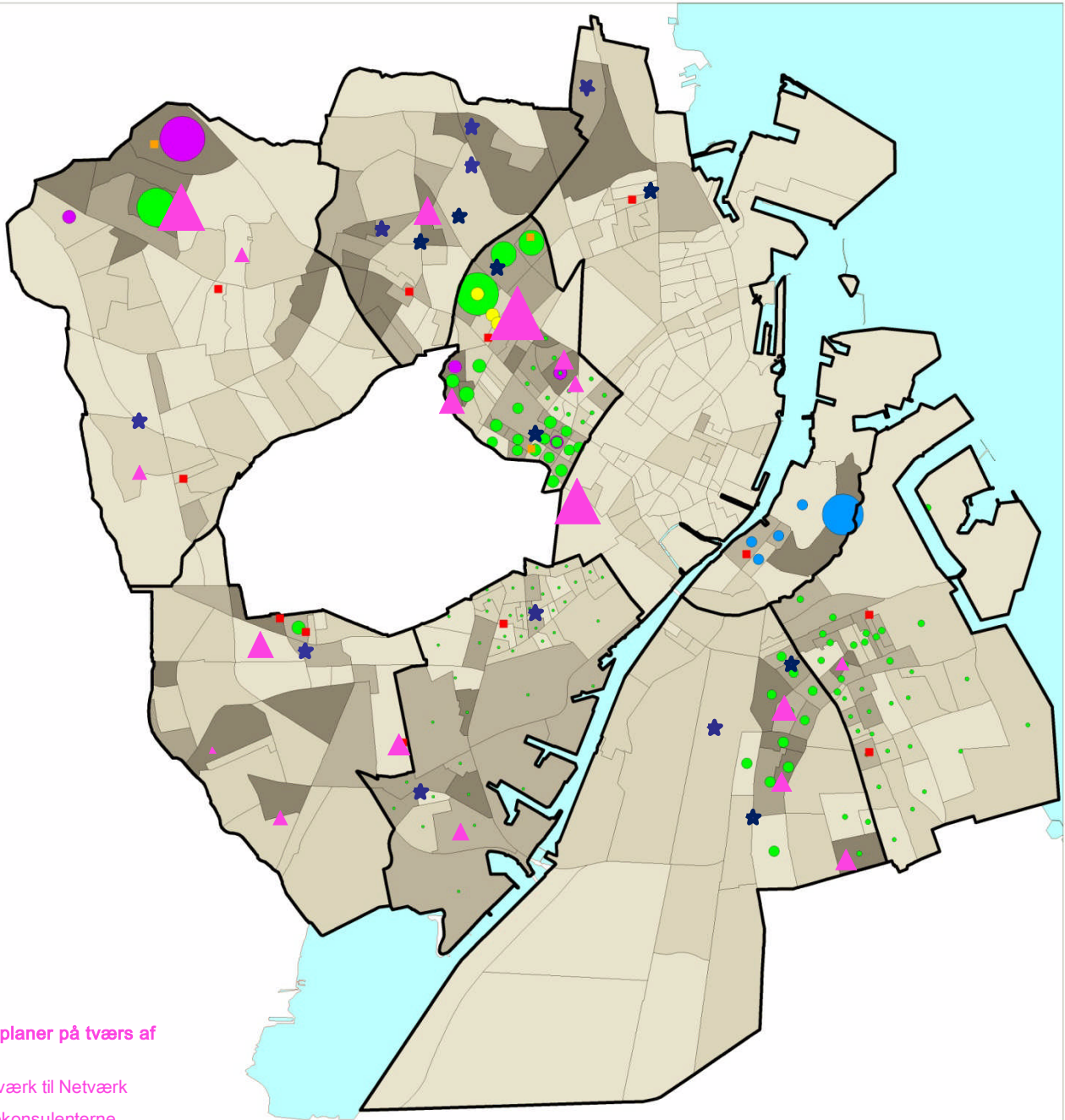


Kort over gadeplansarbejde og helhedsplaner efterår 2010


Kortlægning af gadeplansarbejde mv. i København i perioden 1.-15. september 2010




Børnefamilieenheder



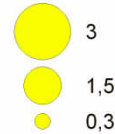
Christiania-projektet



Københavnerteamet




Sjakket



Helhedsplaner*



Socialt belastningsindeks



18+centre

Ungerådgivning

★ Forankring af BUF-gadeplansindsats: Indsatsen dækker hele bydelen, men medarbejderen er tilknyttet klubberne.

*"Prikker" mindre end 0,3 årsværk er udtryk for at der har været en begrænset gadeplansindsats i perioden.

Oversigt over gadeplansarbejdet i Socialforvaltningen og Børne- og Ungdomsforvaltningen 2010

	Årsværk i Socialforvaltningens Børnefamilieenheder	Årsværk i Socialforvaltningens rådgivende og forebyggende institutioner	Årsværk i Børne- og Ungdomsforvaltningens klubber	I alt
Amager Øst	2,15 fordelt på 3 medarbejdere		4,4 fordelt på 7 medarbejdere	8,75 årsværk
Amager Vest	2,2 fordelt på 3 medarbejdere			
Bispebjerg	0		5,5 fordelt på 8 medarbejdere	5,5 årsværk
Brønshøj-Husum-Vanløse	2 medarbejdere	3,3 i Københavnerteamet	3,5 fordelt 5 medarbejdere	8,6 årsværk
City-Østerbro	0	3,1 i Christianiprojektet	1,53 fordelt på 2 medarbejdere på Østerbro	4,63 årsværk
Nørrebro	9,5	0,9 i Sjakket 0,9 i Københavner-teamet	4,5 fordelt på 25 medarbejdere	15,8 årsværk
Valby	0,3		2,1	2,4 årsværk
Vesterbro-Kgs. Enghave	0,9		2 fordelt på 5-6 medarbejdere	2,9 årsværk
I alt	17 årsværk	8,2 årsværk	23,5 årsværk	48,7 årsværk