



Lyngbyvej

Indfaldsvej nord

Nordhavn ad O2 ringgade

Lynetteholmen

Indfaldsvej øst ad Forlandet
videre ad Kløvermarksvej.









Omfartsvej øst

Refshaleøen

Udfaldsvej ad Prinsessegade
og Daneskjold Samsøs Alle.

Indfaldsvej syd
ad Vermlandsgade

Biltrafik

-  Trafikzone Indre By
-  Regionale veje (inkl. statsveje)
-  Fordelingsgader
-  Bydelsgader
-  Strøggader
-  Reservation til fremtidig vejforbindelse
-  Fremtidig vej mod Nordhavn
-  Fordelingsgader Frederiksberg

Kbh's overordnede veje, jvf. kortværket, suppleret med Lynetteholmen, og mine forslag til nye vejforbindelser.

Udarbejdet af S. A. Schiermacher marts 2019 til Christianshavns Lokaludvalg